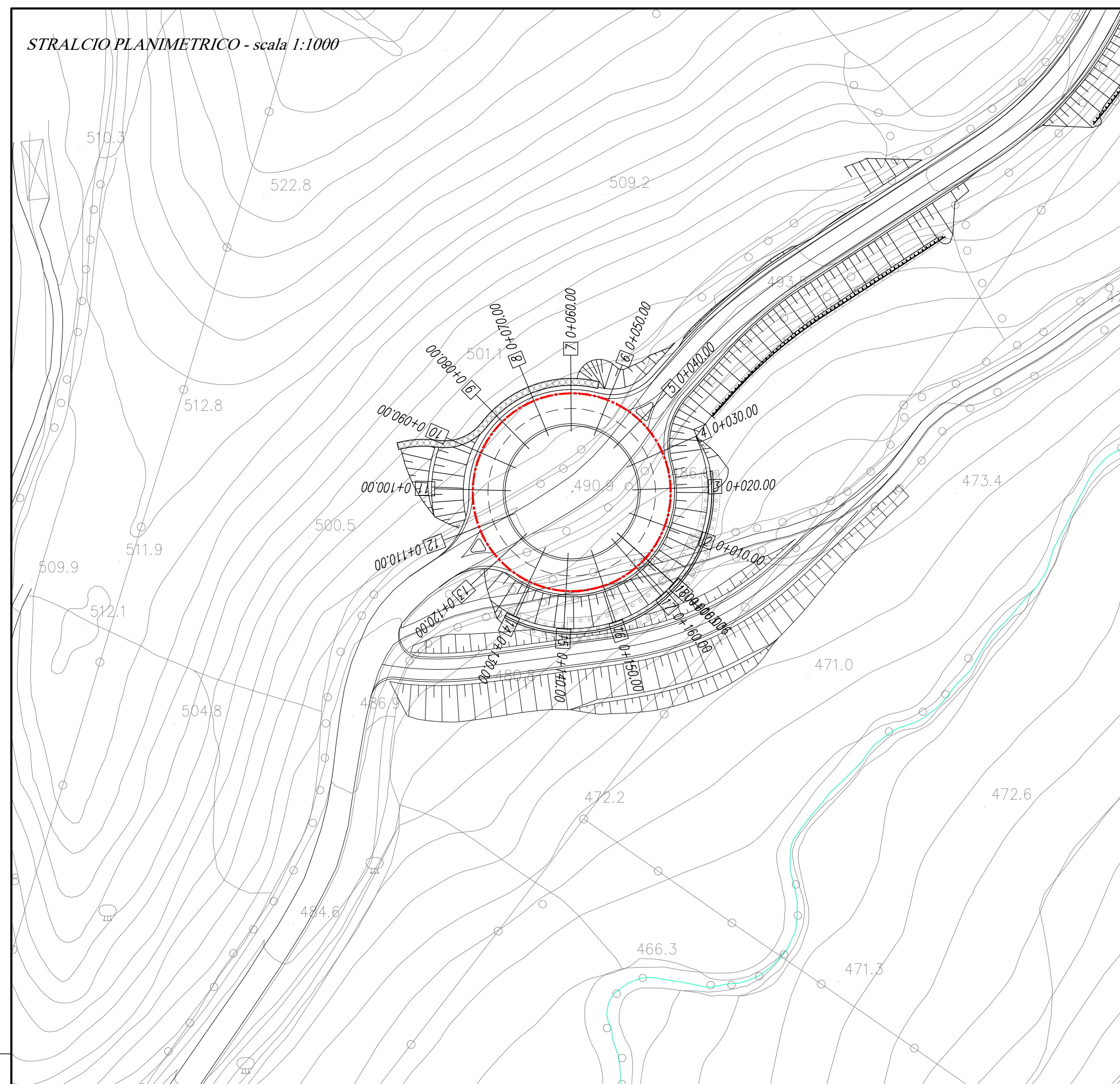
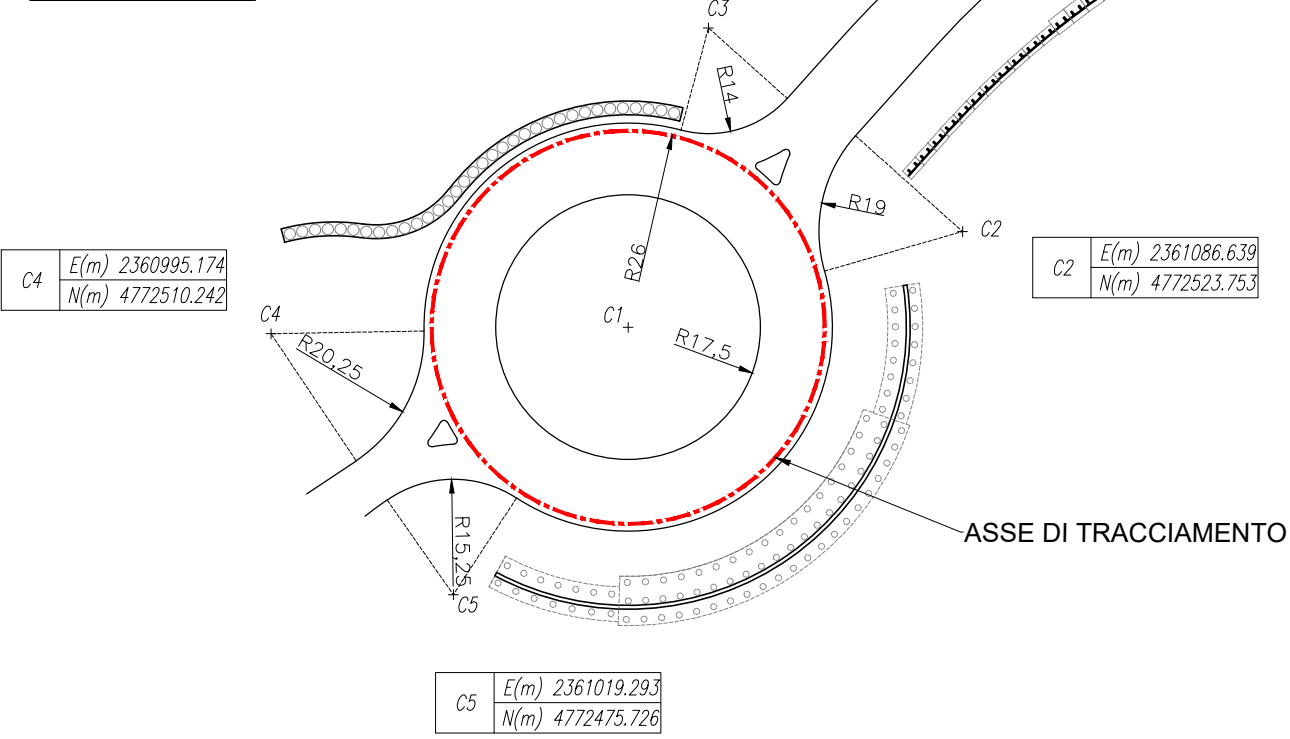


STRALCIO PLANIMETRICO - scala 1:1000



PLANIMETRIA DI TRACCIAMENTO - scala 1:1000

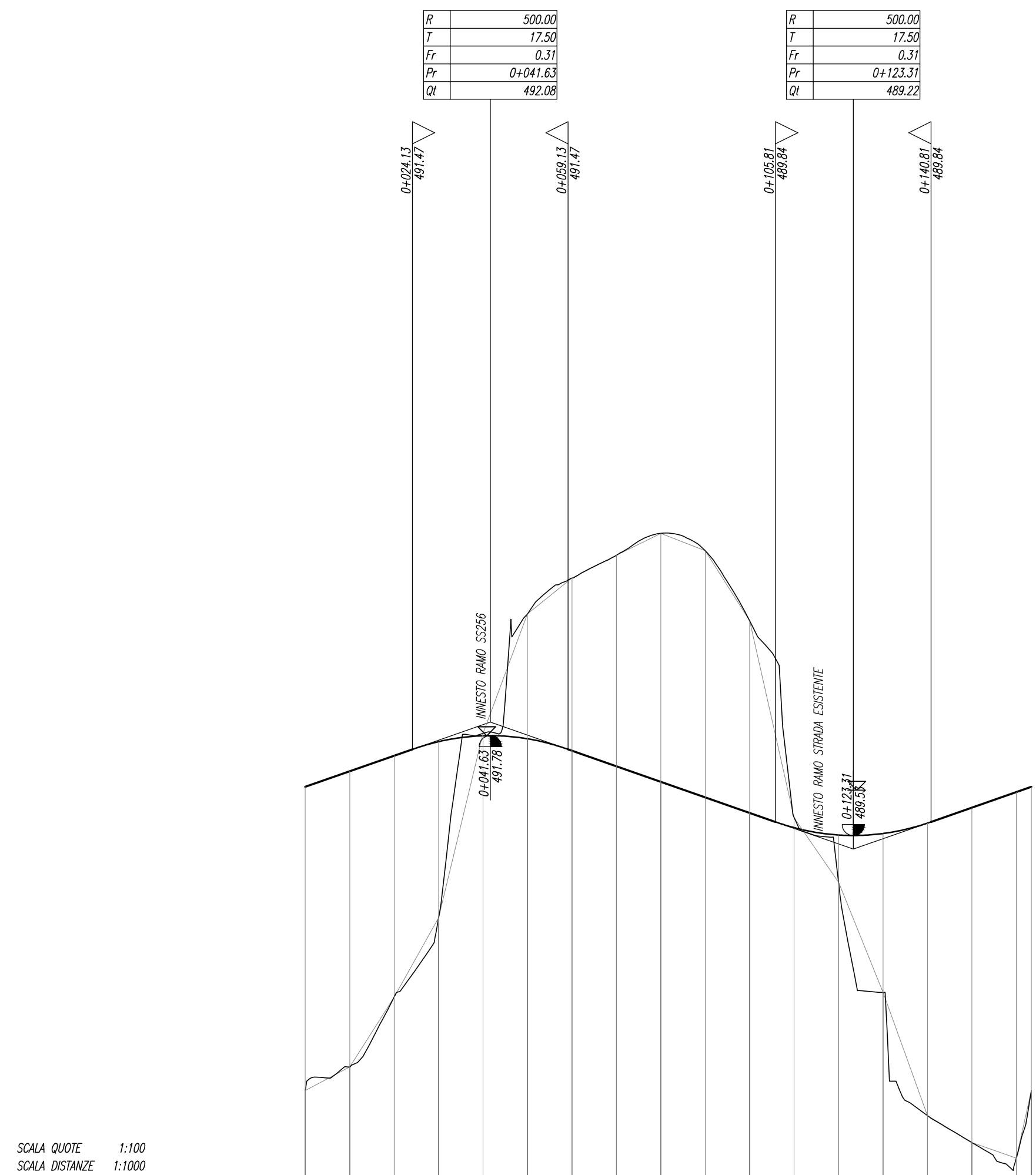
C1	E(m)	2361042.417
	N(m)	472511.087
VI		
R(m)		26.00
A(C)		200.00
T(m)		0.00
Sv(m)		81.68
Bs(m)		0.00



PROFILO LONGITUDINALE - scala 1:1000/100

LIVELLETTE	DIFF. DI QUOTA Distanza Pendenza	h = 1,47 L = 41,89 i = 3,50%	h = -2,86 L = 81,68 i = -3,50%	h = 1,44 L = 41,19 i = 3,50%
------------	--	------------------------------------	--------------------------------------	------------------------------------

R	500,00
T	17,50
Fp	0,37
Pp	0+041,63
Q1	492,00



SCALA QUOTE 1:100
SCALA DISTANZE 1:1000

NUMERO SEZIONI	1	2	3	4	5	6	7	8	9	10	11	12	13	14	15	16	17
DISTANZE PARZIALI	10,00	10,00	10,00	10,00	10,00	10,00	10,00	10,00	10,00	10,00	10,00	10,00	10,00	10,00	10,00	10,00	17,50
DISTANZE PROGRESSIVE	0+000,00	0+010,00	0+020,00	0+030,00	0+040,00	0+050,00	0+060,00	0+070,00	0+080,00	0+090,00	0+100,00	0+110,00	0+120,00	0+130,00	0+140,00	0+150,00	0+163,50
QUOTE TERRENO	-483,79	-484,32	-485,69	-487,68	-491,63	-494,51	-495,32	-495,64	-496,33	-495,94	-494,36	-489,93	-486,48	-486,00	-482,23	-482,62	-480,27
QUOTE PROGETTO	-480,62	-480,97	-481,32	-481,64	-481,77	-481,71	-481,44	-481,09	-480,74	-480,39	-480,04	-480,04	-480,71	-480,54	-480,27	-480,16	-480,51
ETOMETRICHE	0																
ANDAMENTO PLANIMETRICO	1 Sv= 81,68 o=200,00 R= 26,00								2 Sv= 81,68 o=200,00 R= 26,00								
ANDAMENTO DEI CIGLI	SX	2,00%															DX
		-2,00%															



**ASSE VIARIO MARCHE-UMBRIA
E QUADRILATERO DI PENETRAZIONE INTERNA
MAXI LOTTO 2**

LAVORI DI COMPLETAMENTO DELLA DIRETTRICE PERUGIA ANCONA:
SS. 318 DI "VALFABBRICA", TRATTO PIANELLO -VALFABBRICA
SS. 76 "VAL D'ESINO", TRATTI FOSSATO VICO - CANCELLI E ALBACINA - SERRA SAN QUIRICO
"PEDEMONTANA DELLE MARCHE", TRATTO FABRIANO-MUCCIA-SFERCIA.

PROGETTO ESECUTIVO

CONTRAENTE GENERALE: 	Il responsabile del Contraente Generale: Ing. Federico Montanari	Il responsabile Integrazioni delle Prestazioni Specialistiche: Ing. Salvatore Lieto
---------------------------------	--	---

PROGETTAZIONE: Associazione Temporanea di Imprese Mandatari:	Mandanti:	SGAI s.r.l. di E.Forlani & C. Studio di Ingegneria e Geologia Applicata Via... www.sgai.com
--	-----------	---

RESPONSABILE DELLA PROGETTAZIONE PER L'A.T.I. Prof. Ing. Antonio Grimaldi GEOLOGO Dott. Geol. Fabrizio Pontoni COORDINATORE DELLA SICUREZZA IN FASE DI PROGETTAZIONE Ing. Michele Curiale	 ORDINE INGEGNERI ROMA N. 20860	 ORDINE DEI GEOLOGI DELLE MARCHE Fabrizio PONTONI Geologo Specialista N. 178 ALBO SEZIONE A	 ORDINE INGEGNERI DELLA PROVINCIA DI CASERTA N. 1679 "Sez. A" Michele Curiale ALBO SEZIONE A
IL RESPONSABILE DEL PROCEDIMENTO Ing. Iginio Farotti			

2.1.3 - PEDEMONTANA DELLE MARCHE 3° stralcio funzionale: Castelraimondo nord - Castelraimondo sud 4° stralcio funzionale: Castelraimondo sud - innesto S.S.77 a Muccia INTERSEZIONI, SVINCOLI E VIABILITA' INTERFERITE Rotatoria By-Pass Muccia Planimetria di progetto, planimetria di tracciamento e profilo longitudinale	SCALA: 1:1.000 DATA: Marzo 2020
--	--

Codice Unico di Progetto (CUP) F12C03000050021																								
Codice elaborato: <table border="1"> <tr> <td>Opera</td><td>Tratto</td><td>Settore</td><td>CEE</td><td>WBS</td><td>Id. doc.</td><td>N. prog.</td><td>Rev.</td> </tr> <tr> <td>L0703</td><td>213</td><td>E</td><td>I</td><td>C</td><td>S</td><td>4</td><td>9</td> </tr> <tr> <td>0</td><td>0</td><td>0</td><td>0</td><td>0</td><td>0</td><td>0</td><td>0</td> </tr> </table> Nome file: LO703213E11CS4900701A	Opera	Tratto	Settore	CEE	WBS	Id. doc.	N. prog.	Rev.	L0703	213	E	I	C	S	4	9	0	0	0	0	0	0	0	0
Opera	Tratto	Settore	CEE	WBS	Id. doc.	N. prog.	Rev.																	
L0703	213	E	I	C	S	4	9																	
0	0	0	0	0	0	0	0																	

REV.	DATA	DESCRIZIONE	Redatto	Controllato	Approvato
A	Marzo 2020	EMISSIONE PE	PROGIN	R. Piccirillo	S. Lieto
					A. Grimaldi