


**ASSE VIARIO MARCHE-UMBRIA
E QUADRILATERO DI PENETRAZIONE INTERNA
MAXI LOTTO 2**

LAVORI DI COMPLETAMENTO DELLA DIRETTRICE PERUGIA ANCONA:
SS. 318 DI "VALFABBRICA", TRATTO PIANELLO - VALFABBRICA
SS. 76 "VAL D'ESINO", TRATTI FOSSATO VICO - CANCELLI E ALBACINA - SERRA SAN QUIRICO
"PEDEMONTANA DELLE MARCHE", TRATTO FABRIANO-MUCCIA-SFERCIA.

PROGETTO ESECUTIVO

CONTRAENTE GENERALE: 	Il responsabile del Contraente Generale: Ing. Federico Montanari	Il responsabile Integrazioni delle Prestazioni Specialistiche: Ing. Salvatore Lieto
--	--	---

PROGETTAZIONE: Associazione Temporanea di Imprese

Mandataria: 	Mandanti:  	
--	--	---

RESPONSABILE DELLA PROGETTAZIONE PER L'A.T.I. Prof. Ing. Antonio Grimaldi GEOLOGO Dott. Geol. Fabrizio Pontoni COORDINATORE DELLA SICUREZZA IN FASE DI PROGETTAZIONE Ing. Michele Curiale			
--	---	---	---

IL RESPONSABILE DEL PROCEDIMENTO Ing. Iginio Farotti		
---	--	--

2.1.3 - PEDEMONTANA DELLE MARCHE 3° stralcio funzionale: Castelraimondo nord - Castelraimondo sud 4° stralcio funzionale: Castelraimondo sud - innesto S.S.77 a Muccia <i>INTERSEZIONI, SVINCOLI E VIABILITA' INTERFERITE</i> <i>Rotatoria By-Pass Muccia</i> <i>Sezioni trasversali</i>	SCALA: 1:200 DATA: MARZO 2020
--	--

Codice Unico di Progetto (CUP) **F12C03000050021**

Codice elaborato:	Opera	Tratto	Settore	CEE	WBS	Id. doc.	N. prog.	Rev.
	L 0 7 0 3	2 1 3	E	1 1	C S 4 9 0 0	S E Z	0 1	A
	Nome File: L0703213E11CS4900SEZ01A							

REV.	DATA	DESCRIZIONE	Redatto		Controllato	Approvato
	MARZO 2020	EMISSIONE PE	PROGIN	R.Piccirillo	S. Lieto	A. Grimaldi

SCAVI E BONIFICHE	
STERRO	0.73 mq
SCOTICO	23.03 m
AMMORSAMENTO	2.05 mq

RILEVATI	
RILEVATO	135.91 mq
TERRENO VEGETALE RILEVATI	27.97 m

SOVRASTRUTTURA	
STRATO DI USURA	9.50 m

SEZIONE N. : 2
 Q. PROGETTO : 490.97
 DIST.PROG. : 0+010.00



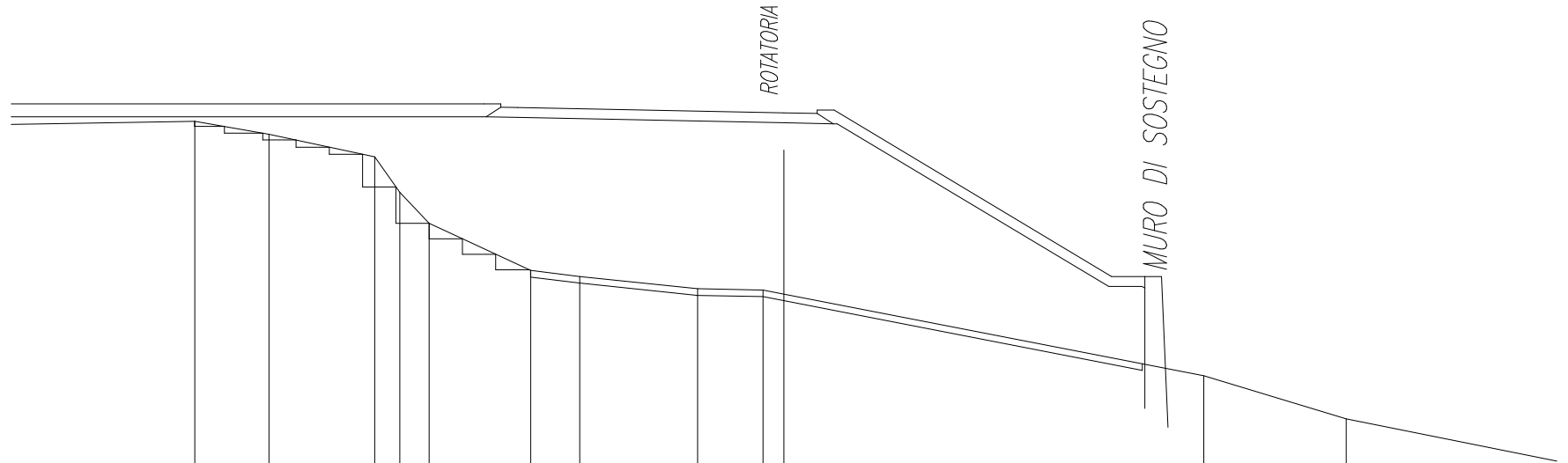
SCALA 1:200

Q.RIF. 469.00

QUOTE TERRENO	491.04	490.00	488.83	488.00	486.41	485.61	484.83	484.33	483.70	483.06	482.49	482.01	482.00	480.00	479.76	479.65	479.25	478.00	477.54
DIST.PARZIALI TERRENO	4.85	3.58	1.58	0.52	2.81	4.50	4.75	2.41	3.06	4.41	3.18	2.07	1.41	0.92	4.55	2.30	0.54		
QUOTE PROGETTO						491.24	491.14	491.24	491.14	491.13		490.97	490.95	491.05	491.05		486.05	486.05	
DIST.PARZIALI PROGETTO		16.05				0.50	0.50	8.00	1.00	0.30	8.33	1.00							

SCAVI E BONIFICHE	
SCOTICO	18.36 m
AMMORSAMENTO	2.38 mq
RILEVATI	
RILEVATO	103.09 mq
TERRENO VEGETALE RILEVATI	27.94 m
SOVRASTRUTTURA	
STRATO DI USURA	9.50 m

SEZIONE N. : 3
 Q. PROGETTO : 491.32
 DIST.PROG. : 0+020.00



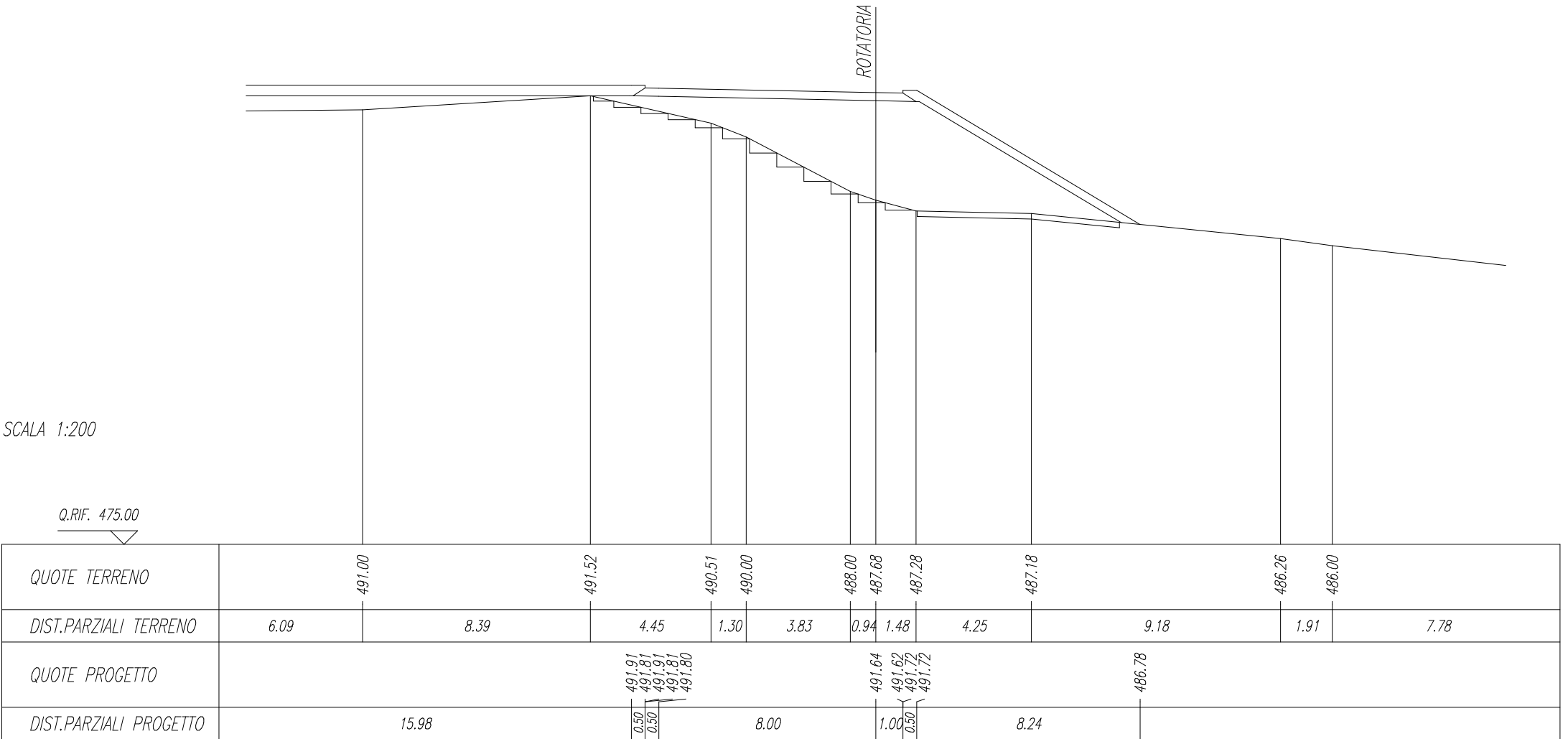
SCALA 1:200

Q.RIF. 473.00

QUOTE TERRENO		491.07	490.68	490.00	488.93	488.00	486.59	486.41	486.04	486.00	485.88		483.42	482.13						
DIST.PARZIALI TERRENO	7.31	2.23	3.17	0.75	0.88	3.05	1.48	3.53	1.97	0.63	12.61		4.27	7.88						
QUOTE PROGETTO							491.59	491.49	491.59	491.49	491.48		491.32	491.30	491.40	491.40		486.40	486.40	
DIST.PARZIALI PROGETTO		16.02		0.50	0.50		8.00				1.00	0.30	8.33		1.00					

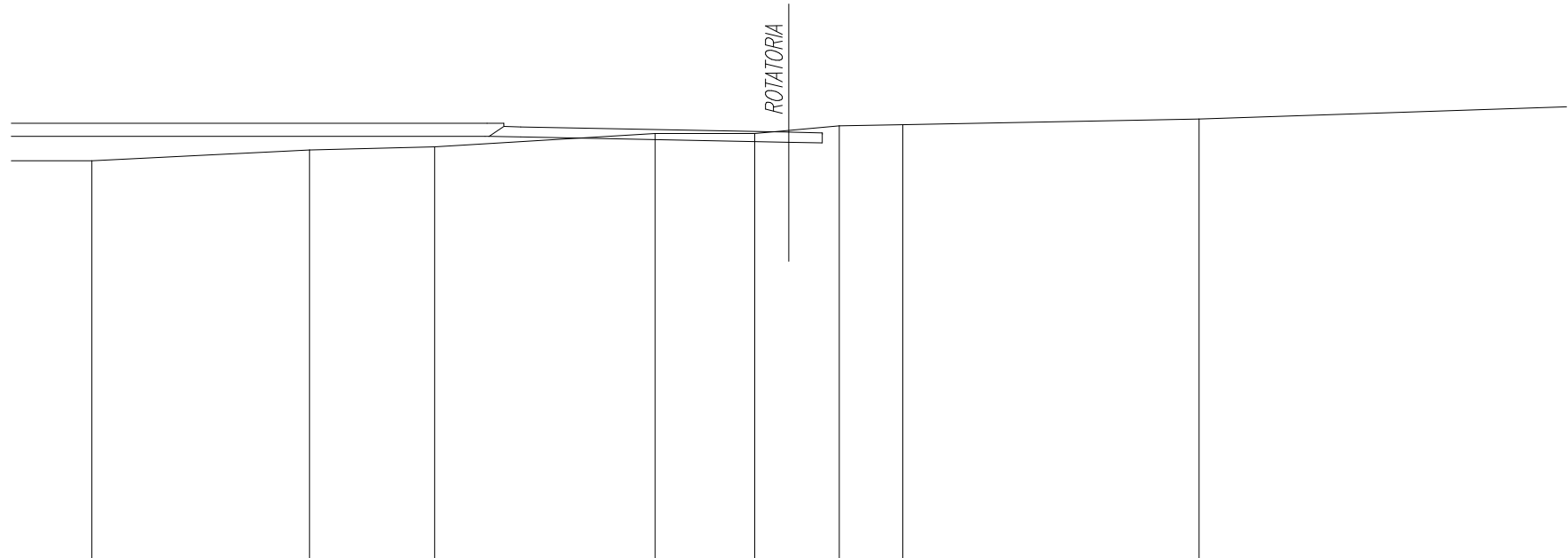
SCAVI E BONIFICHE	
SCOTICO	7.45 m
AMMORSAMENTO	2.08 mq
RILEVATI	
RILEVATO	43.89 mq
TERRENO VEGETALE RILEVATI	26.79 m
SOVRASTRUTTURA	
STRATO DI USURA	9.50 m

SEZIONE N. : 4
 Q. PROGETTO : 491.64
 DIST.PROG. : 0+030.00



SCAVI E BONIFICHE	
STERRO	1.57 mq
RILEVATI	
RILEVATO	8.77 mq
TERRENO VEGETALE RILEVATI	16.53 m
SOVRASTRUTTURA	
STRATO DI USURA	9.50 m

SEZIONE N. : 5
 Q. PROGETTO : 491.77
 DIST.PROG. : 0+040.00



SCALA 1:200

Q.RIF. 479.00

QUOTE TERRENO	490.92	491.24	491.34	491.73	491.74	491.83	491.96	492.00	492.17
DIST.PARZIALI TERRENO	6.49	3.73	6.59	2.97	1.02	1.50	1.90	8.84	12.76
QUOTE PROGETTO	492.04 491.94 492.04 491.94 491.93			491.77	491.75				
DIST.PARZIALI PROGETTO	15.93	0.50	0.50	8.00	1.00				

SCAVI E BONIFICHE	
STERRO	62.37 mq

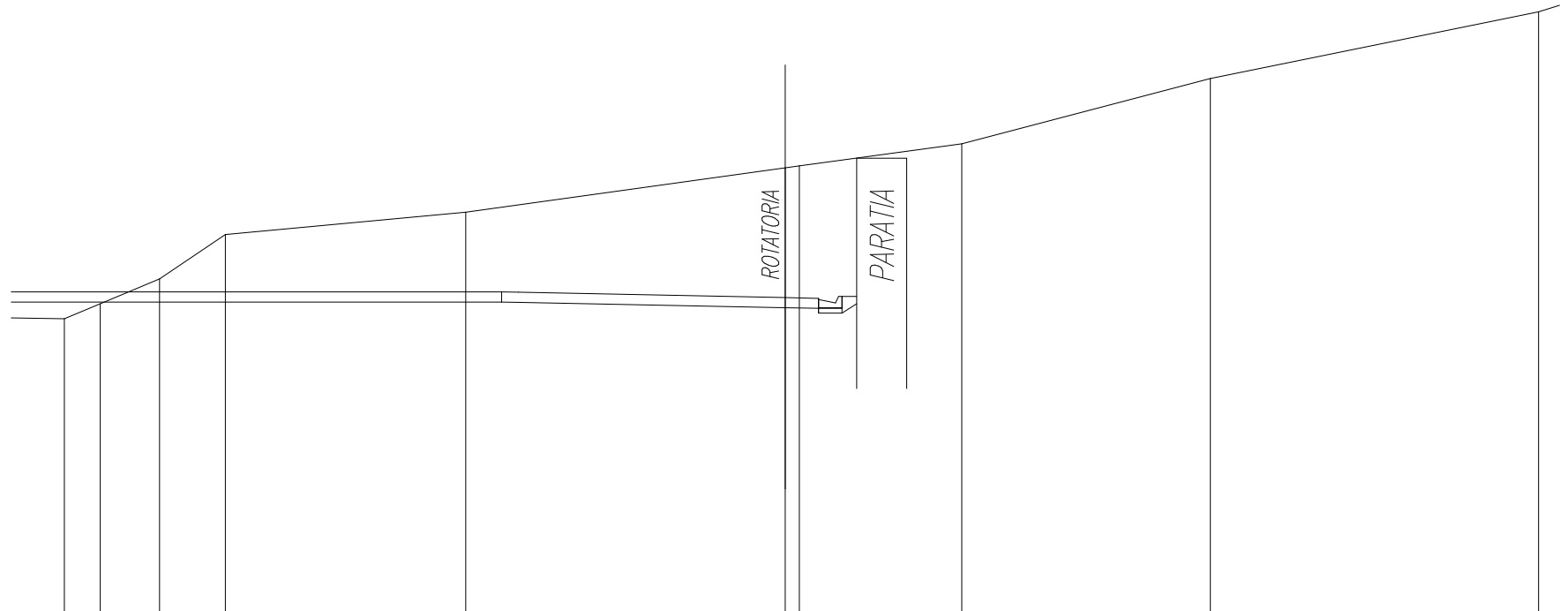
RILEVATI	
RILEVATO	1.88 mq
TERRENO VEGETALE RILEVATI	16.91 m

SOVRASTRUTTURA	
STRATO DI USURA	9.50 m

SEZIONE N. : 7

Q. PROGETTO : 491.44

DIST.PROG. : 0+060.00



SCALA 1:200

Q.RIF. 482.00

QUOTE TERRENO	490.80	491.25	492.00	493.33	494.00	495.32	495.38	496.05	498.00	500.00	
DIST.PARZIALI TERRENO	1.07	1.78	1.97	7.21	9.58	0.42	4.87	7.46	9.84	1.42	
QUOTE PROGETTO						491.61	491.44	491.42	491.48	491.48	491.48
DIST.PARZIALI PROGETTO				16.47	0.50	8.00	1.00	0.70	0.44	0.36	

SCAVI E BONIFICHE	
STERRO	79.90 mq

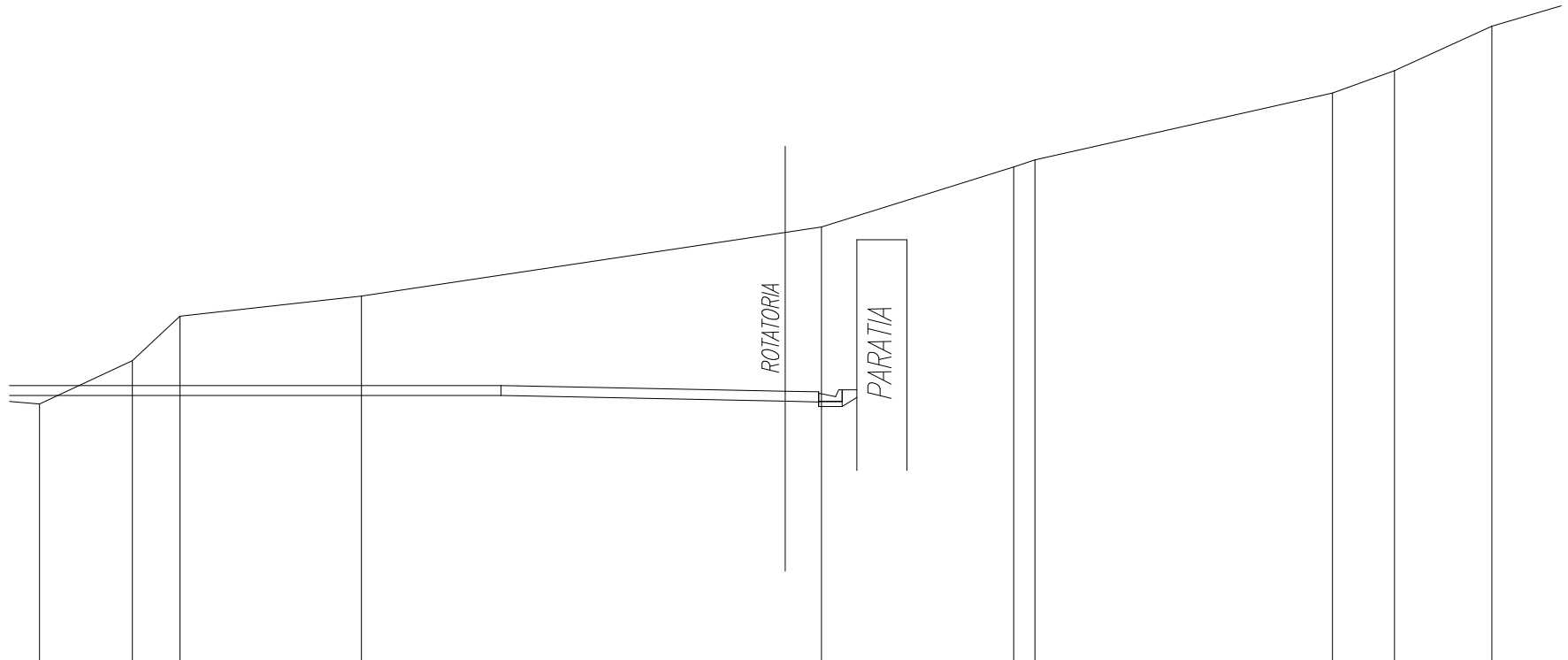
RILEVATI	
RILEVATO	0.48 mq
TERRENO VEGETALE RILEVATI	16.91 m

SOVRASTRUTTURA	
STRATO DI USURA	9.50 m

SEZIONE N. : 8

Q. PROGETTO : 491.09

DIST.PROG. : 0+070.00



SCALA 1:200

Q.RIF. 483.00

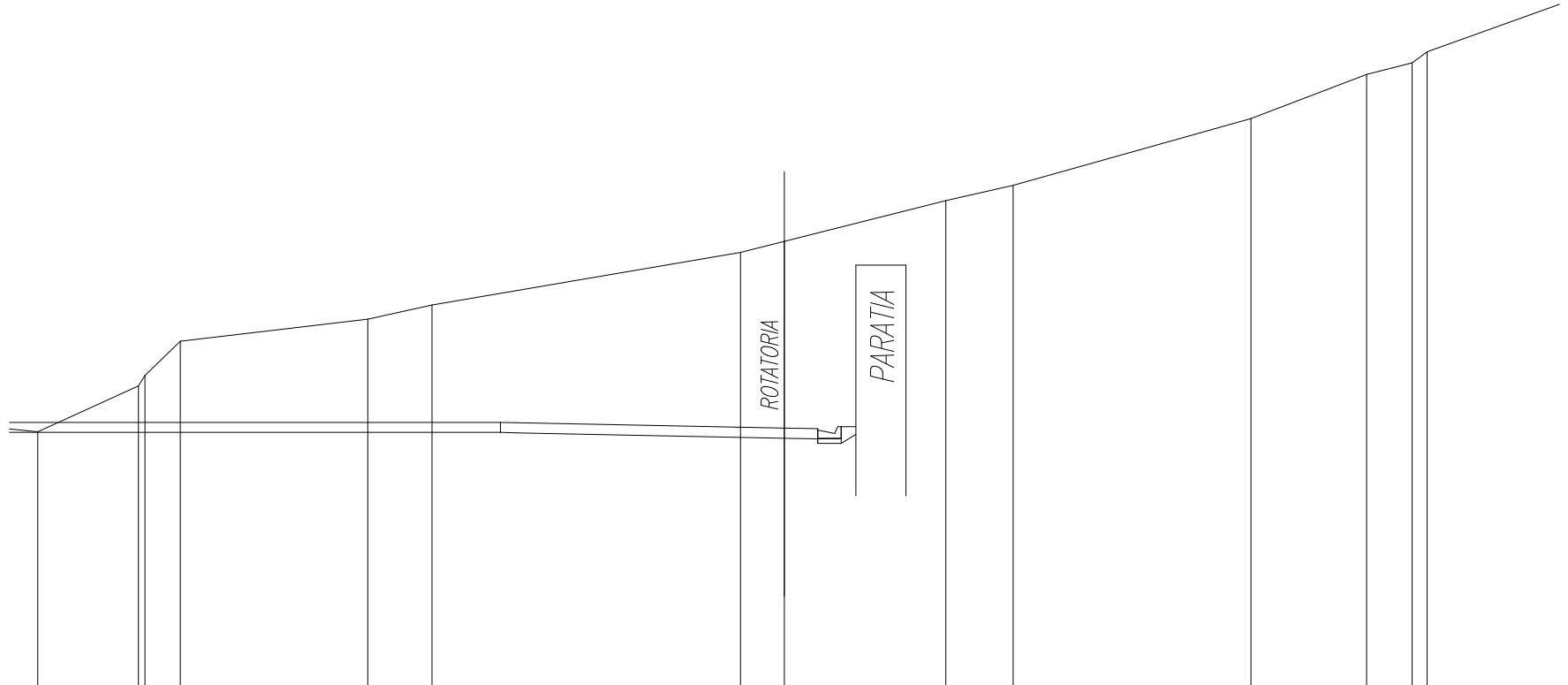
QUOTE TERRENO	490.71	492.00	493.33	493.93	495.84	496.00	497.79	498.00	500.00	500.67	502.00
DIST.PARZIALI TERRENO	2.78	1.42	5.43	12.67	1.08	5.75	0.64	8.89	1.85	2.91	3.87
QUOTE PROGETTO	491.26 491.25 491.09 491.07 491.13 491.13 491.13										
DIST.PARZIALI PROGETTO	16.47		0.50	8.00	1.00	0.70	0.44	0.36			

SCAVI E BONIFICHE	
STERRO	93.11 mq
RILEVATI	
TERRENO VEGETALE RILEVATI	16.91 m
SOVRASTRUTTURA	
STRATO DI USURA	9.50 m

SEZIONE N. : 9
 Q. PROGETTO : 490.74
 DIST.PROG. : 0+080.00

SCALA 1:200

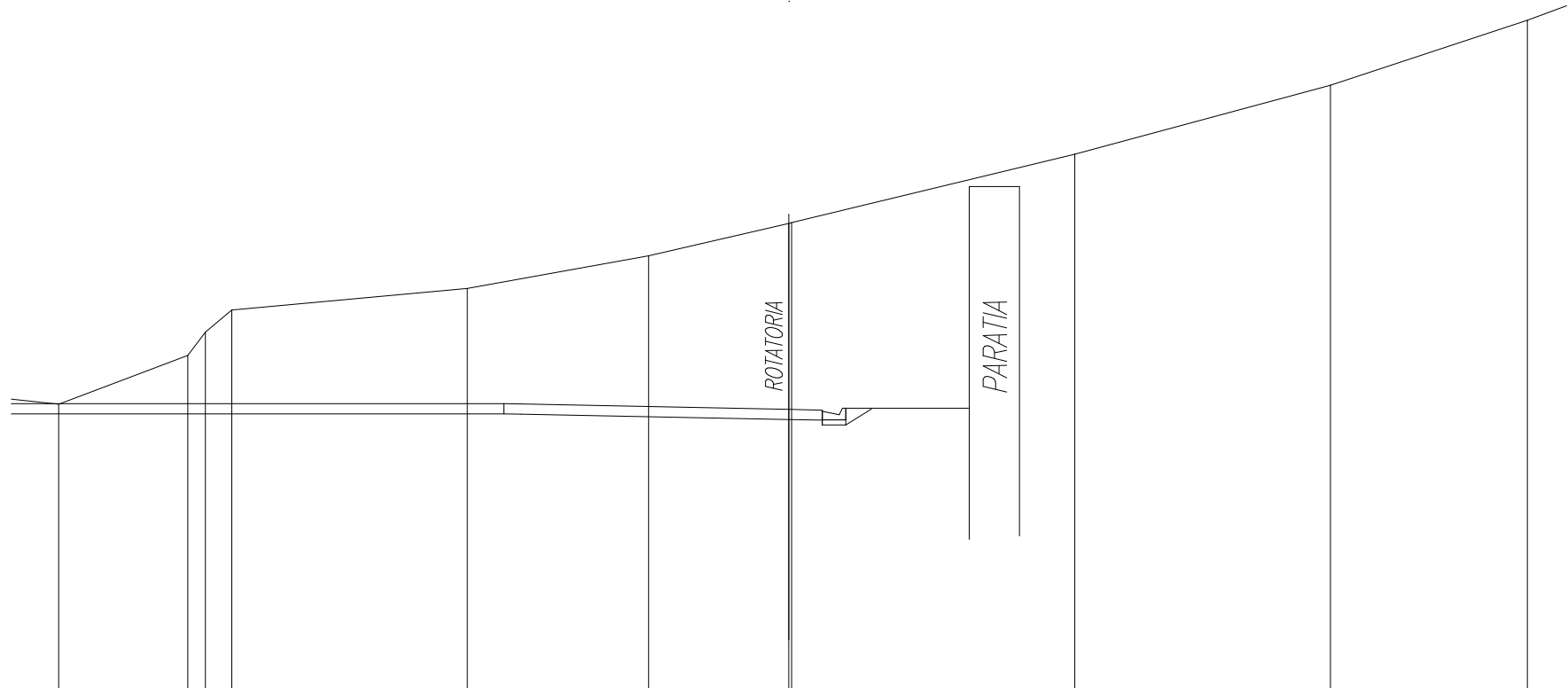
Q.RIF. 483.00



QUOTE TERRENO	490.63	492.00	492.32	493.34	494.00	494.42	496.00	496.33	497.55	498.00	500.00	501.33	501.67	502.00
DIST.PARZIALI TERRENO	3.01	1.06	5.62	1.92	9.24	1.31	4.84	2.01	7.12	3.46	1.37	0.45	5.75	
QUOTE PROGETTO							490.91	490.74	490.72	490.78	490.78	490.78	490.78	
DIST.PARZIALI PROGETTO							0.50	8.00	1.00	0.70	0.44	0.36		

SCAVI E BONIFICHE	
STERRO	93.21 mq
RILEVATI	
TERRENO VEGETALE RILEVATI	20.13 m
SOVRASTRUTTURA	
STRATO DI USURA	9.50 m

SEZIONE N. : 10
 Q. PROGETTO : 490.39
 DIST.PROG. : 0+090.00



SCALA 1:200

Q.RIF. 482.00

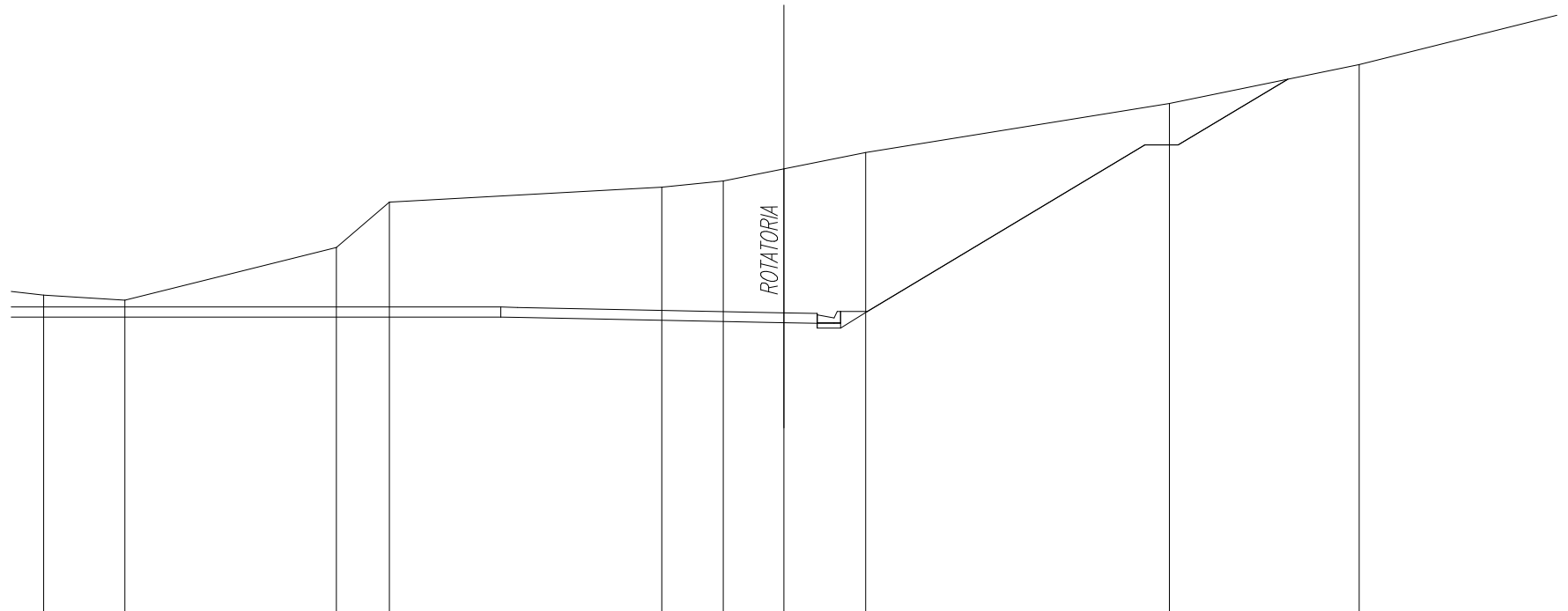
QUOTE TERRENO	490.54	492.00 492.70 493.35	494.00	494.97	495.94 495.96	498.00	500.06	502.00
DIST.PARZIALI TERRENO	3.86	0.52 0.78	7.03	5.41	4.19	8.45	7.63	5.88 2.96
QUOTE PROGETTO			490.56 490.55		490.39 490.37 490.43	490.43		
DIST.PARZIALI PROGETTO		16.47	0.50	8.00	1.00 0.70	3.66		

SCAVI E BONIFICHE	
STERRO	102.47 mq

RILEVATI	
TERRENO VEGETALE RILEVATI	17.27 m
TERRENO VEGETALE TRINCEE	14.55 m

SOVRASTRUTTURA	
STRATO DI USURA	9.50 m

SEZIONE N. : 11
 Q. PROGETTO : 490.04
 DIST.PROG. : 0+100.00



SCALA 1:200

Q.RIF. 481.00

QUOTE TERRENO	490.57	490.42	492.00	493.36	493.81	494.00	494.36	494.85	496.32	497.49
DIST.PARZIALI TERRENO	2.44	6.35	1.59	8.18	1.85	1.82	2.45	9.12	5.70	7.73
QUOTE PROGETTO				490.21 490.20			490.04 490.02 490.08 490.08		495.08 495.08	497.05
DIST.PARZIALI PROGETTO		16.47		0.50	8.00		1.00 0.70 0.80	8.33	1.00	3.29

<i>SCAVI E BONIFICHE</i>	
STERRO	16.50 mq
<i>RILEVATI</i>	
TERRENO VEGETALE RILEVATI	16.47 m
<i>SOVRASTRUTTURA</i>	
STRATO DI USURA	9.50 m

SEZIONE N. : 12
 Q. PROGETTO : 489.71
 DIST.PROG. : 0+110.00



SCALA 1:200

Q.RIF. 479.00


QUOTE TERRENO	490.61	490.26	489.85	489.93 489.93	490.00	490.29	492.00	492.37	494.00
DIST.PARZIALI TERRENO	6.73	9.10	6.45	2.93	3.32	9.35	1.21	2.15	5.13
QUOTE PROGETTO			489.88 489.87	489.71 489.69					
DIST.PARZIALI PROGETTO		16.47	0.50	8.00	1.00				

<i>SCAVI E BONIFICHE</i>	
STERRO	18.53 mq
SCOTICO	7.34 m
<i>RILEVATI</i>	
RILEVATO	5.83 mq
TERRENO VEGETALE RILEVATI	21.35 m
<i>SOVRASTRUTTURA</i>	
STRATO DI USURA	9.50 m

SEZIONE N. : 13
 Q. PROGETTO : 489.54
 DIST.PROG. : 0+120.00

SCALA 1:200

Q.RIF. 475.00

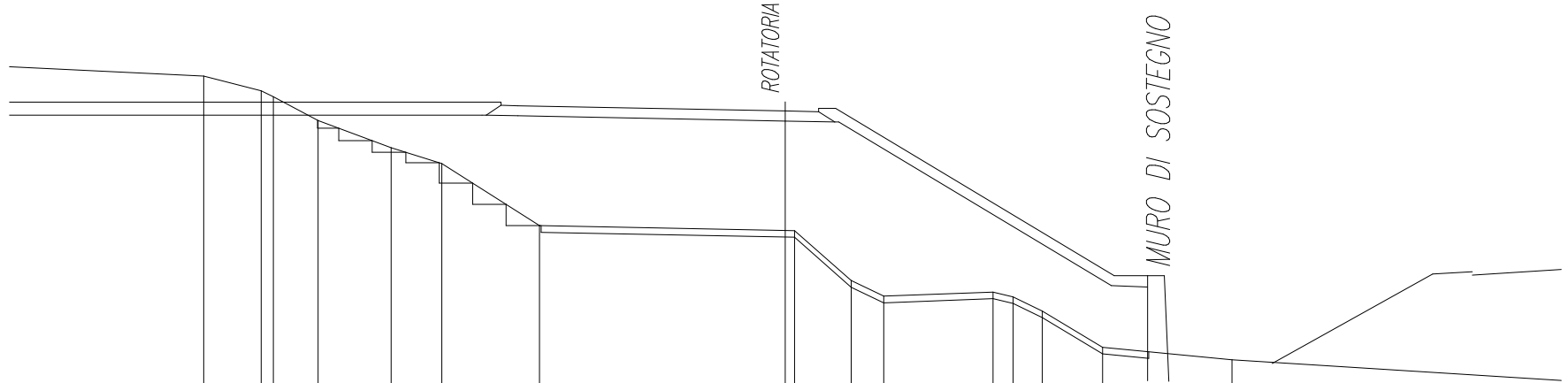


SCAVI E BONIFICHE	
STERRO	12.47 mq
SCOTICO	18.17 m
AMMORSAMENTO	1.54 mq

RILEVATI	
RILEVATO	69.87 mq
TERRENO VEGETALE RILEVATI	28.39 m

SOVRASTRUTTURA	
STRATO DI USURA	9.50 m

SEZIONE N. : 14
 Q. PROGETTO : 489.57
 DIST.PROG. : 0+130.00



SCALA 1:200

Q.RIF. 472.00

QUOTE TERRENO		490.62	490.18	490.00	489.29	488.48	488.00	486.15		486.01	486.00	484.50	484.04	484.16	484.02	483.60	482.51		482.13	
DIST.PARZIALI TERRENO	6.86	1.72	0.36	1.34	2.18	1.52	2.91	7.35		1.70	0.97	3.26	0.61	0.87	1.80	3.87			11.64	
QUOTE PROGETTO						488.37	489.84	489.74	489.84	489.74	489.74	489.57	489.55	489.65	489.65		484.65	484.65		
DIST.PARZIALI PROGETTO	14.02					2.45	0.50	0.50	8.00	1.00	0.30			8.33			1.00			

SCAVI E BONIFICHE	
STERRO	7.78 mq
SCOTICO	23.22 m
AMMORSAMENTO	1.62 mq

RILEVATI	
RILEVATO	126.67 mq
TERRENO VEGETALE RILEVATI	28.39 m

SOVRASTRUTTURA	
STRATO DI USURA	9.50 m

SEZIONE N. : 15
 Q. PROGETTO : 489.81
 DIST.PROG. : 0+140.00



SCALA 1:200

Q.RIF. 471.00

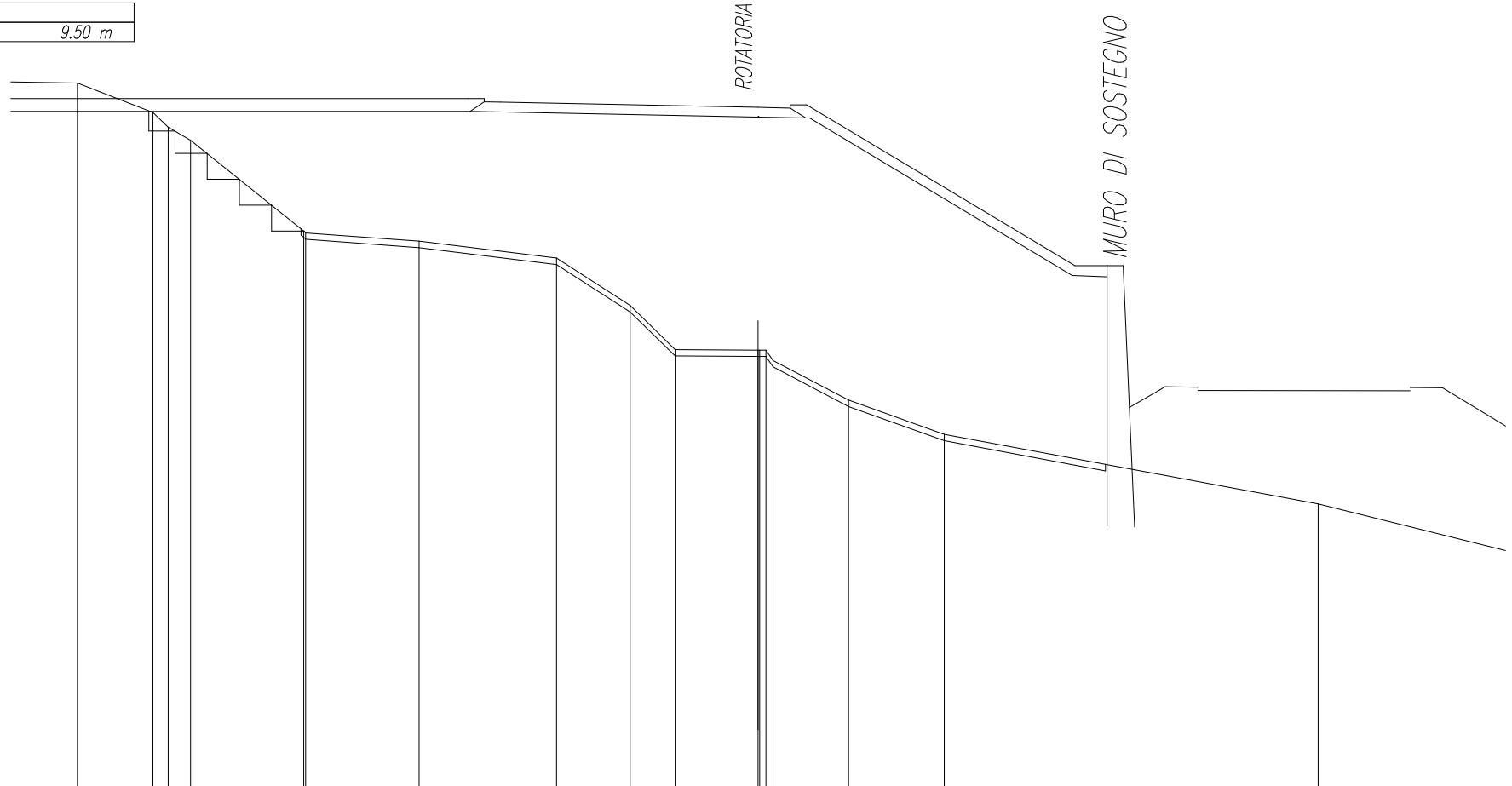
QUOTE TERRENO		490.85	490.84	490.00	488.00	486.25	485.94	485.38	484.00	483.24	483.24	483.24	482.00	481.76	481.82	481.19	480.80	480.00	
DIST.PARZIALI TERRENO	3.85	0.35	2.62	2.84	2.21	7.06	0.96	1.38	1.20	1.97	1.04	1.88	0.65	3.55	2.99	6.70	8.12		
QUOTE PROGETTO					487.21	490.08	489.98	490.08	489.98	489.97	489.81	489.79	489.89	489.89	484.89	484.89	484.58	479.51	
DIST.PARZIALI PROGETTO	11.69				4.78	0.50	0.50	8.00	1.00	0.50	8.33	1.00	0.51	8.46					

SCAVI E BONIFICHE	
STERRO	4.51 mq
SCOTICO	24.98 m
AMMORSAMENTO	1.84 mq

RILEVATI	
RILEVATO	162.73 mq
TERRENO VEGETALE RILEVATI	28.39 m

SOVRASTRUTTURA	
STRATO DI USURA	9.50 m

SEZIONE N. : 16
 Q. PROGETTO : 490.16
 DIST.PROG. : 0+150.00



SCALA 1:200

Q.RIF. 469.00

QUOTE TERRENO	490.92	490.00	489.54	489.14	486.32	486.26	486.00	485.47	484.00	482.63	482.62	482.62	482.30	481.07	480.00	477.84
DIST.PARZIALI TERRENO	2.35	0.47	0.69	3.51	3.52	4.26	2.29	1.40	2.57	2.35	2.97	11.61	7.61			
QUOTE PROGETTO				486.91	490.43	490.33	490.43	490.33	490.32	490.16	490.14	490.24	490.24	485.24	485.24	484.93
DIST.PARZIALI PROGETTO	10.62	5.85	0.50	0.50	8.00	1.00	0.30	8.33	1.00	0.51	17.46					

SCAVI E BONIFICHE	
STERRO	2.52 mq
SCOTICO	24.90 m
AMMORSAMENTO	1.95 mq

RILEVATI	
RILEVATO	171.56 mq
TERRENO VEGETALE RILEVATI	28.39 m

SOVRASTRUTTURA	
STRATO DI USURA	9.50 m

SEZIONE N. : 17
 Q. PROGETTO : 490.51
 DIST.PROG. : 0+160.00



SCALA 1:200

Q.RIF. 468.00

QUOTE TERRENO	490.97	490.00	488.87	488.21	486.33	485.81	484.54	484.23	484.00	482.22	481.92	481.92	481.80	481.82	481.69	479.97	479.61	478.05	478.00	476.30	476.00	
DIST.PARZIALI TERRENO	2.54	1.18	1.17	2.27	3.19	7.05	0.84	1.00	2.05	0.35	1.04	1.06	0.70	0.45	2.32	0.60	7.34	0.77	6.78	1.20		
QUOTE PROGETTO				487.13		490.78	490.68	490.78	490.68	490.51	490.49	490.59	490.59	485.59	485.59	485.28						
DIST.PARZIALI PROGETTO	10.39				6.08	0.50	0.50		8.00	1.00	0.30			8.33	1.00	0.51					22.19	

