


**ASSE VIARIO MARCHE-UMBRIA  
E QUADRILATERO DI PENETRAZIONE INTERNA  
MAXI LOTTO 2**

LAVORI DI COMPLETAMENTO DELLA DIRETTRICE PERUGIA ANCONA:  
SS. 318 DI "VALFABBRICA", TRATTO PIANELLO - VALFABBRICA  
SS. 76 "VAL D'ESINO", TRATTI FOSSATO VICO - CANCELLI E ALBACINA - SERRA SAN QUIRICO  
"PEDEMONTANA DELLE MARCHE", TRATTO FABRIANO-MUCCIA-SFERCIA.

**PROGETTO ESECUTIVO**

<b>CONTRAENTE GENERALE:</b> 	<b>Il responsabile del Contraente Generale:</b>  Ing. Federico Montanari	<b>Il responsabile Integrazioni delle Prestazioni Specialistiche:</b>  Ing. Salvatore Lieto
--	--	---

**PROGETTAZIONE: Associazione Temporanea di Imprese**

<b>Mandataria:</b> 	<b>Mandanti:</b>  	
--	--	---

RESPONSABILE DELLA PROGETTAZIONE PER L'A.T.I. Prof. Ing. Antonio Grimaldi  GEOLOGO Dott. Geol. Fabrizio Pontoni  COORDINATORE DELLA SICUREZZA IN FASE DI PROGETTAZIONE Ing. Michele Curiale			
--	---	---	---

IL RESPONSABILE DEL PROCEDIMENTO  Ing. Iginio Farotti		
---	--	--

<b>2.1.3 - PEDEMONTANA DELLE MARCHE</b> <b>3° stralcio funzionale: Castelraimondo nord - Castelraimondo sud</b> <b>4° stralcio funzionale: Castelraimondo sud - innesto S.S.77 a Muccia</b> <i>INTERSEZIONI, SVINCOLI E VIABILITA' INTERFERITE</i> <i>Deviazione strada poderale (SS256)</i> <i>Sezioni trasversali</i>	<b>SCALA:</b>  1:200  <b>DATA:</b>  MARZO 2020
--	--

Codice Unico di Progetto (CUP) **F12C03000050021**

<b>Codice elaborato:</b>	Opera	Tratto	Settore	CEE	WBS	Id. doc.	N. prog.	Rev.
	L 0 7 0 3	2 1 3	E	1 1	C S 4 9 0 0	S E Z	0 2	A
Nome File: L0703213E11CS4900SEZ02A								

REV.	DATA	DESCRIZIONE	Redatto		Controllato	Approvato
	MARZO 2020	EMISSIONE PE	PROGIN	R.Piccirillo	S. Lieto	A. Grimaldi

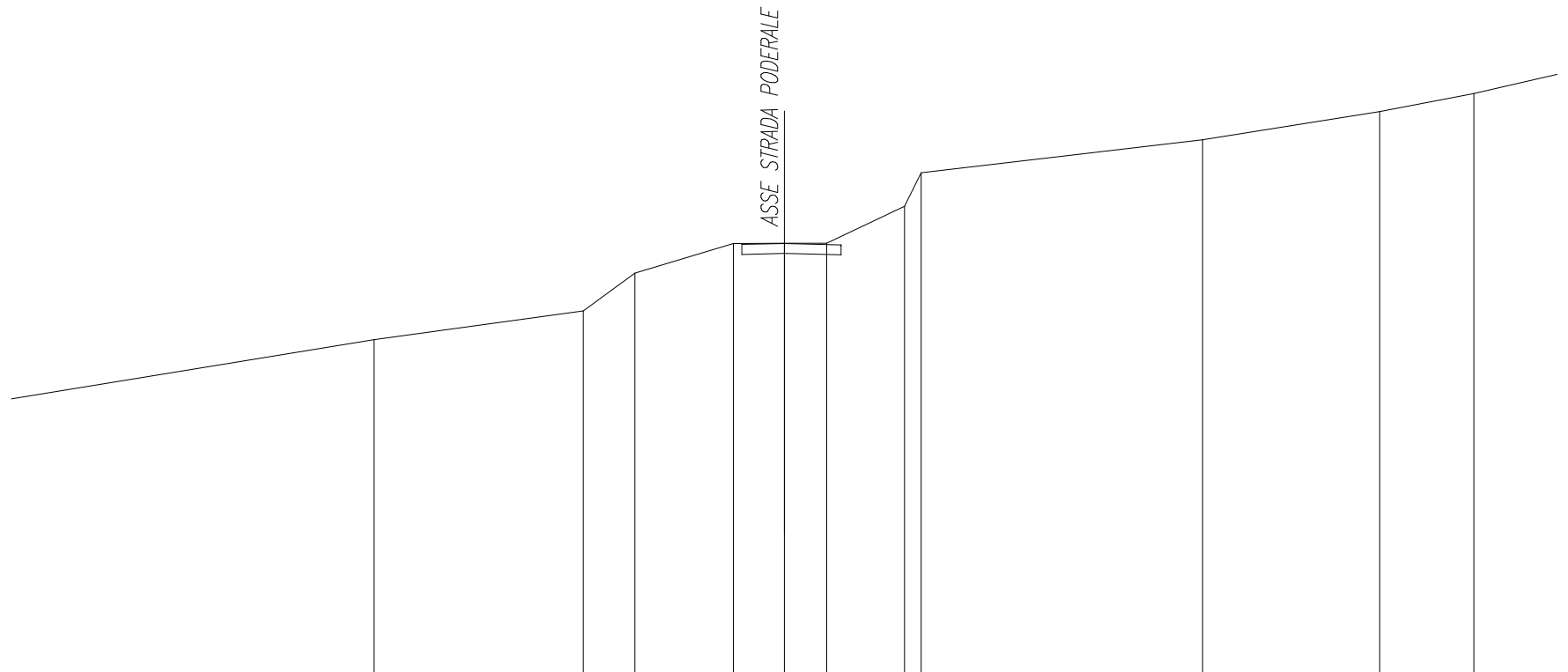
SCAVI E BONIFICHE	
STERRO	0.97 mq

SOVRASTRUTTURA	
STRATO DI USURA	2.97 m

SEZIONE N. : 1

Q. PROGETTO : 476.89

DIST.PROG. : 0+000.00



SCALA 1:200

Q.RIF. 464.00

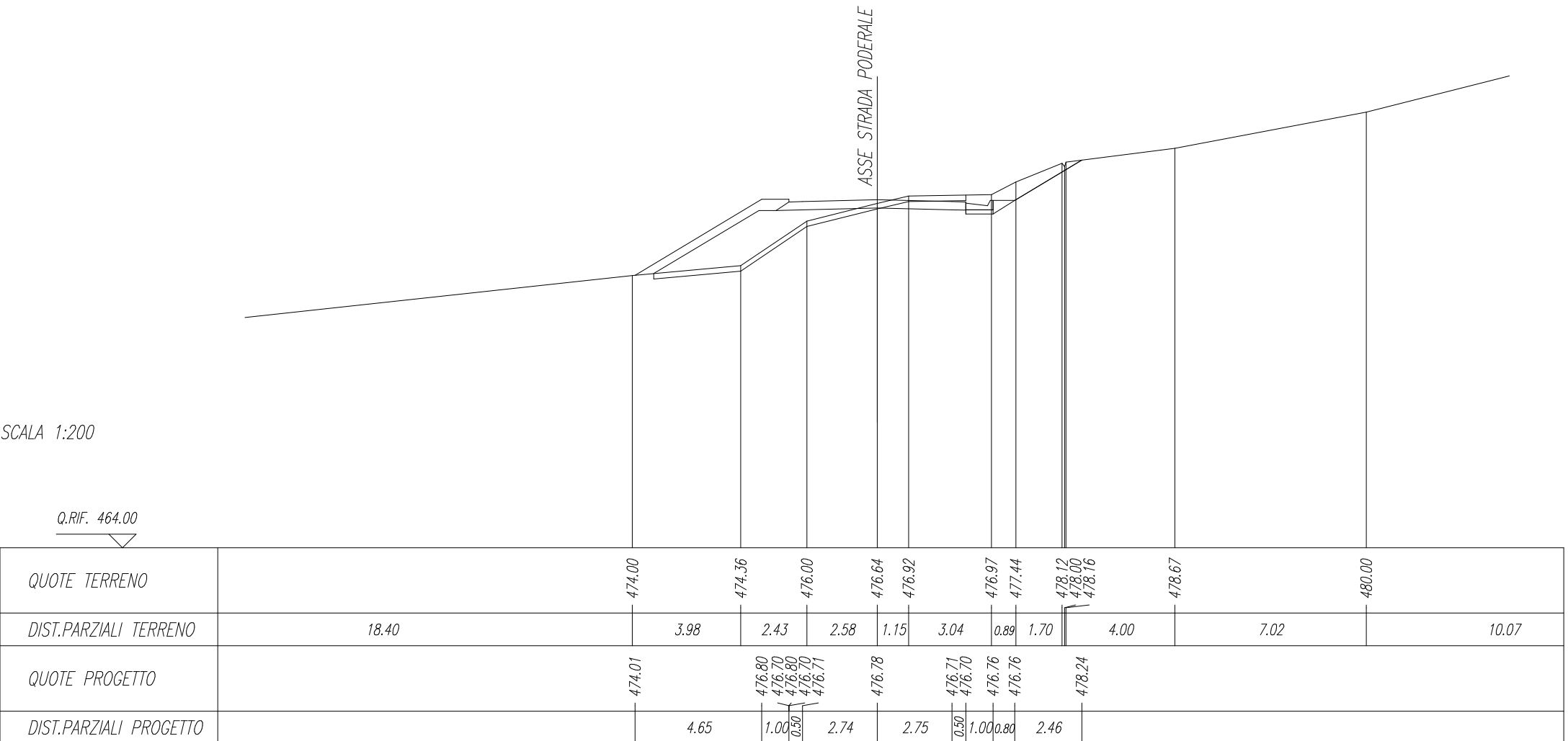
QUOTE TERRENO		474.00		474.86	476.00	476.89	476.89	476.89	478.00 479.01	480.00	480.85	481.39
DIST.PARZIALI TERRENO	14.31		6.28	1.54	2.96	1.53	1.27	2.34	0.49	8.45	5.32	2.83
QUOTE PROGETTO						476.86	476.89	476.85 476.85				
DIST.PARZIALI PROGETTO						1.27	1.69					

SCAVI E BONIFICHE	
STERRO	3.72 mq
SCOTICO	8.20 m

RILEVATI	
RILEVATO	7.38 mq
TERRENO VEGETALE RILEVATI	7.32 m
TERRENO VEGETALE TRINCEE	2.87 m

SOVRASTRUTTURA	
STRATO DI USURA	6.49 m

SEZIONE N. : 2  
 Q. PROGETTO : 476.78  
 DIST.PROG. : 0+020.00

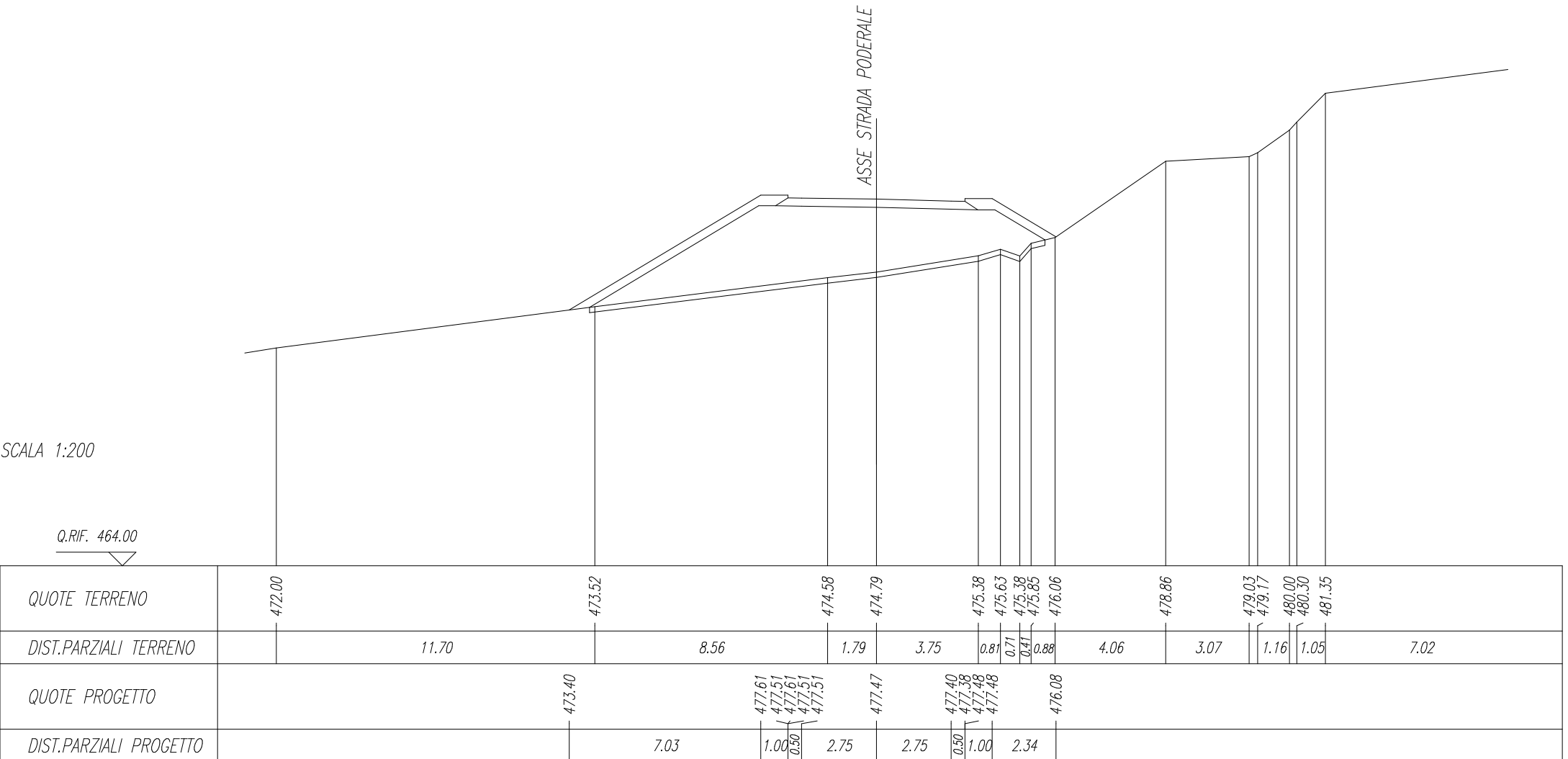


SCAVI E BONIFICHE	
SCOTICO	16.73 m

RILEVATI	
RILEVATO	34.24 mq
TERRENO VEGETALE RILEVATI	13.12 m

SOVRASTRUTTURA	
STRATO DI USURA	6.50 m

SEZIONE N. : 3  
 Q. PROGETTO : 477.47  
 DIST.PROG. : 0+040.00



SCALA 1:200

Q.RIF. 464.00

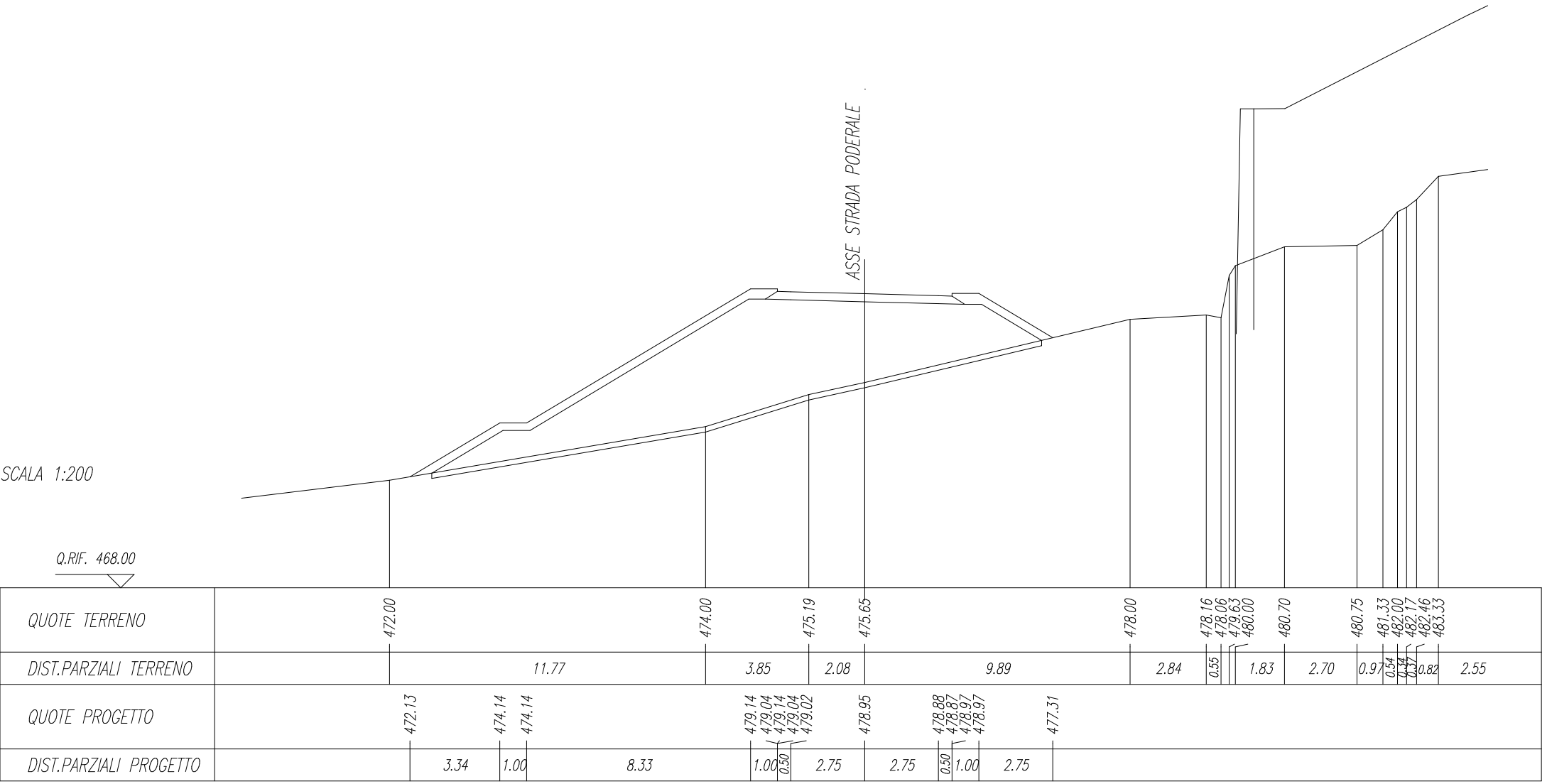
ASSE STRADA PODERALE

SCAVI E BONIFICHE	
SCOTICO	22.70 m

RILEVATI	
RILEVATO	57.18 mq
TERRENO VEGETALE RILEVATI	20.03 m

SOVRASTRUTTURA	
STRATO DI USURA	6.50 m

SEZIONE N. : 4  
 Q. PROGETTO : 478.95  
 DIST.PROG. : 0+060.00

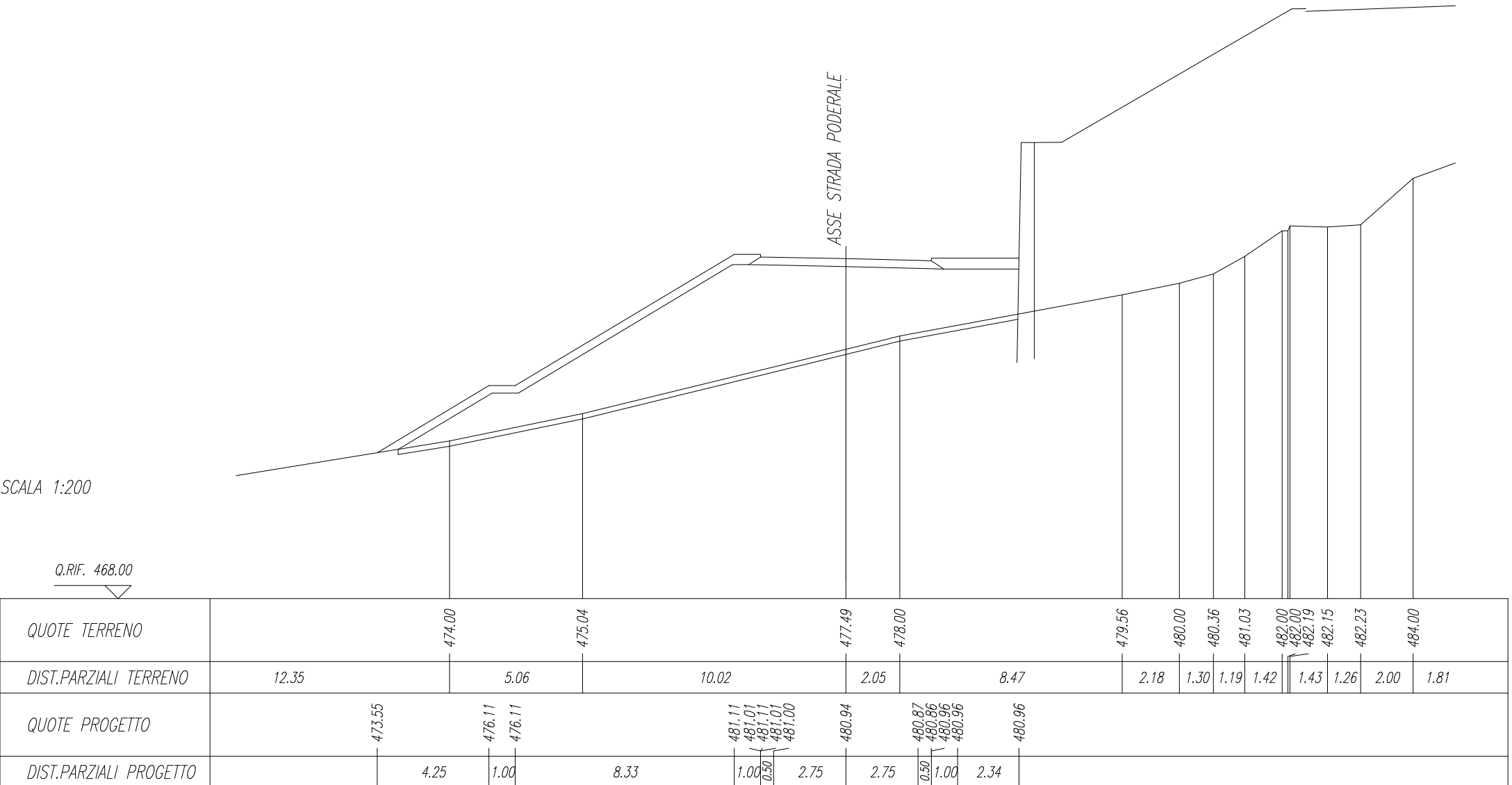


SCAVI E BONIFICHE	
SCOTICO	23.59 m

RILEVATI	
RILEVATO	63.40 mq
TERRENO VEGETALE RILEVATI	20.23 m

SOVRASTRUTTURA	
STRATO DI USURA	6.50 m

SEZIONE N. : 5  
 Q. PROGETTO : 480.94  
 DIST.PROG. : 0+080.00

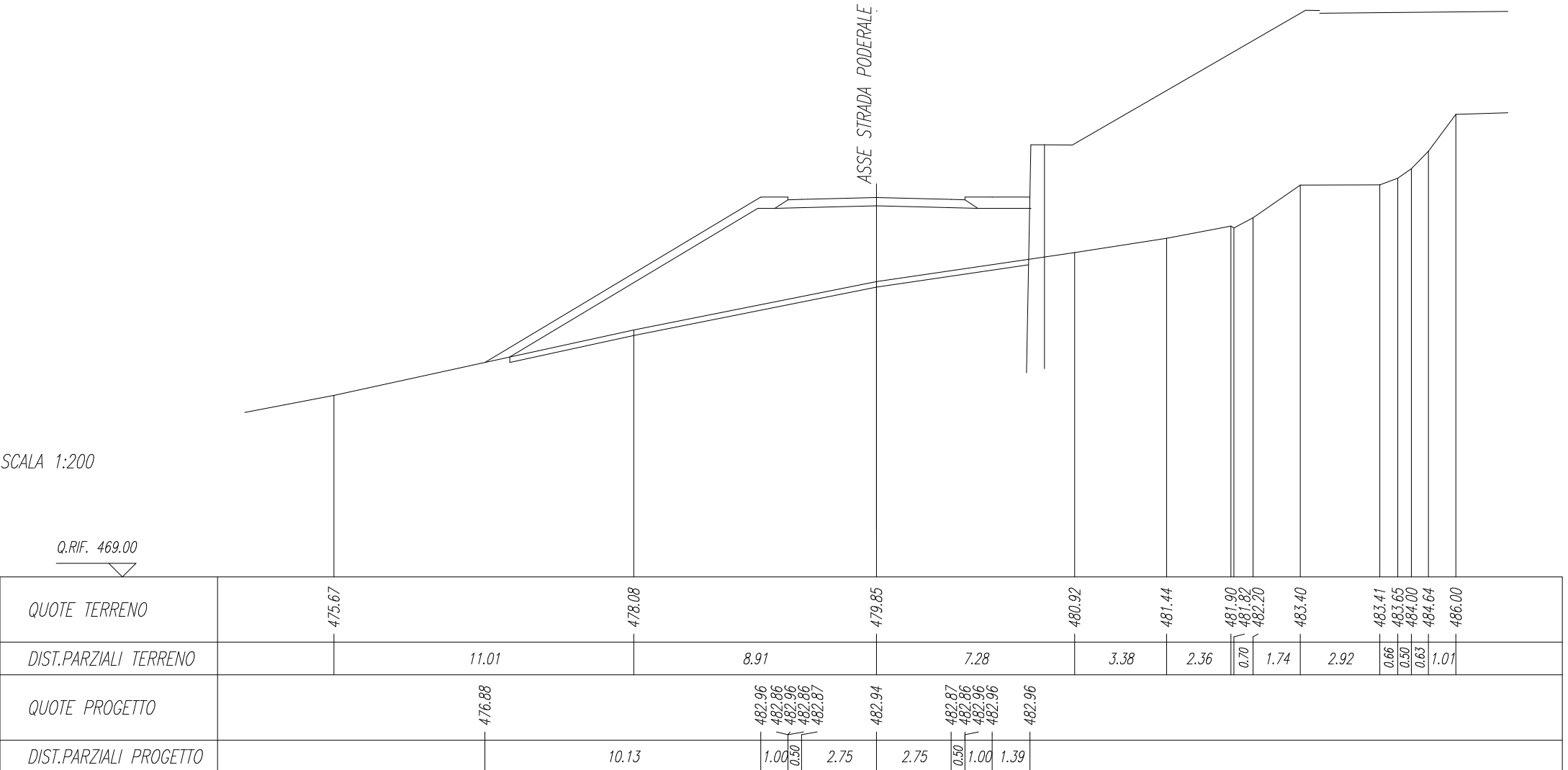


SCAVI E BONIFICHE	
SCOTICO	19.06 m

RILEVATI	
RILEVATO	46.82 mq
TERRENO VEGETALE RILEVATI	15.40 m

SOVRASTRUTTURA	
STRATO DI USURA	6.50 m

SEZIONE N. : 6  
 Q. PROGETTO : 482.94  
 DIST.PROG. : 0+100.00

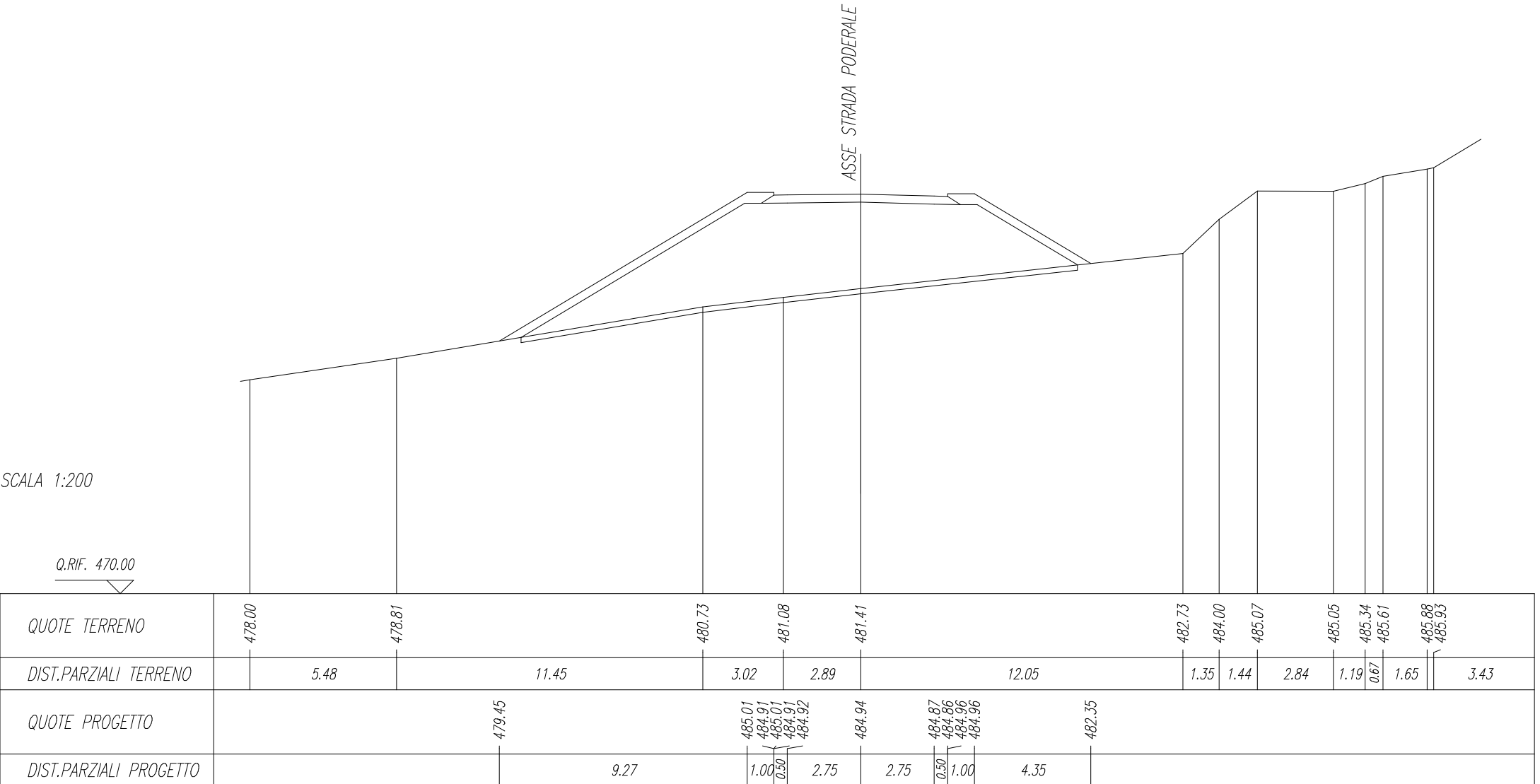


SCAVI E BONIFICHE	
SCOTICO	20.82 m

RILEVATI	
RILEVATO	52.22 mq
TERRENO VEGETALE RILEVATI	18.08 m

SOVRASTRUTTURA	
STRATO DI USURA	6.50 m

SEZIONE N. : 7  
 Q. PROGETTO : 484.94  
 DIST.PROG. : 0+120.00



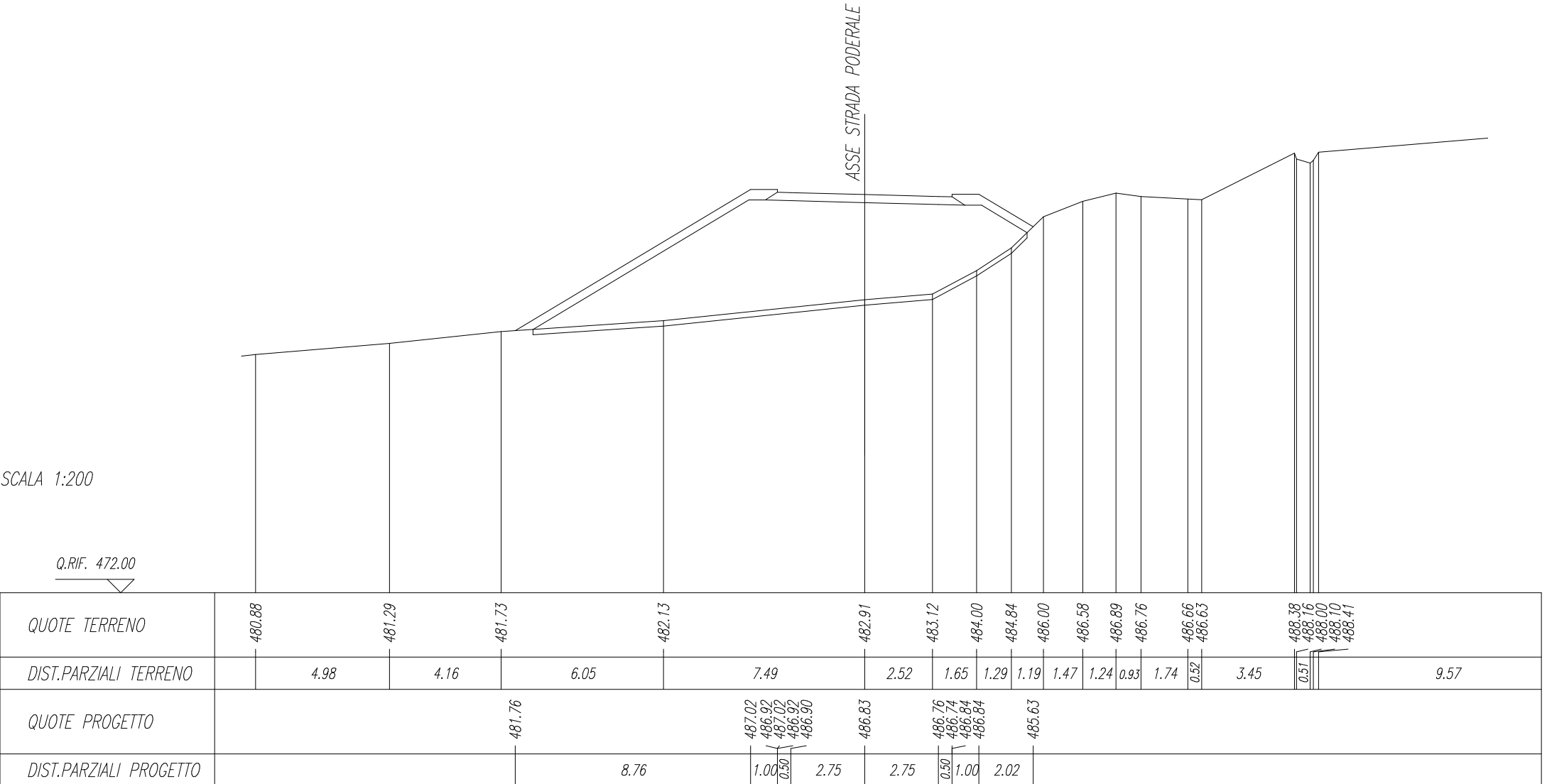


SCAVI E BONIFICHE	
SCOTICO	18.40 m

RILEVATI	
RILEVATO	53.59 mq
TERRENO VEGETALE RILEVATI	14.77 m

SOVRASTRUTTURA	
STRATO DI USURA	6.50 m

SEZIONE N. : 8  
 Q. PROGETTO : 486.83  
 DIST.PROG. : 0+140.00



SCAVI E BONIFICHE	
STERRO	3.33 mq
SCOTICO	2.04 m

RILEVATI	
RILEVATO	0.79 mq
TERRENO VEGETALE RILEVATI	3.21 m
TERRENO VEGETALE TRINCEE	1.23 m

SOVRASTRUTTURA	
STRATO DI USURA	6.50 m

SEZIONE N. : 9  
 Q. PROGETTO : 487.21  
 DIST.PROG. : 0+148.40

