SCAVI E BONIFICHE ESTERNO	115.11 mq
ALBERI TERRENO VEGETALE	19.37 m
SCORNICIONI/TUBA STRATO DI GIUBBA	10.50 m

SEZIONE N. : 557.2
Q. PROGETTO : 456.594
DIST.PROG. : 11070.000

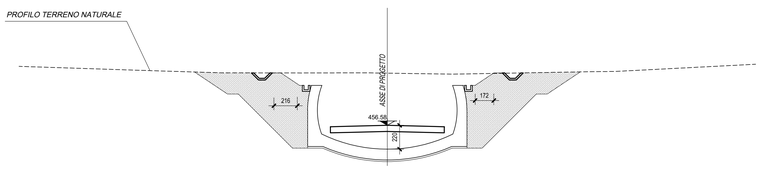

SCALA 1:200

Q.RIF. 446.000

QUOTE TERRENO	462.63	462.43	462.42	462.43	462.49	467.31	467.54	467.56									
DIST.PARZIALI TERRENO	15.66	6.65	7.50	5.65	3.21	6.05	12.95	2.06	15.01								
QUOTE PROGETTO				456.45	456.49	456.59	456.49	456.45									
DIST.PARZIALI PROGETTO				1.50	3.75	3.75	1.50										

SCAVI E BONIFICHE ESTERNO	127.84 mq
ALBERI TERRENO VEGETALE	21.42 m
SCORNICIONI/TUBA STRATO DI GIUBBA	10.50 m

SEZIONE N. : 557.3
Q. PROGETTO : 456.844
DIST.PROG. : 11075.000

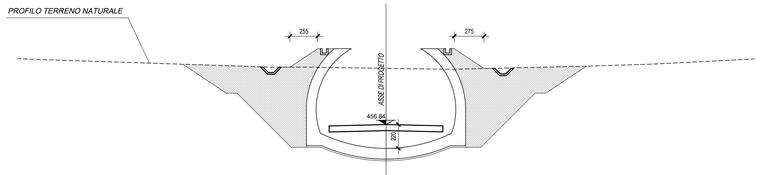

SCALA 1:200

Q.RIF. 446.000

QUOTE TERRENO	462.86	462.14	462.14	462.03	462.00	467.34	467.23	462.42									
DIST.PARZIALI TERRENO	21.73	3.14	7.48	1.86	4.31	12.47	5.86	11.62									
QUOTE PROGETTO			456.71	456.75	456.84	456.78	456.73										
DIST.PARZIALI PROGETTO			1.50	3.75	3.75	1.50											

SCAVI E BONIFICHE ESTERNO	168.75 mq
ALBERI TERRENO VEGETALE	25.32 m
SCORNICIONI/TUBA STRATO DI GIUBBA	10.50 m

SEZIONE N. : 558
Q. PROGETTO : 457.101
DIST.PROG. : 11080.000

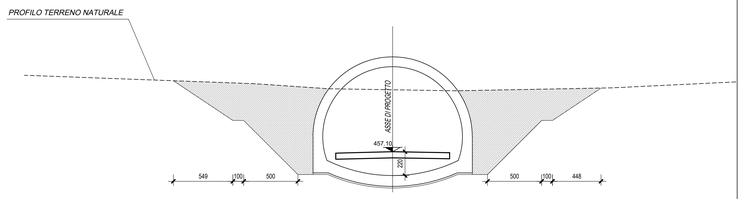

SCALA 1:200

Q.RIF. 446.000

QUOTE TERRENO	462.38	462.05	462.42	462.42	462.73	460.56											
DIST.PARZIALI TERRENO	22.42	5.58	1.28	5.87	5.79	14.48	15.53										
QUOTE PROGETTO				456.87	457.01	457.10	457.04	457.01									
DIST.PARZIALI PROGETTO				1.50	3.75	3.75	1.50										

SCAVI E BONIFICHE ESTERNO	175.84 mq
ALBERI TERRENO VEGETALE	29.58 m
SCORNICIONI/TUBA STRATO DI GIUBBA	10.50 m

SEZIONE N. : 558.1
Q. PROGETTO : 457.355
DIST.PROG. : 11085.000

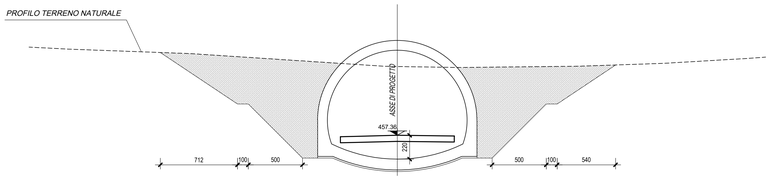

SCALA 1:200

Q.RIF. 447.000

QUOTE TERRENO	465.31	464.90	463.72	463.70	463.81	463.73	464.80	464.45									
DIST.PARZIALI TERRENO	6.05	11.36	17.95	1.11	5.67	11.11	7.87	7.87	3.36								
QUOTE PROGETTO				457.22	457.28	457.36	457.31	457.28									
DIST.PARZIALI PROGETTO				1.50	3.75	3.75	1.50										

SCAVI E BONIFICHE ESTERNO	209.94 mq
ALBERI TERRENO VEGETALE	32.74 m
SCORNICIONI/TUBA STRATO DI GIUBBA	10.50 m

SEZIONE N. : 558.2
Q. PROGETTO : 457.607
DIST.PROG. : 11090.000

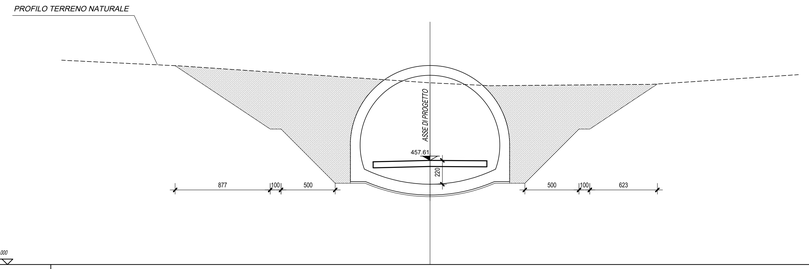

SCALA 1:200

Q.RIF. 448.000

QUOTE TERRENO	466.33	464.77	464.95	464.83													
DIST.PARZIALI TERRENO	16.29	23.17	5.55	15.00	14.15												
QUOTE PROGETTO			457.48	457.51	457.61	457.58	457.57										
DIST.PARZIALI PROGETTO			1.50	3.75	3.75	1.50											

SCAVI E BONIFICHE ESTERNO	247.26 mq
ALBERI TERRENO VEGETALE	36.76 m
SCORNICIONI/TUBA STRATO DI GIUBBA	10.50 m

SEZIONE N. : 558.3
Q. PROGETTO : 457.857
DIST.PROG. : 11095.000

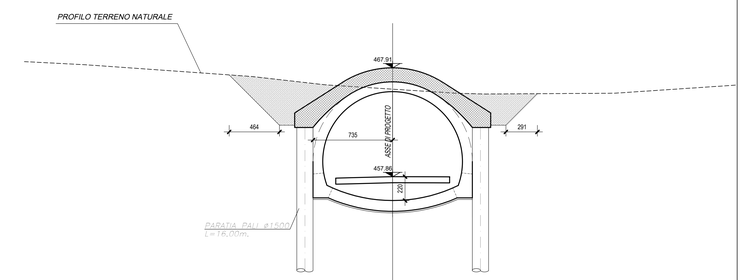

SCALA 1:200

Q.RIF. 448.000

QUOTE TERRENO	468.19	467.11	466.94	466.80	466.83	466.67	466.49	465.56									
DIST.PARZIALI TERRENO	19.32	6.78	5.28	1.03	5.76	2.70	12.02	14.97									
QUOTE PROGETTO				457.73	457.78	457.86	457.85	457.86									
DIST.PARZIALI PROGETTO				1.50	3.75	3.75	1.50										

QUADRILATERO
Marche Umbria S.p.A.

ASSE VIARIO MARCHE-UMBRIA
E QUADRILATERO DI PENETRAZIONE INTERNA
MAXI LOTTO 2

LAVORI DI COMPLETAMENTO DELLA DIRETTRICE PERUGIA ANCONA:
SS. 318 DI "VALFABBRICA", TRATTO PIANELLO -VALFABBRICA
SS. 76 "VAL D'ESINO", TRATTI FOSSATO VICO - CANCELLI E ALBACINA - SERRA SAN QUIRICO
"PEDEMONTANA DELLE MARCHE", TRATTO FABRIANO-MUCCIA-SFERCIA.

PROGETTO ESECUTIVO

CONTRAENTE GENERALE:	*Il responsabile del Contraente Generale:*	*Il responsabile Integrazioni delle Prestazioni Specialistiche:*
DIRPA 2 s.c.a r.l.	Ing. Federico Montanari	Ing. Salvatore Lieto

PROGETTAZIONE: *Associazione Temporanea di Imprese*

Mandataria: PROGETTAZIONE URBANISTICA PROGIN S.p.A.

Mandanti: LOMBARDI SA INGEGNERI CONSULENTI; LOMBARDI-REICO INGEGNERIA S.r.l.; SGAI s.r.l. di E.Forlani & C. Studio di Ingegneria e Geologia Applicata www.sgai.com

RESPONSABILE DELLA PROGETTAZIONE PER L'A.T.I.
Prof. Ing. Antonio Grimaldi

GEOLOGO
Dott. Geol. Fabrizio Pontoni

COORDINATORE DELLA SICUREZZA IN FASE DI PROGETTAZIONE
Ing. Michele Curiale

ORDINE DEGLI INGEGNERI DELLA PROVINCIA DI ROMA N. 20950 — ORDINE DEI GEOLOGI DELLE MARCHE Fabrizio PONTONI Geologo Specializzato N. 176 ALBO SEZIONE A — ORDINE DEGLI INGEGNERI DELLA PROVINCIA DI CASERTA Dott. Ing. MICHELE CURIALE N. 6870 Sez. A

IL RESPONSABILE DEL PROCEDIMENTO
Ing. Iginio Farotti

2.1.3 - PEDEMONTANA DELLE MARCHE
3° stralcio funzionale: Castelraimondo nord - Castelraimondo sud
4° stralcio funzionale: Castelraimondo sud - innesto SS.77 a Muccia
OPERE D'ARTE MAGGIORI/GALLERIE ARTIFICIALI E SPINGITUBO
GALLERIA NATURALE S.BARBARA
Imbocco A - Sistemazione Definitiva - Sezioni trasversali - Tav. 1/2

SCALA: *1:200*

DATA: *Marzo 2020*

Codice Unico di Progetto (CUP) **F12C03000050021**

Codice elaborato:

Opera	Tratto	Settore	CEE	WBS	Id. doc.	N. prog.	Rev.
L0	7 0 3	2 1 3	E	I 4 G A 4 2 0 0	S E Z	0 1 3	A

Nome File: L0703213EI4GA42000SEZ0103A

REV.	DATA	DESCRIZIONE	Redatto		Controllato	Approvato
A	Marzo 2020	Emissione PE	PROGIN	Q. Silvestri	S. Lieto	A. Grimaldi
B						
C						