SCAVI E BONIFICHE	
ESTERNO	297.57 mq

RILEVATI	
TERRENO VEGETALE	42.61 m

SOVRASTRUTTURA	
STRATO DI USURA	10.50 m

SEZIONE N. : 559
Q. PROGETTO : 458.104
DIST.PROG. : 11100.000

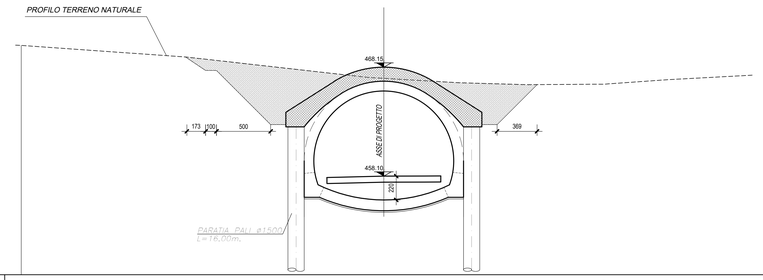

SCALA 1:200

Q.RIF. 449.000

QUOTE TERRENO	472.17	469.99	467.21	467.13	468.73	468.54	468.59	467.90			
DIST.PARZIALI TERRENO	15.29	16.75	1.44	6.82	6.47	7.05	5.81	9.19			
QUOTE PROGETTO			457.91	458.01	458.10	458.11	458.12				
DIST.PARZIALI PROGETTO			1.50	3.75	3.75	1.50					

SCAVI E BONIFICHE	
ESTERNO	303.75 mq

RILEVATI	
TERRENO VEGETALE	47.17 m

SOVRASTRUTTURA	
STRATO DI USURA	10.50 m

SEZIONE N. : 559.1
Q. PROGETTO : 458.349
DIST.PROG. : 11105.000

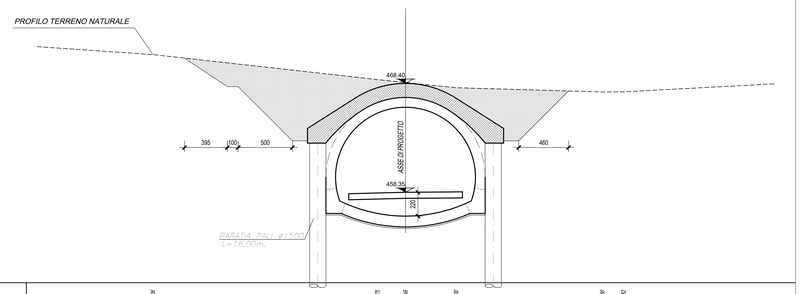

SCALA 1:200

Q.RIF. 450.000

QUOTE TERRENO	471.86	469.75	468.48	468.50	467.60	467.62					
DIST.PARZIALI TERRENO	16.44	20.70	2.80	4.66	13.50	1.94	15.16				
QUOTE PROGETTO			458.22	458.25	458.35	458.38	458.39				
DIST.PARZIALI PROGETTO			1.50	3.75	3.75	1.50					

SCAVI E BONIFICHE	
ESTERNO	418.61 mq

RILEVATI	
TERRENO VEGETALE	51.78 m

SOVRASTRUTTURA	
STRATO DI USURA	10.50 m

SEZIONE N. : 559.2
Q. PROGETTO : 458.591
DIST.PROG. : 11110.000

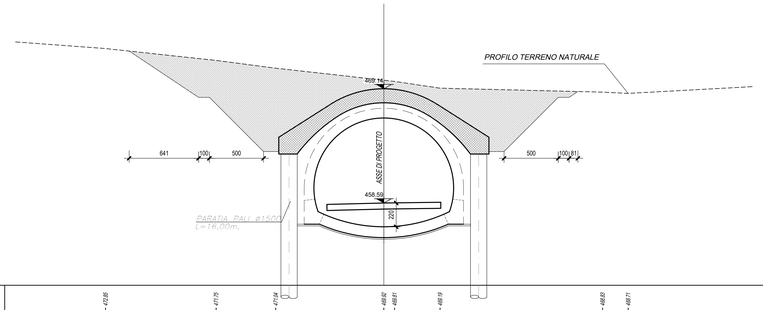

SCALA 1:200

Q.RIF. 451.000

QUOTE TERRENO	472.85	471.75	471.54	468.62	468.61	468.19	468.63	468.71			
DIST.PARZIALI TERRENO	14.13	10.20	5.50	9.99	0.99	4.20	15.00	2.36	12.81		
QUOTE PROGETTO				458.46	458.55	458.59	458.64	458.65			
DIST.PARZIALI PROGETTO				1.50	3.75	3.75	1.50				

SCAVI E BONIFICHE	
ESTERNO	451.36 mq

RILEVATI	
TERRENO VEGETALE	57.57 m

SOVRASTRUTTURA	
STRATO DI USURA	10.50 m

SEZIONE N. : 559.3
Q. PROGETTO : 458.830
DIST.PROG. : 11115.000

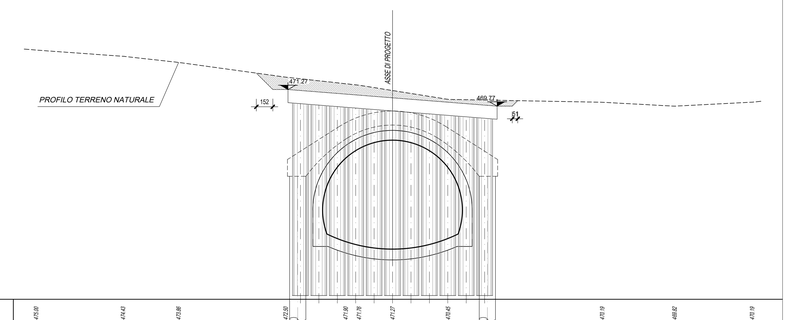

SCALA 1:200

Q.RIF. 452.000

QUOTE TERRENO	472.80	472.43	472.08	472.60	472.90	471.19	471.37	472.45	472.19	468.82	472.19
DIST.PARZIALI TERRENO	8.02	5.13	9.87	5.54	1.24	3.09	5.13	14.22	8.68	7.17	
QUOTE PROGETTO					458.79	458.74	458.65	458.66	458.62		
DIST.PARZIALI PROGETTO					1.50	3.75	3.75	1.50			

QUADRILATERO Marche Umbria S.p.A.

ASSE VIARIO MARCHE-UMBRIA
E QUADRILATERO DI PENETRAZIONE INTERNA
MAXI LOTTO 2

LAVORI DI COMPLETAMENTO DELLA DIRETTRICE PERUGIA ANCONA:
SS. 318 DI "VALFABBRICA", TRATTO PIANELLO -VALFABBRICA
SS. 76 "VAL D'ESINO", TRATTI FOSSATO VICO - CANCELLI E ALBACINA - SERRA SAN QUIRICO
"PEDEMONTANA DELLE MARCHE", TRATTO FABRIANO-MUCCIA-SFERCIA.

PROGETTO ESECUTIVO

CONTRAENTE GENERALE:
DIRPA 2 s.c.a r.l.

Il responsabile del Contraente Generale:
Ing. Federico Montanari

Il responsabile Integrazioni delle Prestazioni Specialistiche:
Ing. Salvatore Lieto

PROGETTAZIONE: *Associazione Temporanea di Imprese*

Mandataria: PROGETTAZIONI PROGIN S.r.l.

Mandanti: LOMBARDI SA INGEGNERI CONSULENTI; LOMBARDI-REICO INGEGNERIA S.r.l.; SGAI s.r.l. di E.Forlani & C. Studio di Ingegneria e Geologia Applicata www.sgai.com

RESPONSABILE DELLA PROGETTAZIONE PER I.A.T.I.
Prof. Ing. Antonio Grimaldi

GEOLOGO
Dott. Geol. Fabrizio Pontoni

COORDINATORE DELLA SICUREZZA IN FASE DI PROGETTAZIONE
Ing. Michele Curiale

ORDINE DEGLI INGEGNERI DELLA PROVINCIA DI ROMA N. 20880 — ANTONIO GRIMALDI

ORDINE DEI GEOLOGI DELLE MARCHE — Fabrizio PONTONI — Geologo Iscrizione Albo n. 170 — ALBO SEZIONE A

ORDINE DEGLI INGEGNERI DELLA PROVINCIA DI ASCOLI PICENO — Dott. Ing. MICHELE CURIALE — N. 1679 "Sez. A" — Settori Civile Ambiente Industriale Dell'Informazione

IL RESPONSABILE DEL PROCEDIMENTO
Ing. Iginio Farotti

2.1.3 - PEDEMONTANA DELLE MARCHE
3° stralcio funzionale: Castelraimondo nord - Castelraimondo sud
4° stralcio funzionale: Castelraimondo sud - innesto S.S.77 a Muccia
OPERE D'ARTE MAGGIORI:GALLERIE ARTIFICIALI E SPINGITUBO
GALLERIA NATURALE S.BARBARA
Imbocco A - Sistemazione Definitiva - Sezioni trasversali - Tav. 2/2

SCALA: *1:200*

DATA: *Marzo 2020*

Codice Unico di Progetto (CUP) **F12C03000050021**

Codice elaborato:

Opera	Tratto	Settore	CEE	WBS			St. doc.	N. prog.	Rev.
L0703	2I3	E	I4	GA4200			SEZ	04	A

Nome File: L0703I3EI4GA4200SEZ04A

REV.	DATA	DESCRIZIONE	Redatto		Controllato	Approvato
A	Marzo 2020	Emissione PE	PROGIN	Q. Silvestri	S. Lieto	A. Grimaldi
B						
C						