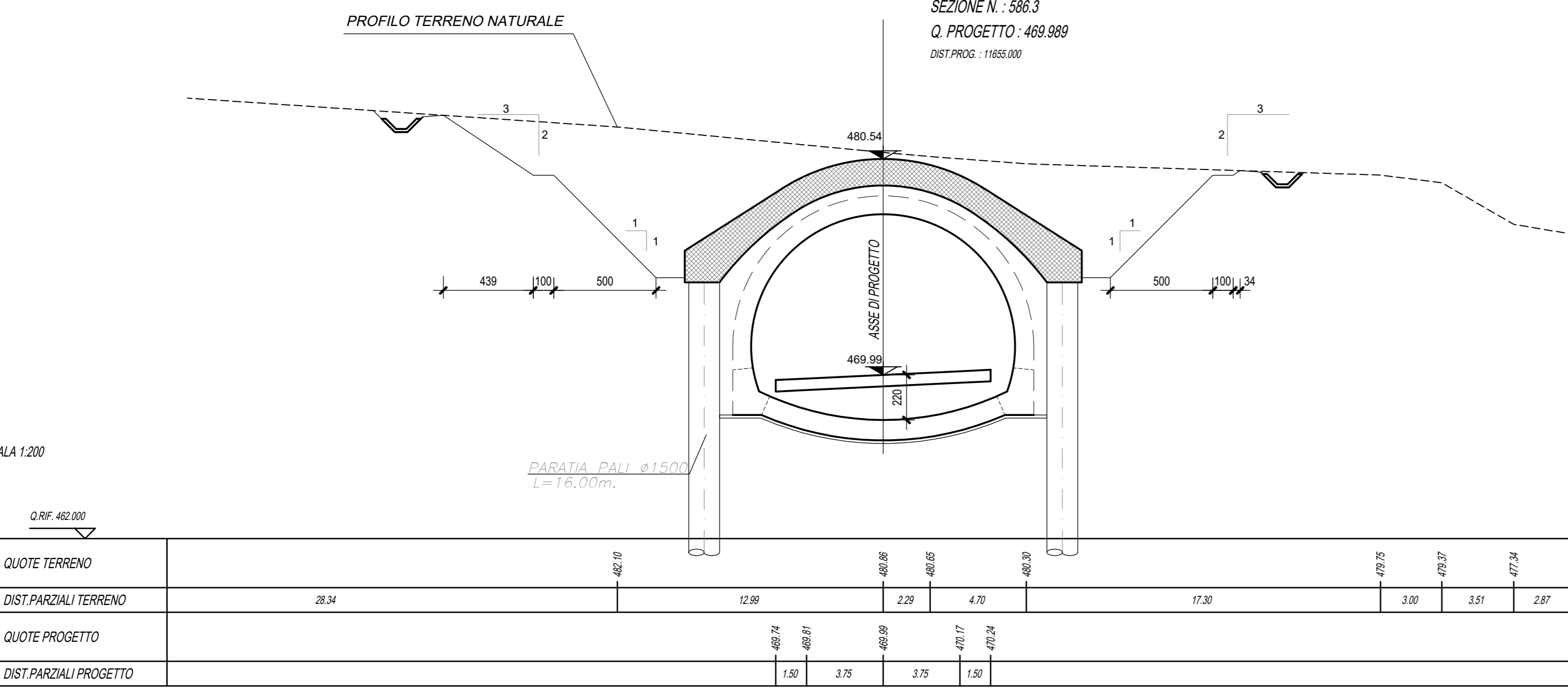
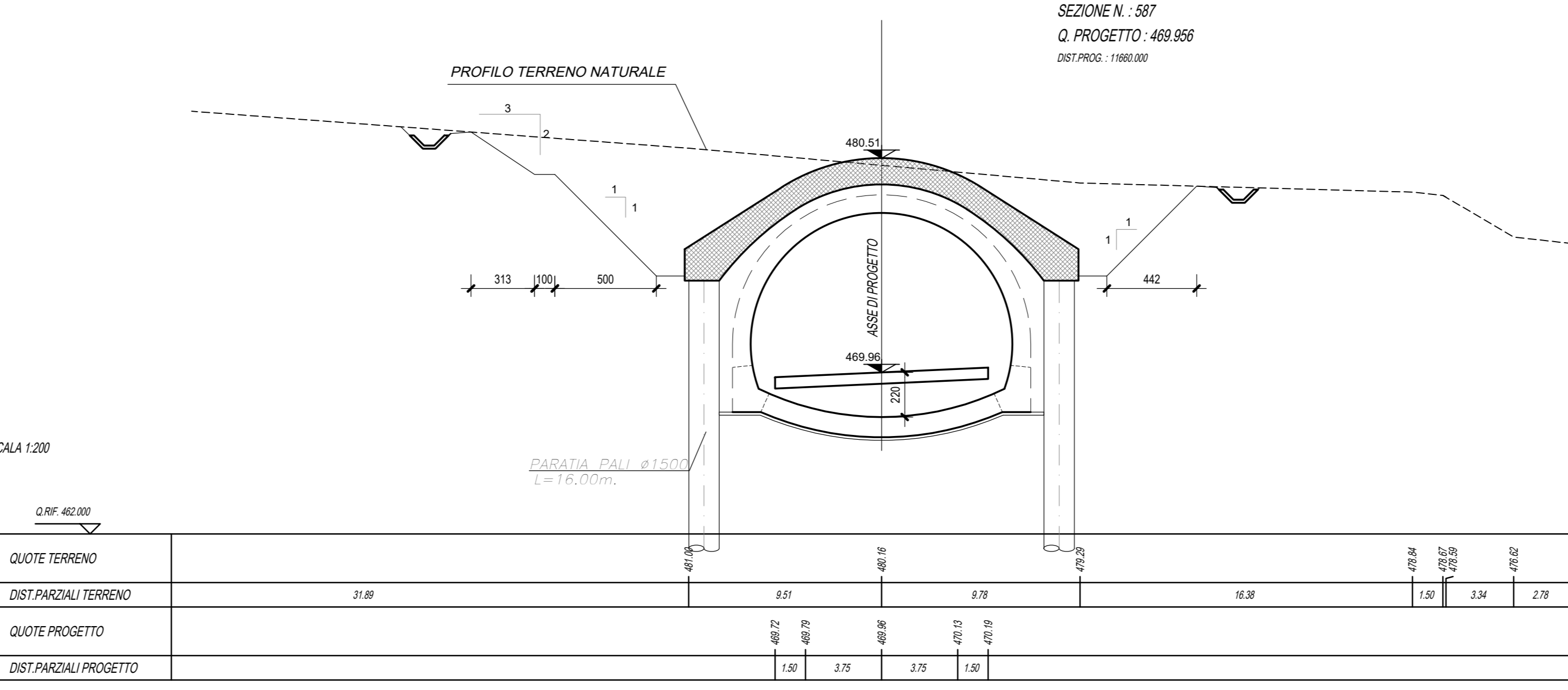


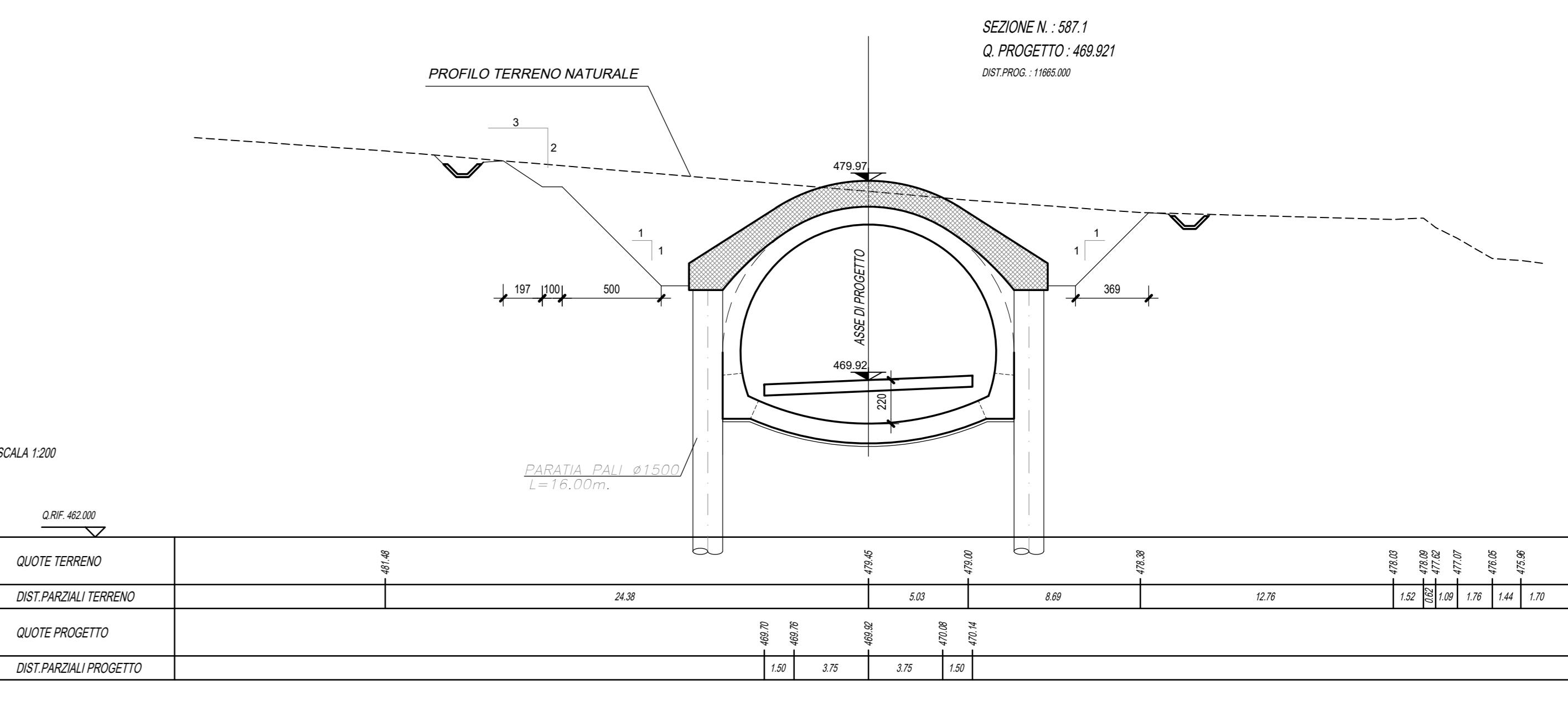
QUOTE ELEVAZIONE	288.00 m
ELEVAZIONE	288.00 m
TERMINO SUPERFICIE	288.00 m
SUPERFICIE	288.00 m
TERMINO SUPERFICIE	288.00 m



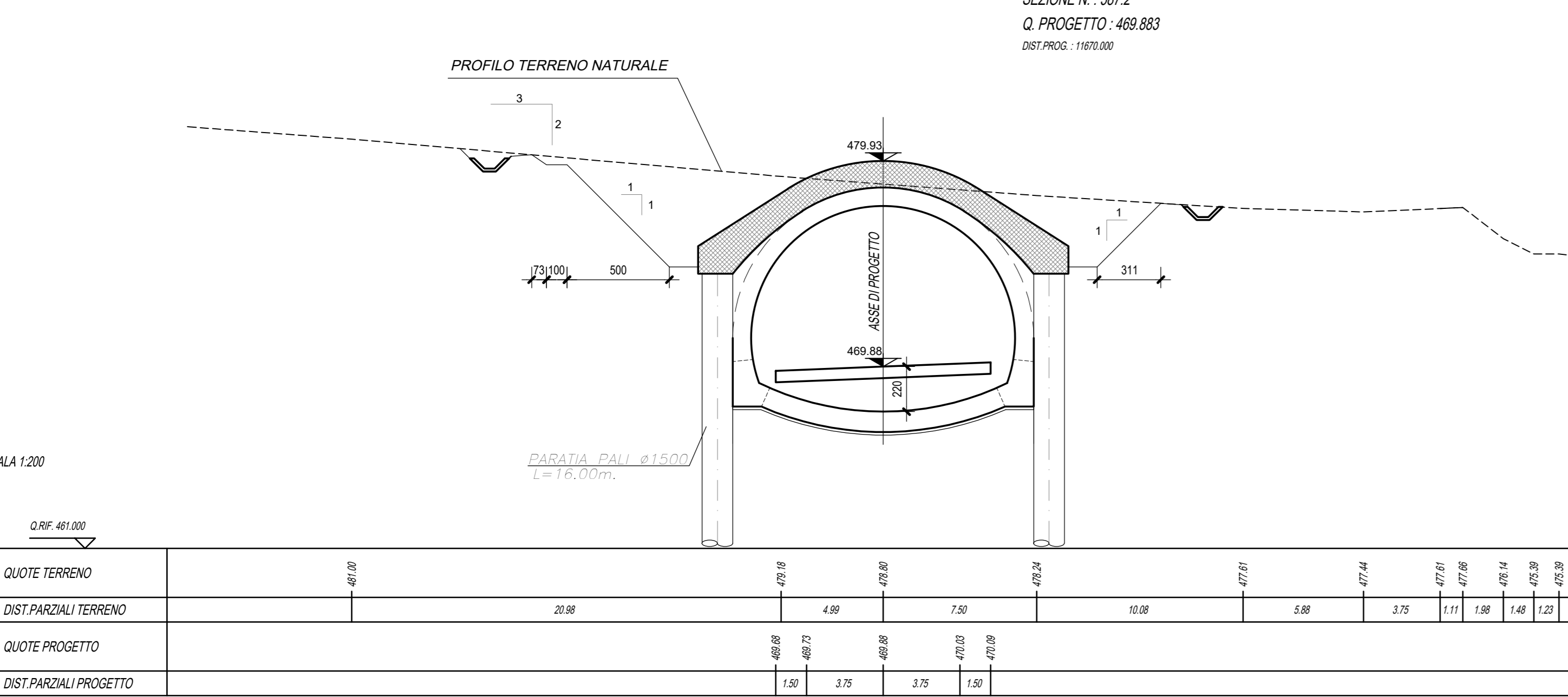
QUOTE ELEVAZIONE	300.00 m
ELEVAZIONE	300.00 m
TERMINO SUPERFICIE	300.00 m
SUPERFICIE	300.00 m
TERMINO SUPERFICIE	300.00 m



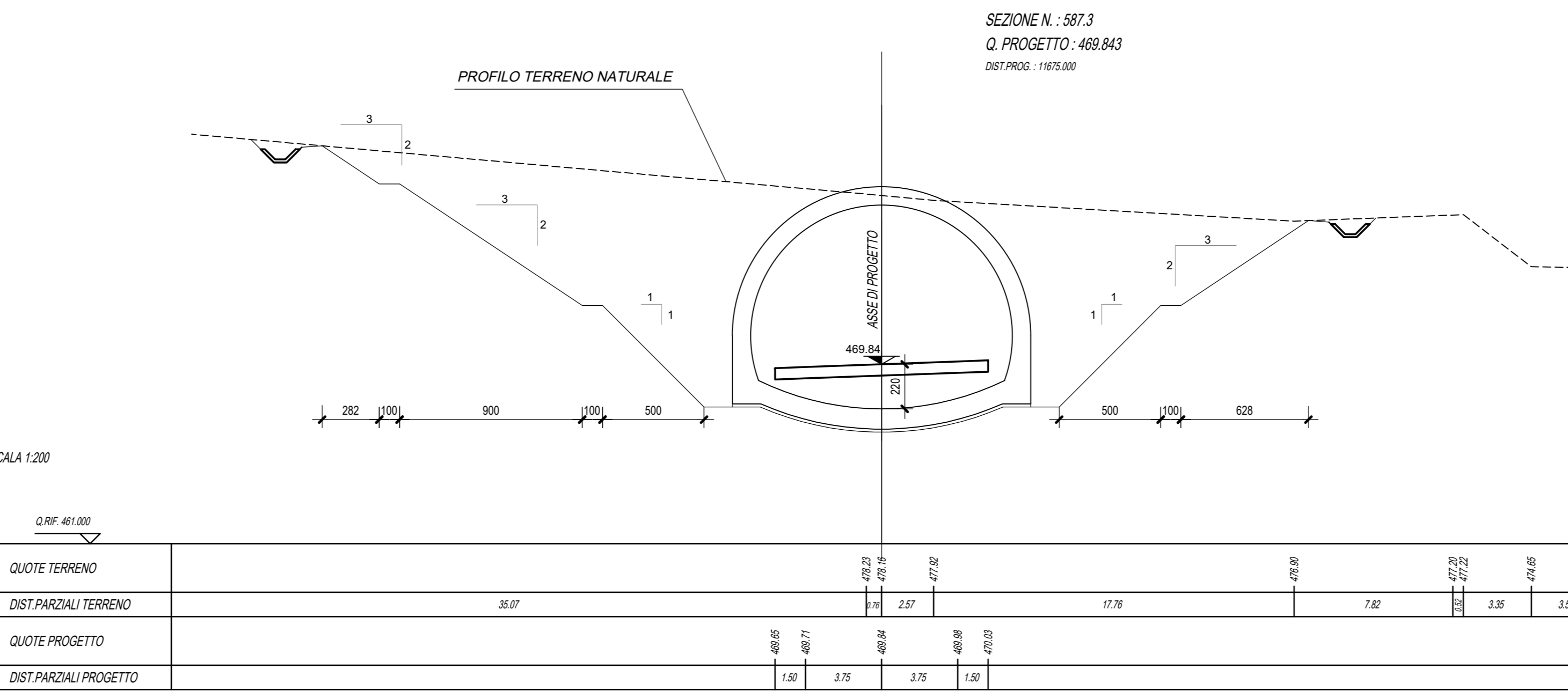
QUOTE ELEVAZIONE	300.00 m
ELEVAZIONE	300.00 m
TERMINO SUPERFICIE	300.00 m
SUPERFICIE	300.00 m
TERMINO SUPERFICIE	300.00 m



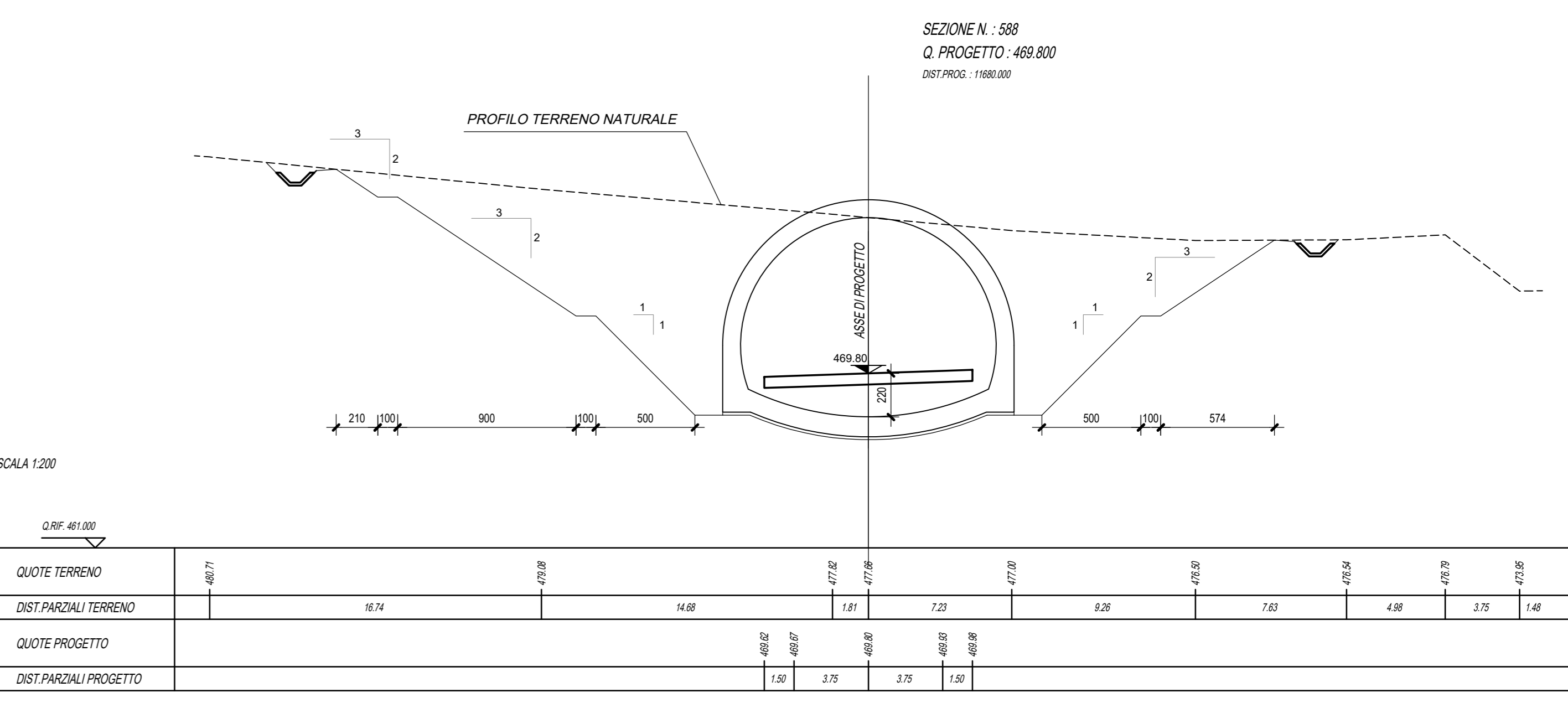
QUOTE ELEVAZIONE	300.00 m
ELEVAZIONE	300.00 m
TERMINO SUPERFICIE	300.00 m
SUPERFICIE	300.00 m
TERMINO SUPERFICIE	300.00 m



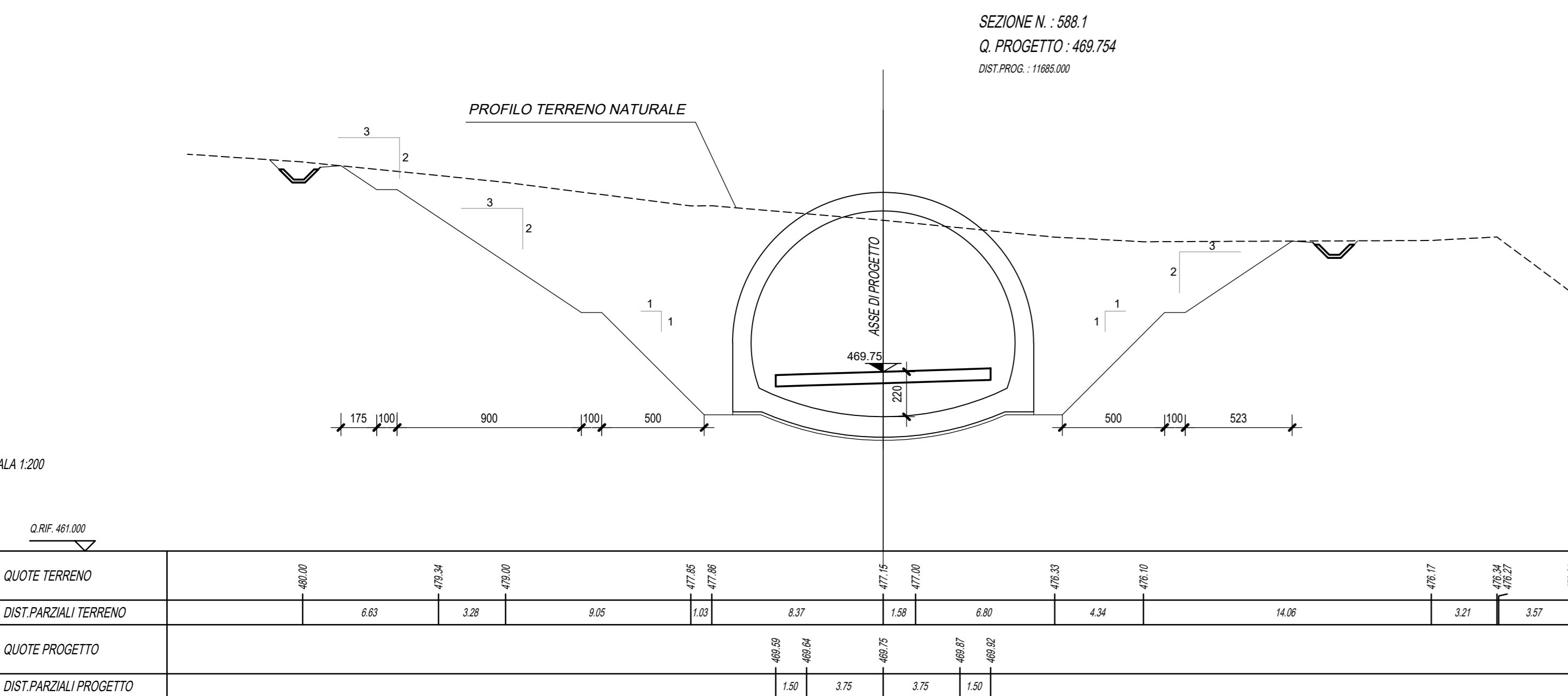
QUOTE ELEVAZIONE	300.00 m
ELEVAZIONE	300.00 m
TERMINO SUPERFICIE	300.00 m
SUPERFICIE	300.00 m
TERMINO SUPERFICIE	300.00 m



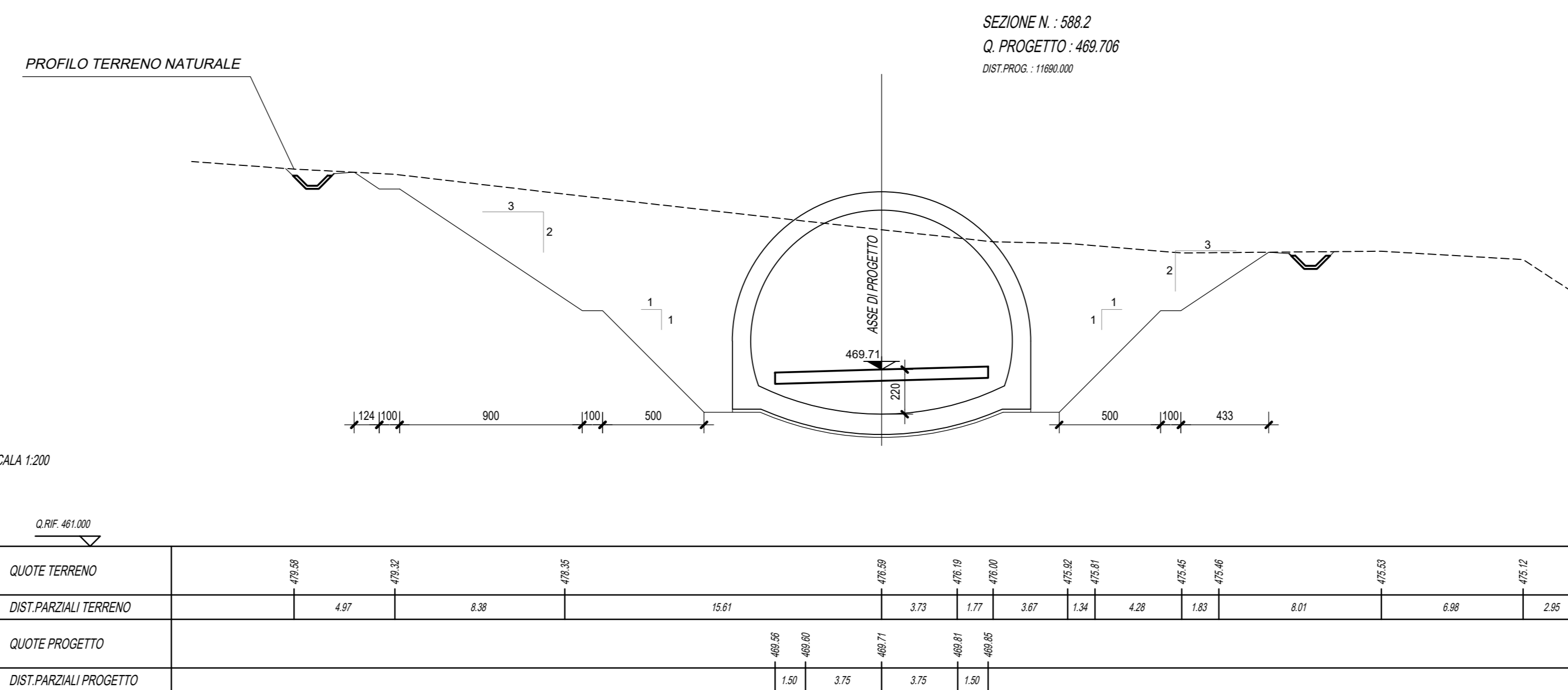
QUOTE ELEVAZIONE	300.00 m
ELEVAZIONE	300.00 m
TERMINO SUPERFICIE	300.00 m
SUPERFICIE	300.00 m
TERMINO SUPERFICIE	300.00 m



QUOTE ELEVAZIONE	300.00 m
ELEVAZIONE	300.00 m
TERMINO SUPERFICIE	300.00 m
SUPERFICIE	300.00 m
TERMINO SUPERFICIE	300.00 m




QUOTE ELEVAZIONE	300.00 m
ELEVAZIONE	300.00 m
TERMINO SUPERFICIE	300.00 m
SUPERFICIE	300.00 m
TERMINO SUPERFICIE	300.00 m




QUOTE ELEVAZIONE	300.00 m
ELEVAZIONE	300.00 m
TERMINO SUPERFICIE	300.00 m
SUPERFICIE	300.00 m
TERMINO SUPERFICIE	300.00 m



QUOTE ELEVAZIONE	300.00 m
ELEVAZIONE	300.00 m
TERMINO SUPERFICIE	300.00 m
SUPERFICIE	300.00 m
TERMINO SUPERFICIE	300.00 m



QUOTE ELEVAZIONE	300.00 m
ELEVAZIONE	300.00 m
TERMINO SUPERFICIE	300.00 m
SUPERFICIE	300.00 m
TERMINO SUPERFICIE	300.00 m



QUOTE ELEVAZIONE	300.00 m
ELEVAZIONE	300.00 m
TERMINO SUPERFICIE	300.00 m
SUPERFICIE	300.00 m
TERMINO SUPERFICIE	300.00 m



**ASSE VIARIO MARCHE-UMBRIA
E QUADRILATERO DI PENETRAZIONE INTERNA
MAXI LOTTO 2**

LAVORI DI COMPLETAMENTO DELLA DIRETTRICE PERUGIA ANCONA -
SS. 318 DI "VALFABBRICA", TRATTO PIANELLO - VALFABBRICA -
SS. 76 "VAL DESINO", TRATTI FOSSATO VICO - CANCELLE E ALBACINA - SIERRA SAN QUIRICO
"PEDEMONTANA DELLE MARCHE", TRATTO FABBIANO-MUCCIA-SFERCIA.

PROGETTO ESECUTIVO

CONTRAENTE GENERALE: DIRPA 2 S.C.A.R.L.	Il responsabile del Contratto Generale: Ing. Federico Montanari	Il responsabile Integrazioni delle Previsioni Specialistiche: Ing. Salvatore Lieto
---	---	--

PROGETTAZIONE: Associazione Temporanea di Imprese
Mandatario: PROGIN SA S.p.A. Mandatario: LOMBARDI SA S.p.A. LOMBARDI-REICO S.p.A. SGAI S.p.A. S.p.A.

RESPONSABILE DELLA PROGETTAZIONE PER C.A.T.: Prof. Ing. Antonio Grimaldi INGEGNERE COORDINATORE DELLA SICUREZZA IN FASE DI PROGETTAZIONE Ing. Michele Curiale	INGEGNERI GEOLOGI DELLE MARCHI S.p.A. Fabrizio FONTONI Geologo Specialista ALBO SEZIONE A	INGEGNERI DELLA STRUTTURA S.p.A. Michele CURIALE INGEGNERE ALBO SEZIONE A
--	--	--

IL RESPONSABILE DEL PROCEDIMENTO:
Ing. Iginio Faroti

2.1.3 - PEDEMONTANA DELLE MARCHE
3° stralcio funzionale: Castelraimondo nord - Castelraimondo sud
4° stralcio funzionale: Castelraimondo sud - innesto S.S.77 a Muccia
OPERE D'ARTE MAGGIORI: GALLERIE ARTIFICIALI E SPINGITUBO
GALLERIA NATURALE S.BARBARA
Imbocco B - Opere di sostegno e scavo - Sezioni trasversali - Tav. 1/2

SCALA:
1:200
DATA:
Marzo 2020

Codice Unico di Progetto (CUP): F12C03000050021

Codice elaborato: [0][7][0][3][2][1][3][E][1][3][G][A][3][0][0][S][E][2][0][1][A]
Nome File: 020121313643005201A

REV.	DATA	DESCRIZIONE	Redatto	Controllato	Approvato
A	Marzo 2020	Emissione PE	PROGIN	Q. Silvestri	S. Lenzi
B					A. Grimaldi
C					