SCAVI E BONIFICHE	
STERRO	380.49 mq
RILEVATI	
TERRENO VEGETALE	47.88 m
SOVRASTRUTTURA	
STRATO DI USURA	10.50 m

SEZIONE N. : 586.3
Q. PROGETTO : 469.989
DIST.PROG. : 11655.000

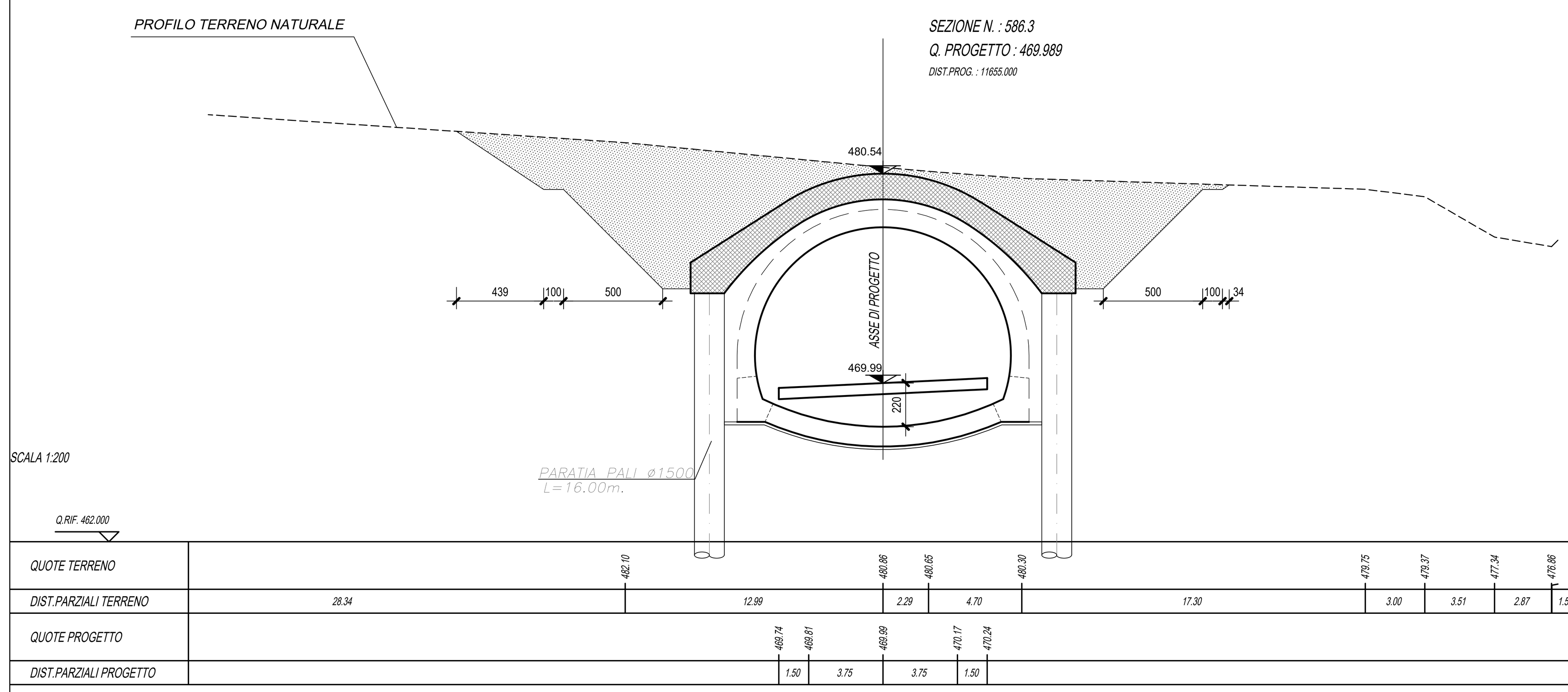

SCAVI E BONIFICHE	
STERRO	339.61 mq
RILEVATI	
TERRENO VEGETALE	44.83 m
SOVRASTRUTTURA	
STRATO DI USURA	10.50 m

SEZIONE N. : 587
Q. PROGETTO : 469.956
DIST.PROG. : 11660.000

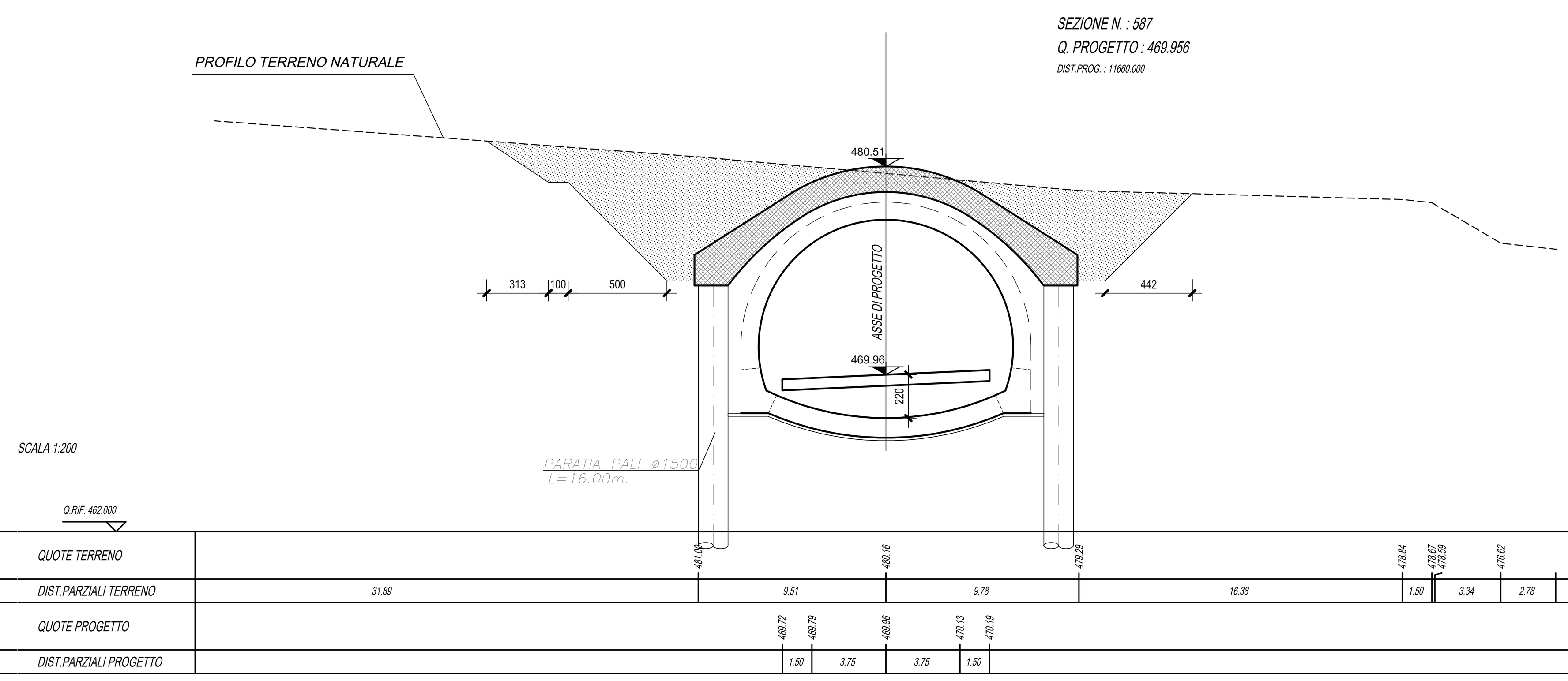

SCAVI E BONIFICHE	
STERRO	305.04 mq
RILEVATI	
TERRENO VEGETALE	42.06 m
SOVRASTRUTTURA	
STRATO DI USURA	10.50 m

SEZIONE N. : 587.1
Q. PROGETTO : 469.921
DIST.PROG. : 11665.000

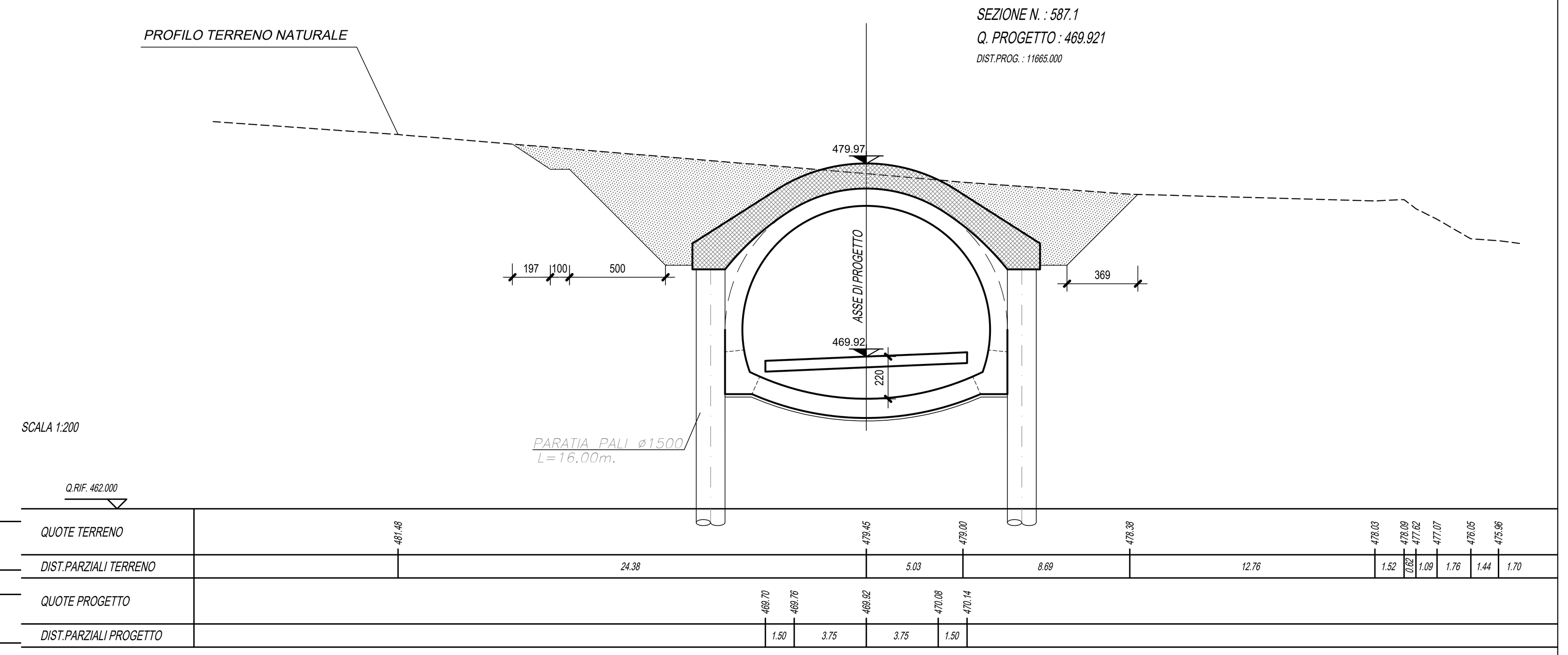

SCAVI E BONIFICHE	
STERRO	276.39 mq
RILEVATI	
TERRENO VEGETALE	39.69 m
SOVRASTRUTTURA	
STRATO DI USURA	10.50 m

SEZIONE N. : 587.2
Q. PROGETTO : 469.883
DIST.PROG. : 11670.000

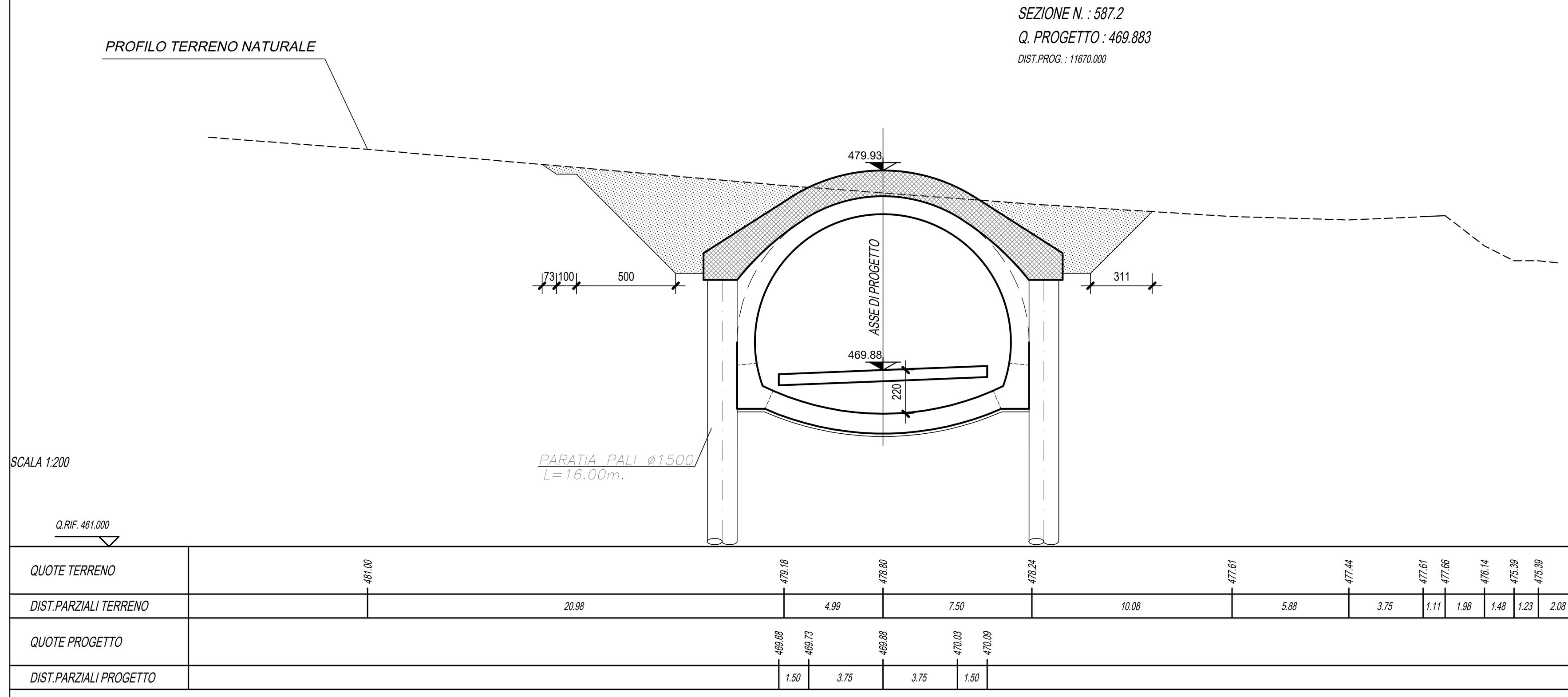

SCAVI E BONIFICHE	
STERRO	250.99 mq
RILEVATI	
TERRENO VEGETALE	36.38 m
SOVRASTRUTTURA	
STRATO DI USURA	10.50 m

SEZIONE N. : 587.3
Q. PROGETTO : 469.843
DIST.PROG. : 11675.000

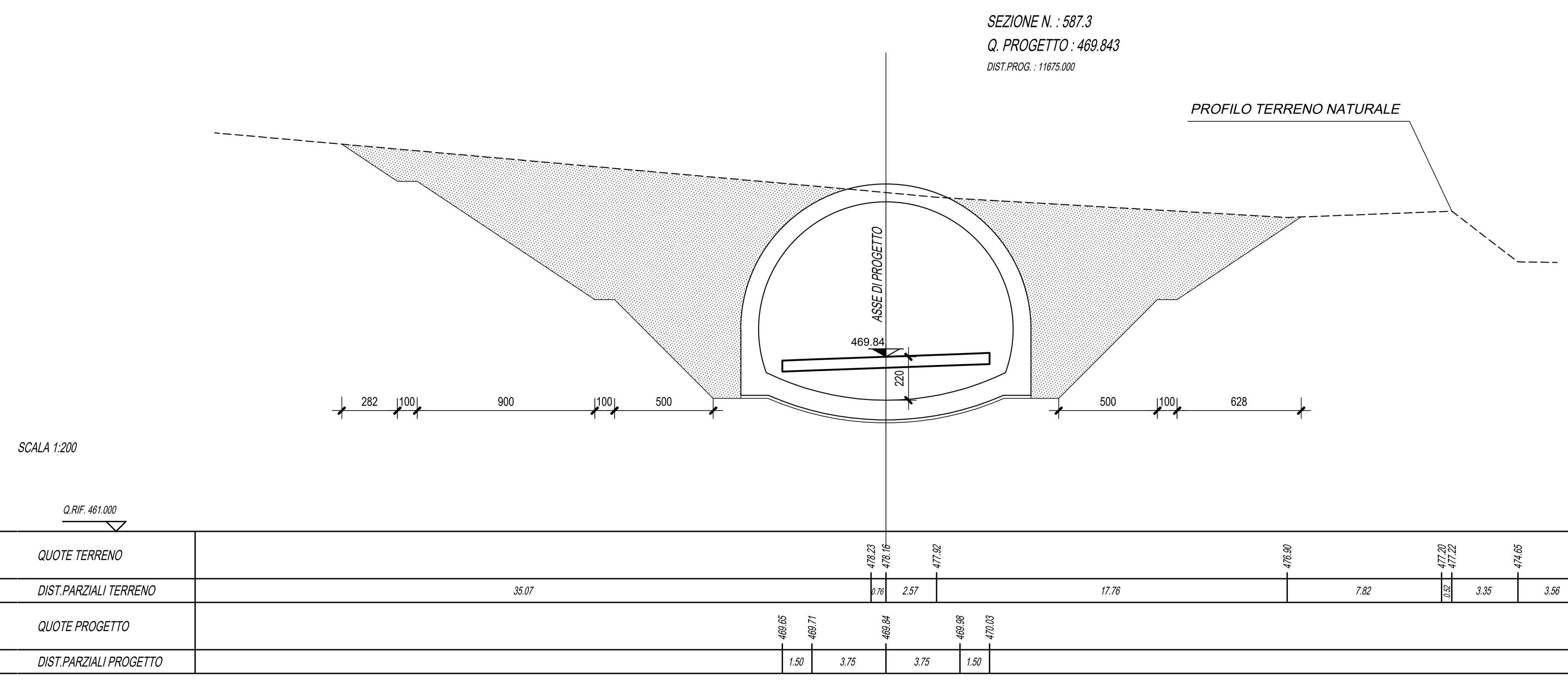

SCAVI E BONIFICHE	
STERRO	229.46 mq
RILEVATI	
TERRENO VEGETALE	34.58 m
SOVRASTRUTTURA	
STRATO DI USURA	10.50 m

SEZIONE N. : 588
Q. PROGETTO : 469.800
DIST.PROG. : 11680.000

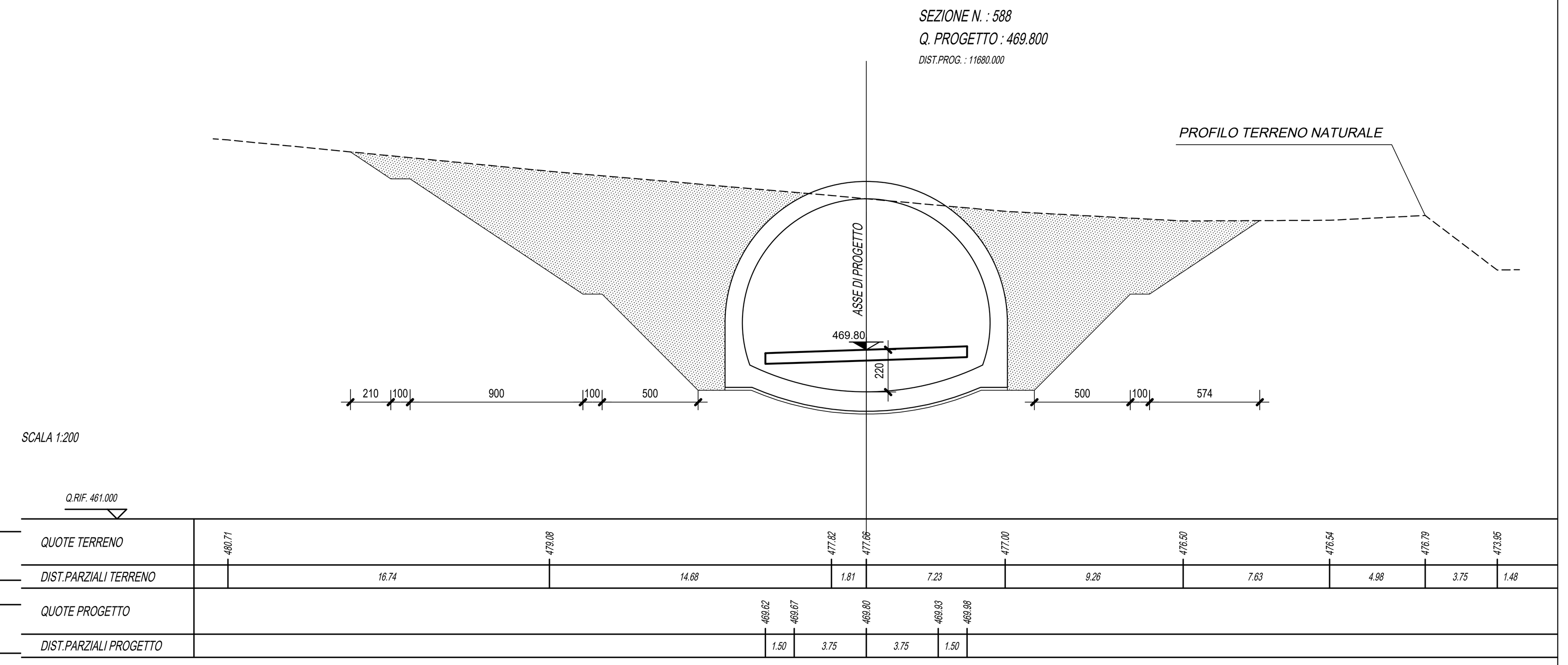

SCAVI E BONIFICHE	
STERRO	210.67 mq
RILEVATI	
TERRENO VEGETALE	32.43 m
SOVRASTRUTTURA	
STRATO DI USURA	10.50 m

SEZIONE N. : 588.1
Q. PROGETTO : 469.754
DIST.PROG. : 11685.000

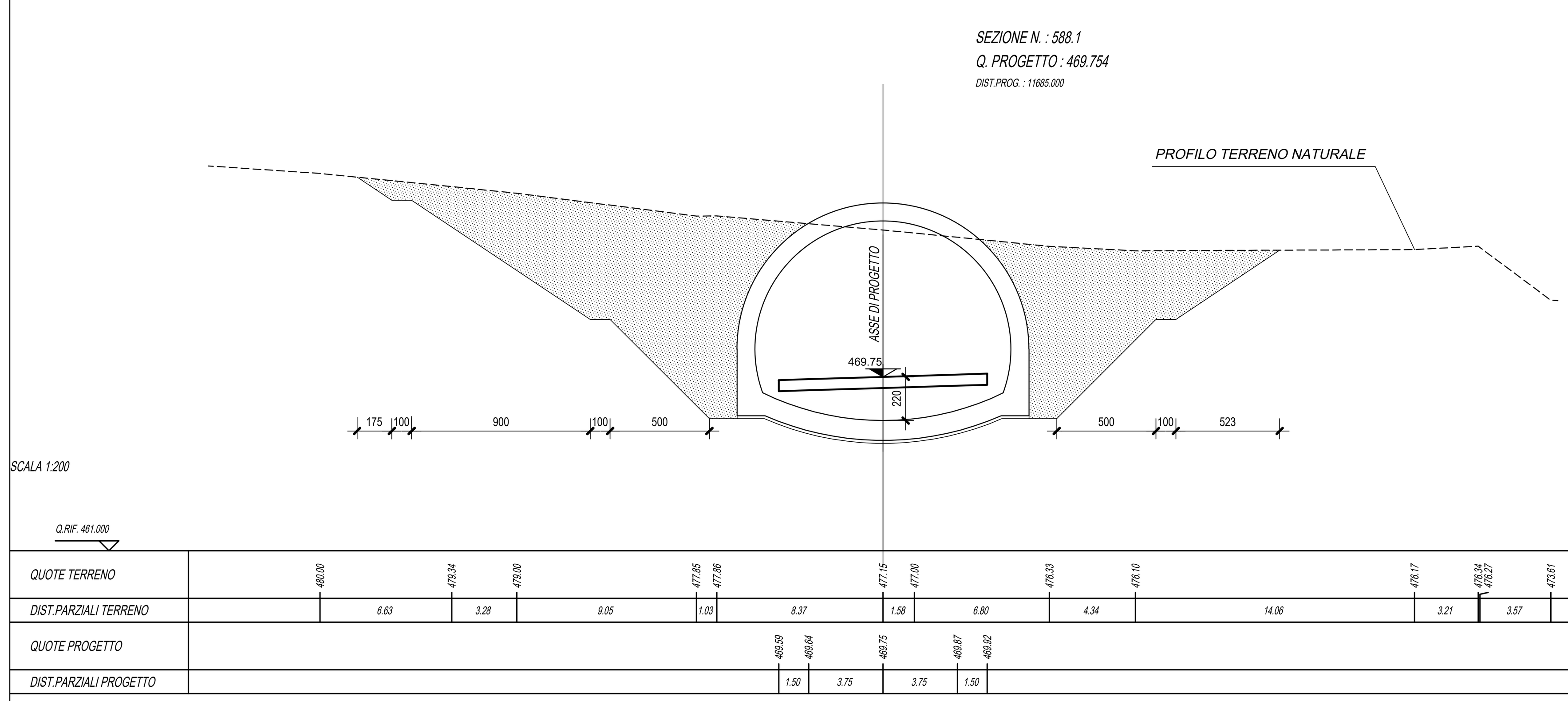

SCAVI E BONIFICHE	
STERRO	195.60 mq
RILEVATI	
TERRENO VEGETALE	30.77 m
SOVRASTRUTTURA	
STRATO DI USURA	10.50 m

SEZIONE N. : 588.2
Q. PROGETTO : 469.706
DIST.PROG. : 11690.000

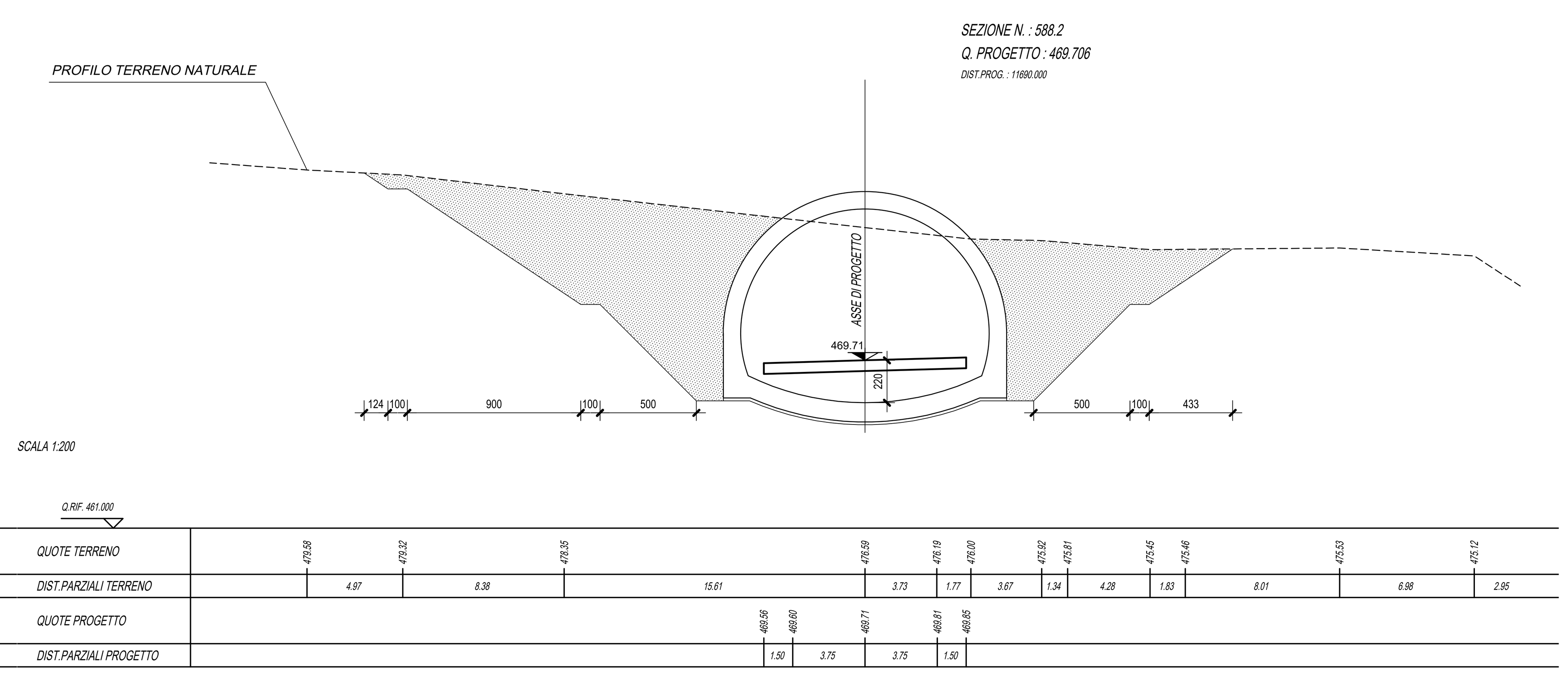

QUADRILATERO Marche Umbria S.p.A.

ASSE VIARIO MARCHE-UMBRIA E QUADRILATERO DI PENETRAZIONE INTERNA MAXI LOTTO 2

LAVORI DI COMPLETAMENTO DELLA DIRETTRICE PERUGIA ANCONA:
SS. 318 DI "VALFABBRICA", TRATTO PIANELLO -VALFABBRICA
SS. 76 "VAL D'ESINO", TRATTI FOSSATO VICO - CANCELLI E ALBACINA - SERRA SAN QUIRICO
"PEDEMONTANA DELLE MARCHE", TRATTO FABRIANO-MUCCIA-SFERCIA.

PROGETTO ESECUTIVO

CONTRAENTE GENERALE:	Il responsabile del Contraente Generale:	Il responsabile Integrazioni delle Prestazioni Specialistiche:
DIRPA 2 s.c.a r.l.	Ing. Federico Montanari	Ing. Salvatore Lieto

PROGETTAZIONE: *Associazione Temporanea di Imprese*
Mandataria: PROGETTAZIONE GRANDI INFRASTRUTTURE PROGIN S.p.A.
Mandanti: LOMBARDI SA INGEGNERI CONSULENTI; LOMBARDI-REICO INGEGNERIA S.r.l.; SGAI s.r.l. di E.Forlani & C. Studio di Ingegneria e Geologia Applicata www.sgai.com

RESPONSABILE DELLA PROGETTAZIONE PER L'A.T.I.
Prof. Ing. Antonio Grimaldi
GEOLOGO
Dott. Geol. Fabrizio Pontoni
COORDINATORE DELLA SICUREZZA IN FASE DI PROGETTAZIONE
Ing. Michele Curiale

Dott. Ing. ANTONIO GRIMALDI — ORDINE INGEGNERI ROMA N. 20860
ORDINE DEI GEOLOGI DELLE MARCHE — Fabrizio PONTONI Geologo Specialista N. 176 ALBO SEZIONE A
ORDINE DEGLI INGEGNERI DELLA PROVINCIA DI CASERTA — Dott. Ing. MICHELE CURIALE N. 1679 "Sez. A"

IL RESPONSABILE DEL PROCEDIMENTO
Ing. Iginio Farotti

2.1.3 - PEDEMONTANA DELLE MARCHE
3° stralcio funzionale: Castelraimondo nord - Castelraimondo sud
4° stralcio funzionale: Castelraimondo sud - innesto S.S.77 a Muccia
OPERE D'ARTE MAGGIORI:GALLERIE ARTIFICIALI E SPINGITUBO
GALLERIA NATURALE S.BARBARA
Imbocco B - Sistemazione Definitiva - Sezioni trasversali - Tav. 1/2

SCALA: 1:200
DATA: Marzo 2020

Codice Unico di Progetto (CUP) **F12C03000050021**

Codice elaborato: L0703 213 E 13 GA4300 SEZ 03 A (Opera / Tratto / Settore / CEE / WBS / Id. doc. / N. prog. / Rev.)
Nome File: L0703213E13GA4300SEZ03A

REV.	DATA	DESCRIZIONE	Redatto		Controllato	Approvato
A	Marzo 2020	Emissione PE	PROGIN	Q. Silvestri	S. Lieto	A. Grimaldi
B						
C						