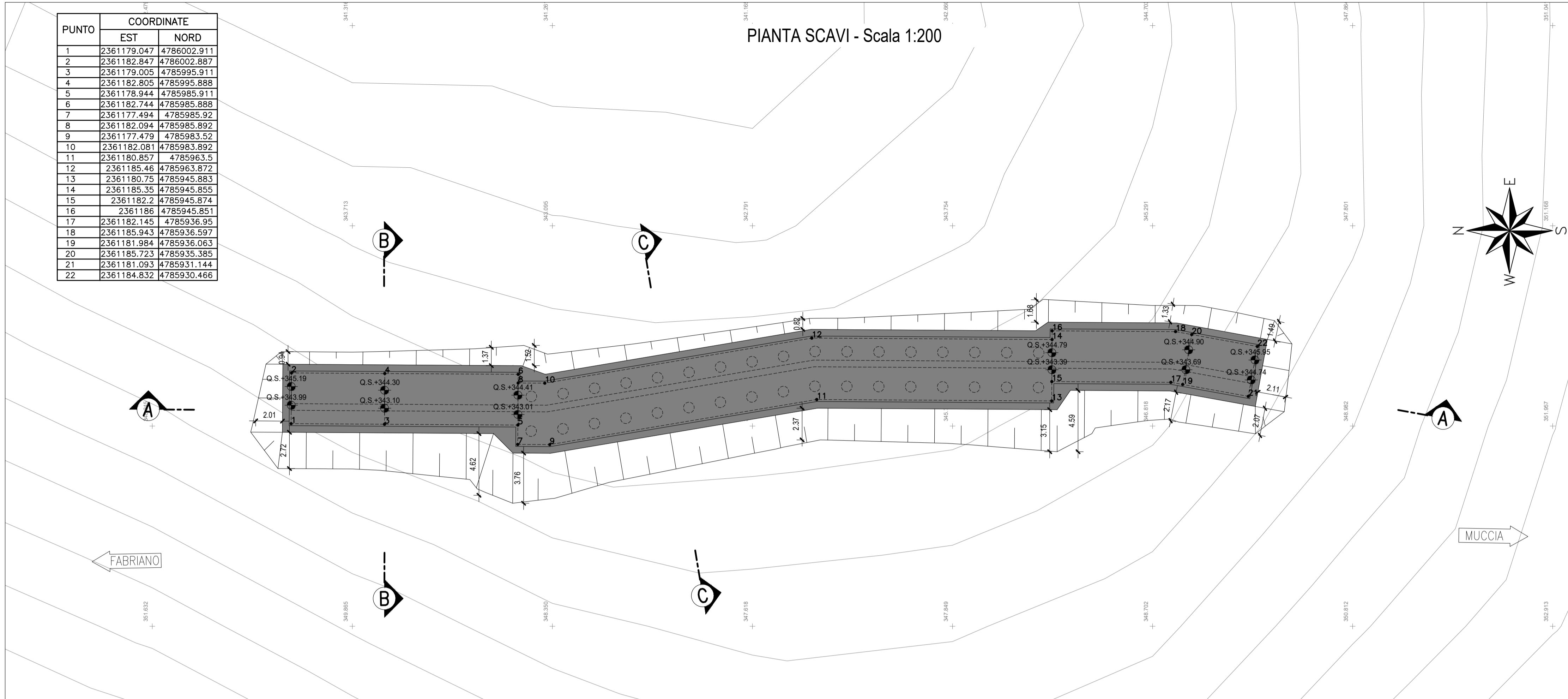


PUNTO	COORDINATE	
	EST	NORD
1	2361179.047	4786002.911
2	2361182.847	4786002.887
3	2361179.005	4785995.911
4	2361182.805	4785995.888
5	2361178.944	4785985.911
6	2361182.744	4785985.888
7	2361177.494	4785985.92
8	2361182.094	4785985.892
9	2361177.479	4785983.52
10	2361182.081	4785983.892
11	2361180.857	4785963.5
12	2361185.46	4785963.872
13	2361180.75	4785945.883
14	2361185.35	4785945.855
15	2361182.2	4785945.874
16	2361186	4785945.851
17	2361182.145	4785936.95
18	2361185.943	4785936.597
19	2361181.984	4785936.063
20	2361185.723	4785935.385
21	2361181.093	4785931.144
22	2361184.832	4785930.466

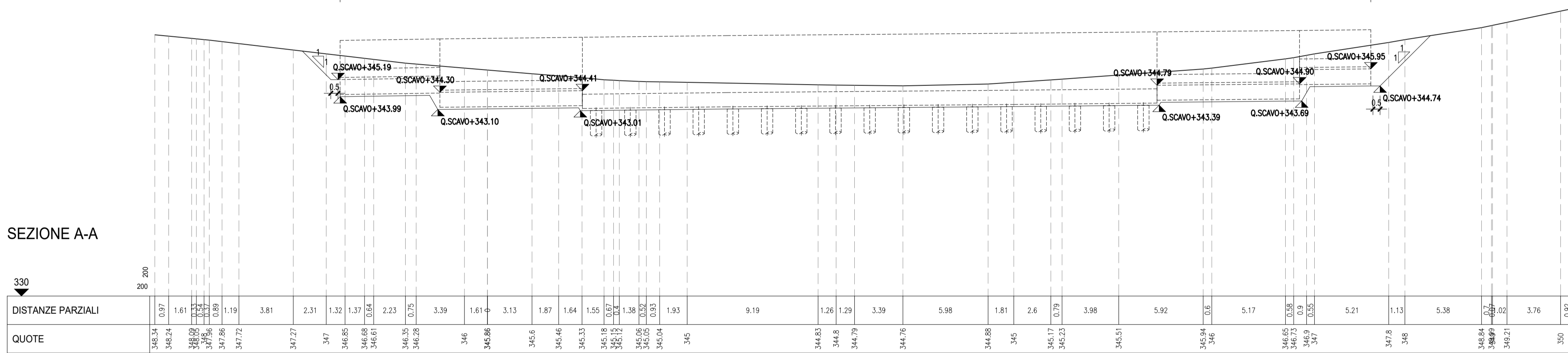
PIANTA SCAVI - Scala 1:200



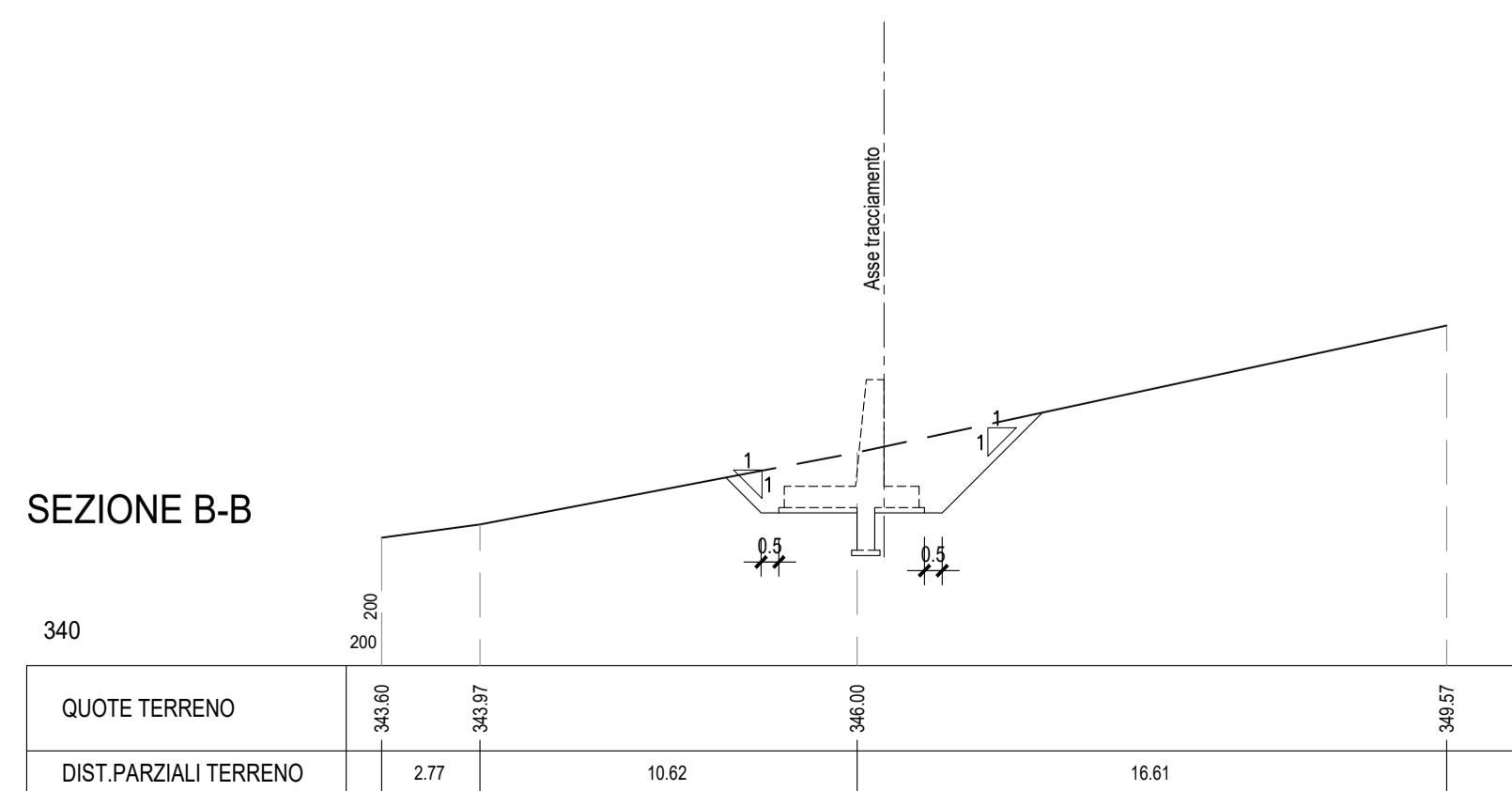
SEZIONE A-A - Scala 1:200

Muro di sottoscampa in sx sviluppo totale L=72.32 m

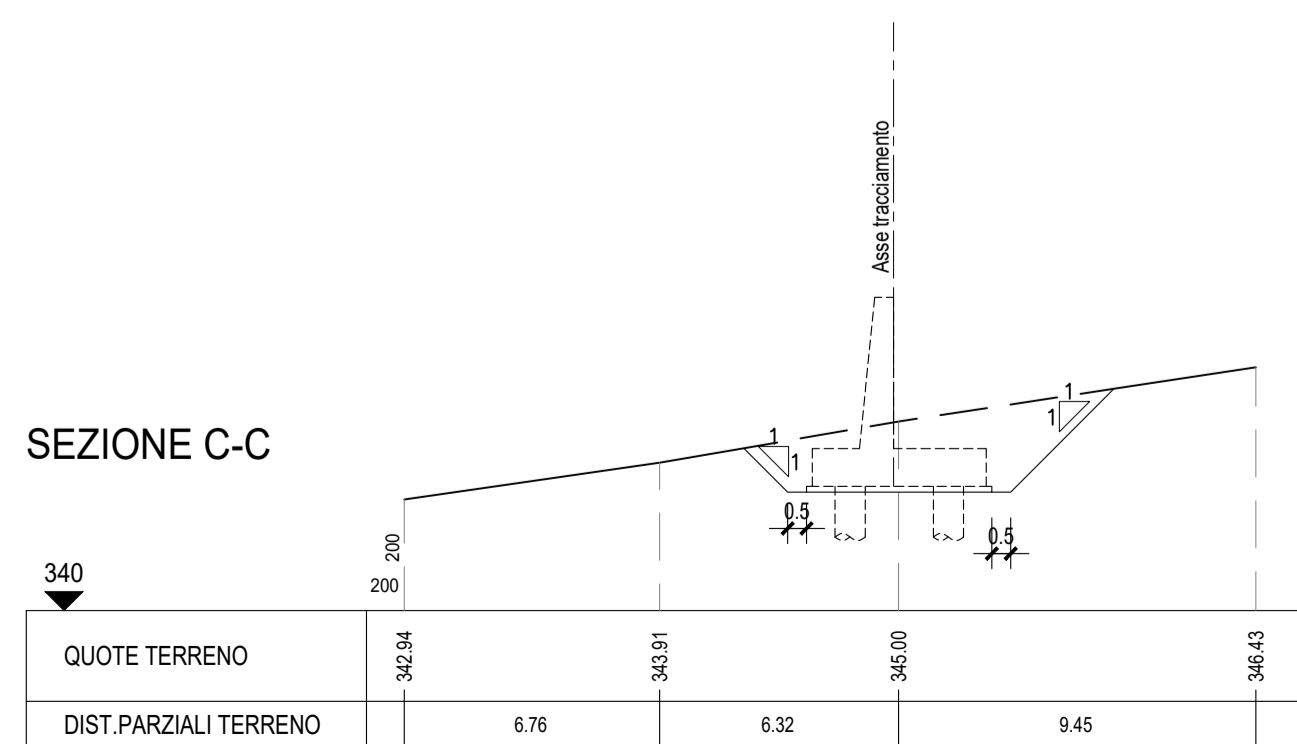
SEZIONE A-A



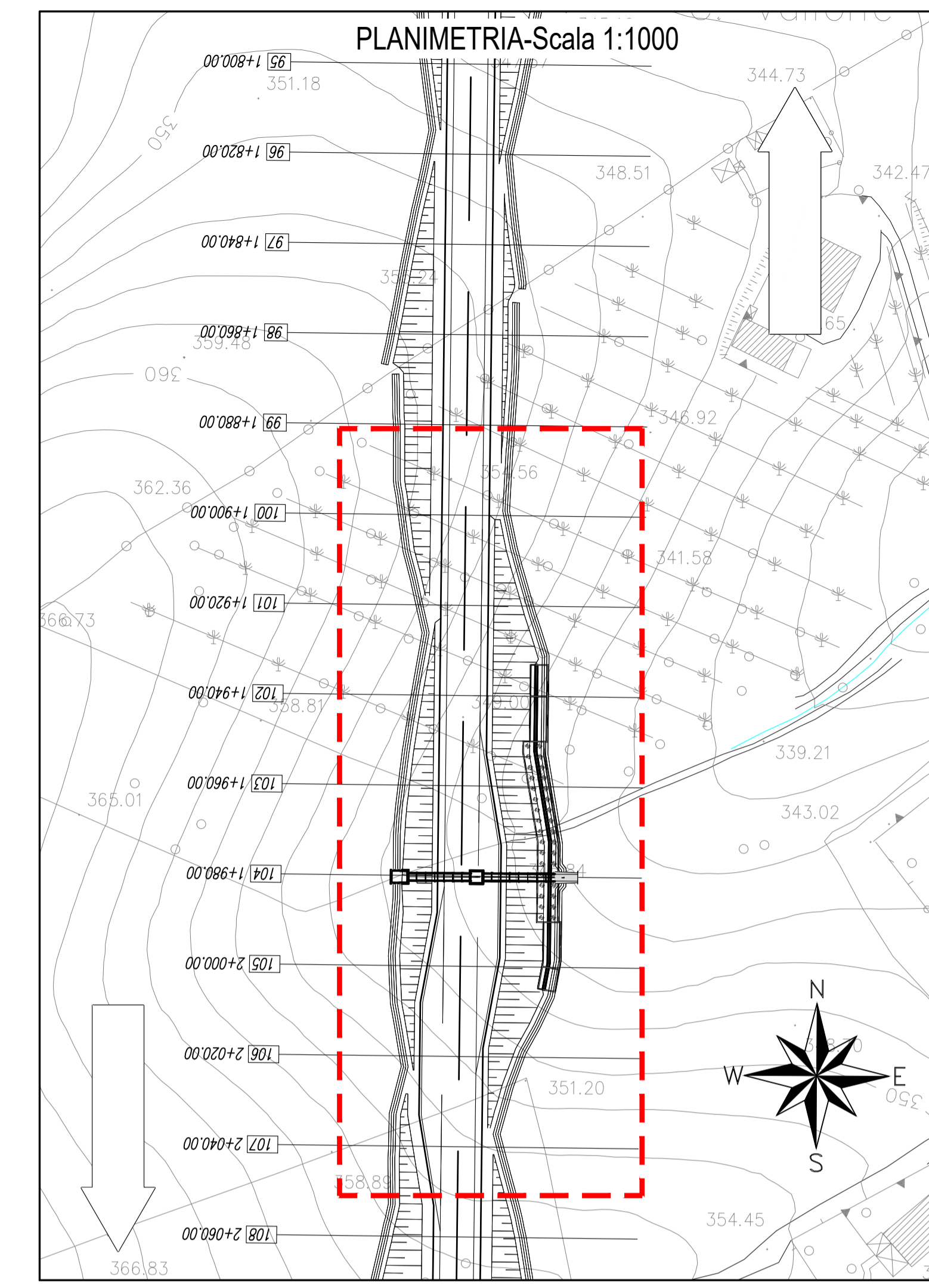
SEZIONE B-B - Scala 1:200



SEZIONE C-C - Scala 1:200



PLANIMETRIA-Scala 1:1000



**ASSE VIARIO MARCHE-UMBRIA
E QUADRILATERO DI PENETRAZIONE INTERNA
MAXI LOTTO 2**

LAVORI DI COMPLETAMENTO DELLA DIRETTRICE PERUGIA ANCONA:
SS. 318 DI "VALFABBRICA", TRATTO PIANELLO - VALFABBRICA
SS. 76 "VAL D'ESINO", TRATTI FOSSATO VICO - CANCELLI E ALBACINA - SERRA SAN QUIRICO
"PEDEMONTANA DELLE MARCHE", TRATTO FABRIANO-MUCCIA-SFERCIA.

PROGETTO ESECUTIVO

CONTRAENTE GENERALE: DIRPA 2 s.c.a.r.l. Ing. Federico Montanari	Il responsabile del Contraente Generale: Ing. Salvatore Lieto	Il responsabile Integrazioni delle Prestazioni Specialistiche: Ing. Salvatore Lieto
--	---	---

PROGETTAZIONE: Associazione Temporanea di Imprese Mandataria: PROGIN	Mandanti: LOMBARDI SA INGEGNERI CONSULENTI LOMBARDI-REICO INGEGNERIA S.R.L.	SGAI s.r.l. di E. Forlani & C. Studio di Ingegneria e Geologia Appodata www.sgai.com
---	---	--

RESPONSABILE DELLA PROGETTAZIONE PER L'ART.1 Prof. Ing. Antonio Grimaldi GEOLOGO Dott. Geol. Fabrizio Pontoni COORDINATORE DELLA SICUREZZA IN FASE DI PROGETTAZIONE Ing. Michele Curiale	 	IL RESPONSABILE DEL PROCEDIMENTO Ing. Iginio Farotti
---	----------	--

2.1.3 - PEDEMONTANA DELLE MARCHE
3° stralcio funzionale: Castelraimondo nord - Castelraimondo sud
4° stralcio funzionale: Castelraimondo sud - innesto S.S.77 a Muccia
OPERE D'ARTE MINORI
Opere di sostegno e dreni
Muro di sottoscampa in SX dal km 1+931 al km 2+006 - Pianta scavi

SCALA: 1:200
DATA: Settembre 2020

Codice Unico di Progetto (CUP) F12C03000050021	Opera	Tratto	Settore	CEE	WBS	Id. doc.	Ni. prog.	Rev.
Codice elaborato:	L	0	7	0	3	2	1	3
	E	1	6	M	U	0	0	0
	6	T	V	I	0	3	A	
Nome File: L0703213E16MU00006TWO3A								

REV.	DATA	DESCRIZIONE	Redatto	Controllato	Approvato
A	Settembre 2020	Emissione a seguito istruttoria ANAS	PROGIN	M. Perrino	S. Lieto
B					
C					