PIANTA FONDAZIONI-Scala 1:200

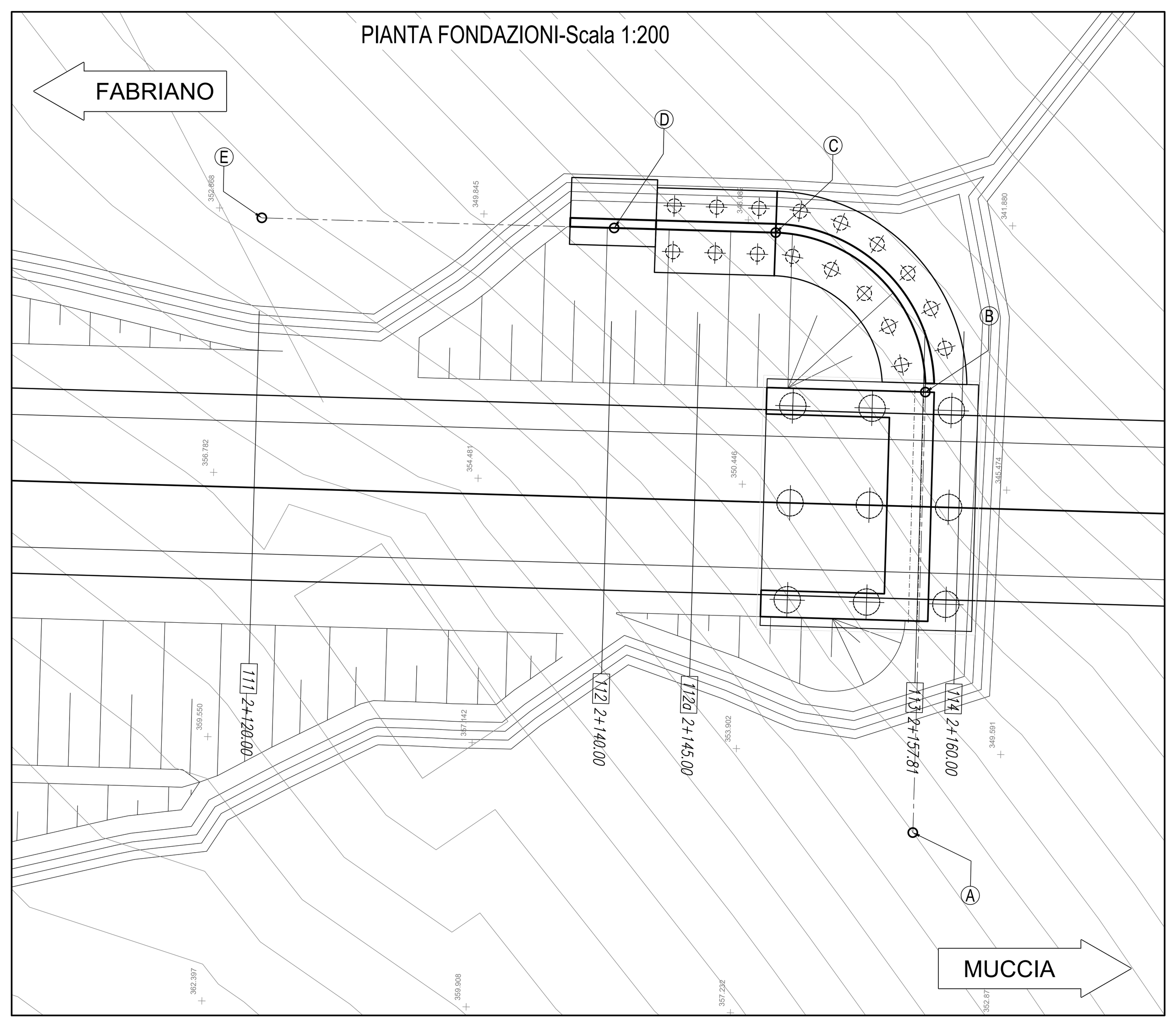

PROFILO LONGITUDINALE-Scala 1:200

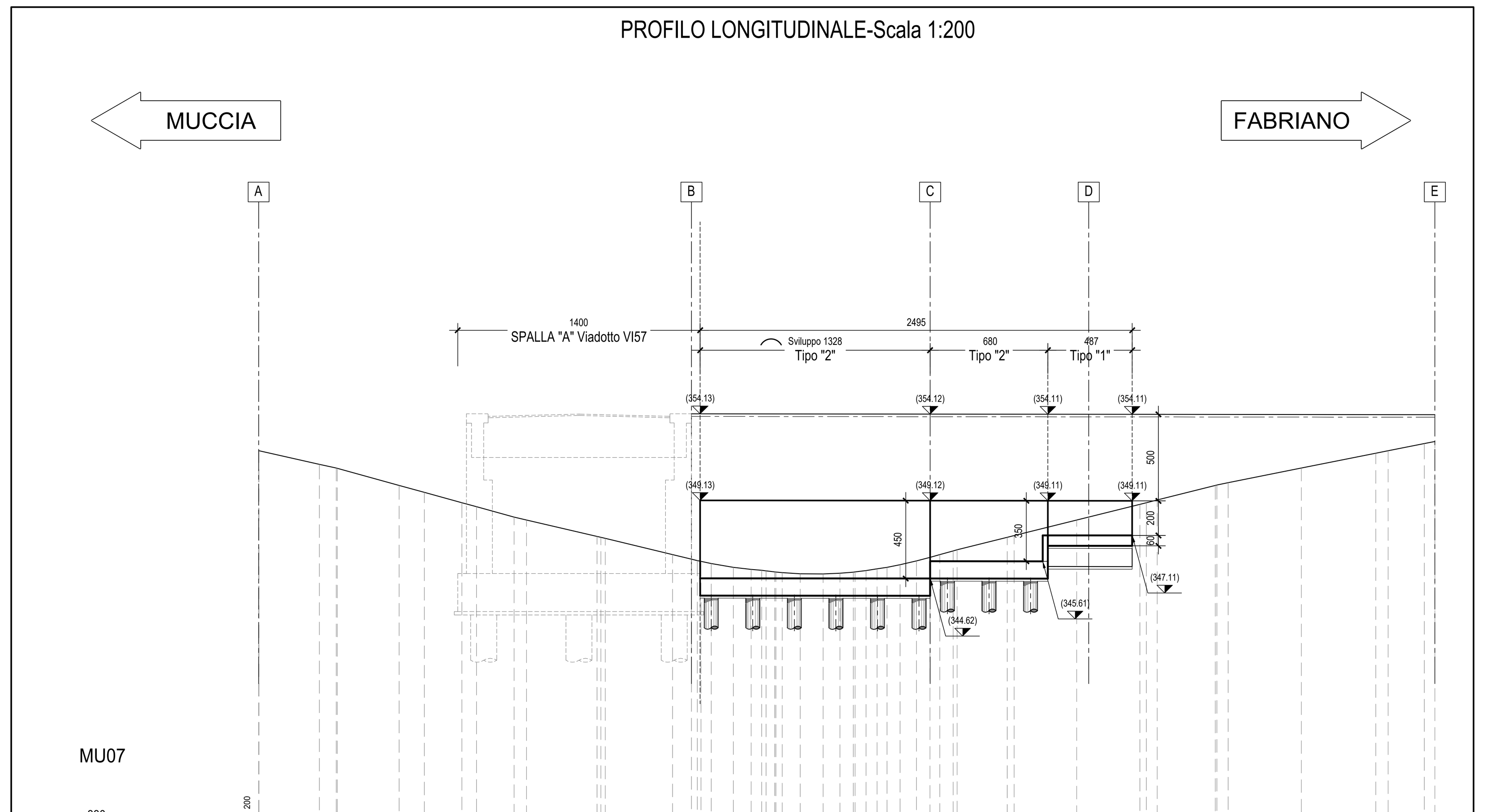

DISTANZE PARZIALI	0.92, 3.49, 0.98, 0.06, 3.57, 1.45, 2.17, 0.85, 2.16, 0.72, 4.07, 0.22, 0.23, 3.88, 1.1, 0.34, 0.27, 0.59, 1.28, 1.02, 0.61, 0.27, 0.27, 1.04, 1.32, 0.98, 0.77, 0.1, 0.53, 0.64, 0.58, 0.75, 0.95, 0.77, 0.57, 0.77, 0.23, 2.89, 0.4, 3.62, 3.64, 0.37, 0.63, 3.35, 0.1, 0.65, 4.23, 4.3, 0.71, 2.09, 0.61
QUOTE	352, 351.22, 350.99, 350, 349.6, 349, 348.77, 348.17, 348, 347.05, 346.94, 346, 345.73, 345.48, 345.27, 345.14, 344.89, 344.88, 344.92, 345.07, 345.18, 345.27, 345.42, 345.64, 345.84, 346, 346.22, 347, 347.1, 348, 348.91, 349, 349.16, 350.03, 350.16, 351, 351.86, 352, 352.42, 352.54

PLANIMETRIA-Scala 1:1000

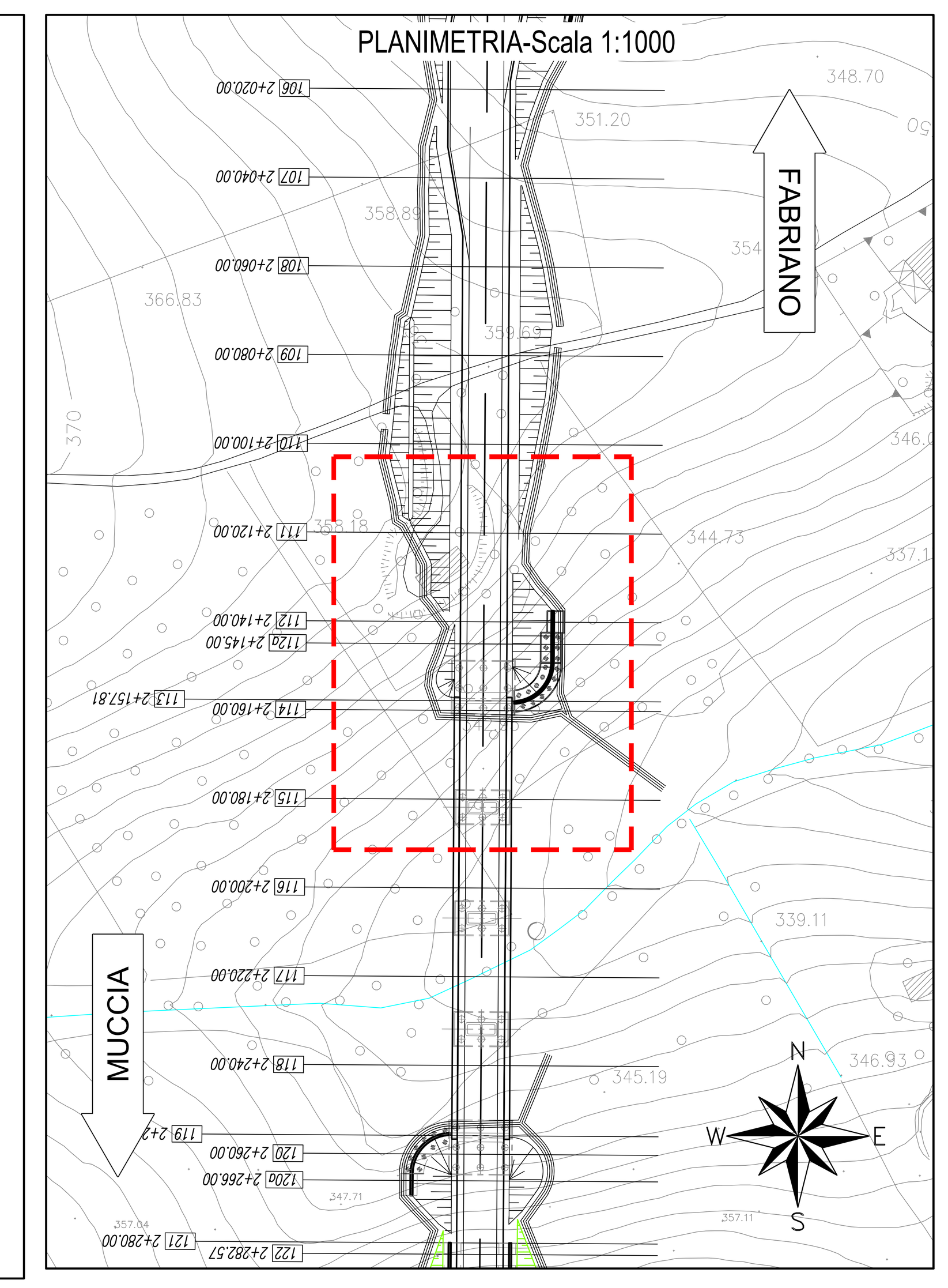

SEZIONE N. : 112
Q. PROGETTO : 354.101
DIST.PROG. : 2+140.00

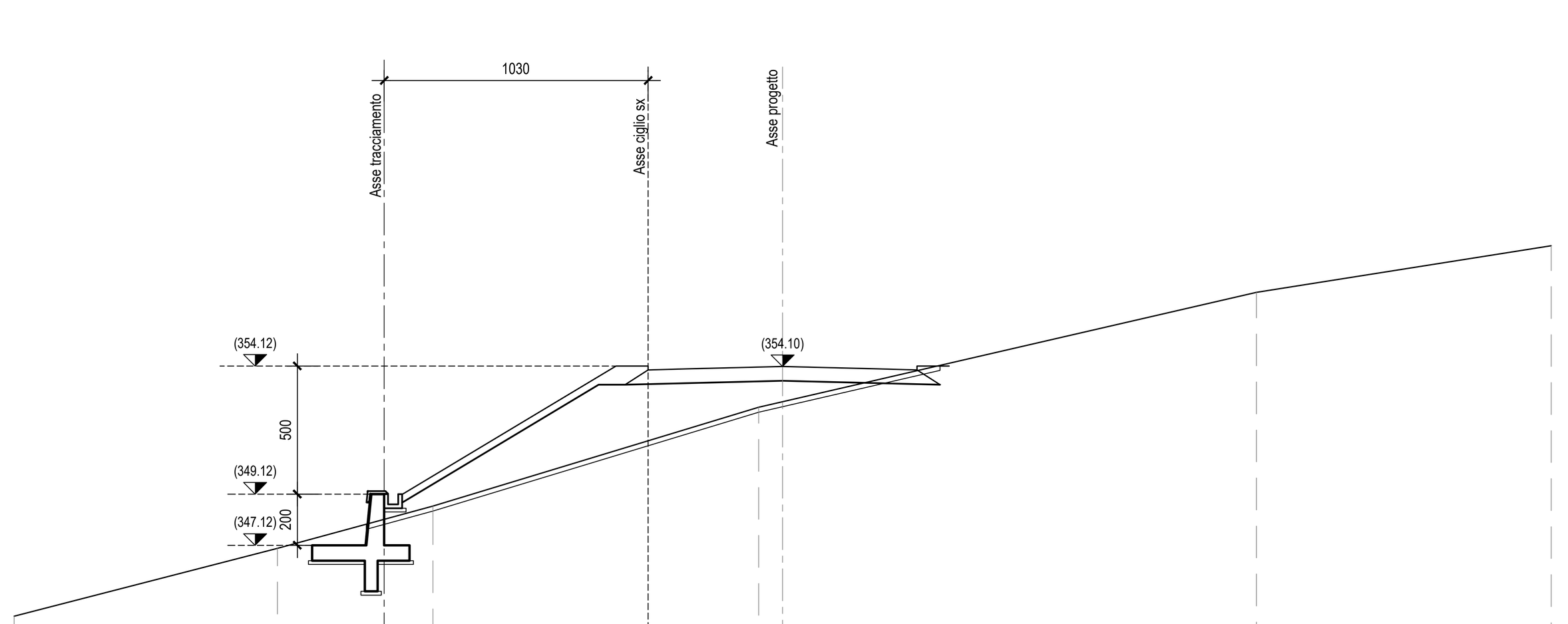

SCALA 1:200

Q.RIF. 330.00

QUOTE TERRENO	344.35, 347.00, 348.65, 352.51, 352.73, 357.00, 358.82
DIST.PARZIALI TERRENO	10.28, 6.07, 12.72, 0.93, 18.50, 11.50
QUOTE PAVIMETAZIONE	353.97, 354.01, 354.10, 354.01, 353.97
DIST.PARZIALI PAV.	1.50, 3.75, 3.75, 1.50

SEZIONE N. : 112a
Q. PROGETTO : 354.106
DIST.PROG. : 2+145.00

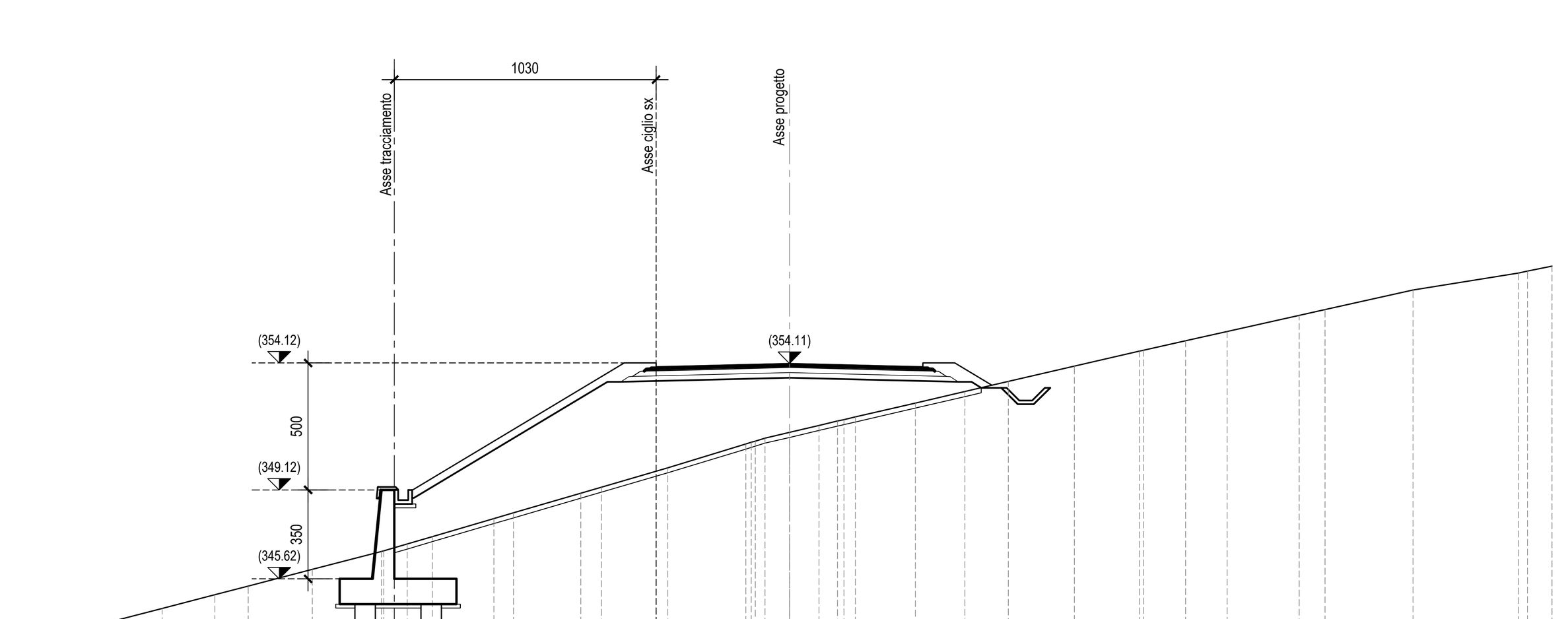

SCALA 1:200

Q.RIF. 330.00

QUOTE TERRENO	343.08, 343.48, 343.71, 344.00, 344.46, 345.00, 345.34, 346.00, 346.71, 346.73, 347.00, 347.29, 348.00, 348.23, 349.00, 349.24, 350.00, 350.93, 351.00, 351.05, 351.17, 351.39, 351.67, 351.84, 351.90, 352.00, 352.55, 353.00, 353.40, 354.00, 354.59, 354.63, 355.00, 355.36, 356.00, 356.23, 357.00, 357.66, 357.74, 357.94
DIST.PARZIALI TERRENO	1.55, 0.89, 1.10, 1.77, 2.07, 1.32, 2.52, 2.72, 0.92, 0.99, 2.43, 0.77, 2.65, 0.81, 2.61, 3.07, 0.38, 0.96, 1.16, 0.73, 0.45, 2.36, 1.94, 1.71, 2.60, 2.56, 1.65, 1.63, 2.84, 1.02, 3.46, 4.16, 0.35, 0.96
QUOTE PAVIMETAZIONE	353.97, 354.01, 354.11, 354.01, 353.97
DIST.PARZIALI PAV.	1.50, 3.75, 3.75, 1.50

QUADRILATERO
Marche Umbria S.p.A.

ASSE VIARIO MARCHE-UMBRIA E QUADRILATERO DI PENETRAZIONE INTERNA
MAXI LOTTO 2

LAVORI DI COMPLETAMENTO DELLA DIRETTRICE PERUGIA ANCONA:
SS. 318 DI "VALFABBRICA", TRATTO PIANELLO -VALFABBRICA
SS. 76 "VAL D'ESINO", TRATTI FOSSATO VICO - CANCELLI E ALBACINA - SERRA SAN QUIRICO
"PEDEMONTANA DELLE MARCHE", TRATTO FABRIANO-MUCCIA-SFERCIA.

PROGETTO ESECUTIVO

CONTRAENTE GENERALE:	Il responsabile del Contraente Generale:	Il responsabile Integrazioni delle Prestazioni Specialistiche:
DIRPA 2 s.c.a r.l.	Ing. Federico Montanari	Ing. Salvatore Lieto

PROGETTAZIONE: Associazione Temporanea di Imprese
Mandataria: PROGIN S.p.A. — Mandanti: LOMBARDI SA INGEGNERI CONSULENTI; LOMBARDI-REICO INGEGNERIA S.r.l.; SGAI s.r.l. di E.Forlani & C. Studio di Ingegneria e Geologia Applicata, www.sgai.com

RESPONSABILE DELLA PROGETTAZIONE PER L'A.T.I.
Prof. Ing. Antonio Grimaldi
GEOLOGO
Dott. Geol. Fabrizio Pontoni
COORDINATORE DELLA SICUREZZA IN FASE DI PROGETTAZIONE
Ing. Michele Curiale

Timbri: Dott. Ing. Antonio Grimaldi, Ordine Ingegneri Roma N. 20860; Ordine dei Geologi delle Marche, Fabrizio Pontoni, Geologo Specialista N. 176, Albo Sezione A; Ordine degli Ingegneri della Provincia di Caserta, Dott. Ing. Michele Curiale N. 1679 "Sez. A"

IL RESPONSABILE DEL PROCEDIMENTO
Ing. Iginio Farotti

2.1.3 - PEDEMONTANA DELLE MARCHE
3° stralcio funzionale: Castelraimondo nord - Castelraimondo sud
4° stralcio funzionale: Castelraimondo sud - innesto S.S.77 a Muccia
Opere di sostegno e dreni
Muro di sottoscarpa in SX dal km 2+136 al km 2+157
Pianta, profilo e sezioni trasversali

SCALA: 1:200
DATA: Marzo 2020

Codice Unico di Progetto (CUP) F12C03000050021

Codice elaborato: L0703 213 E 16 MU0000 7TV 10 1 (Opera / Tratto / Settore / CEE / WBS / Id. doc. / N. prog. / Rev.)
Nome File: L0703213E16MU00007TVI01A

REV.	DATA	DESCRIZIONE	Redatto		Controllato	Approvato
A	Marzo 2020	Emissione PE	PROGIN	M. Perrino	S. Lieto	A. Grimaldi
B						
C						