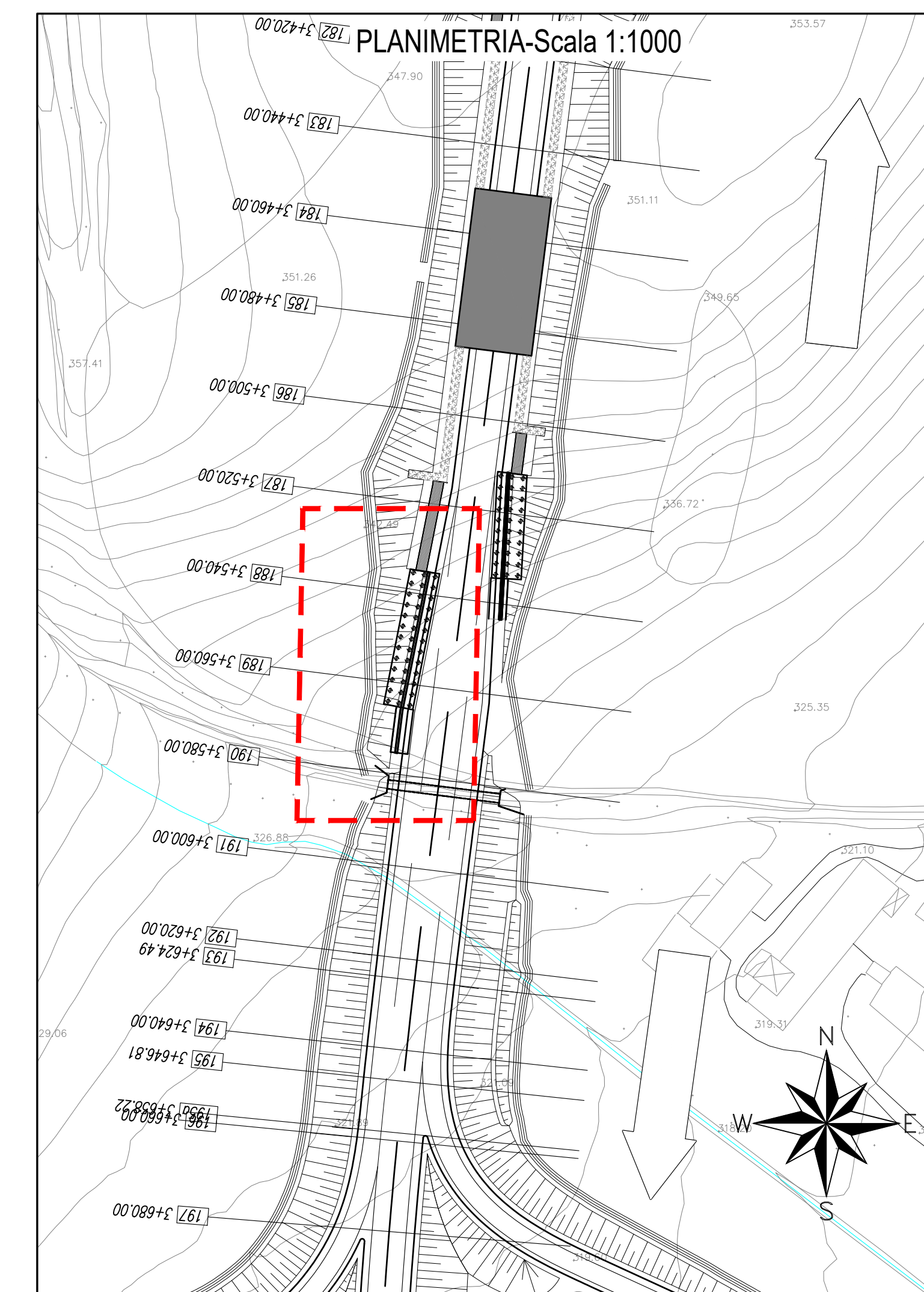
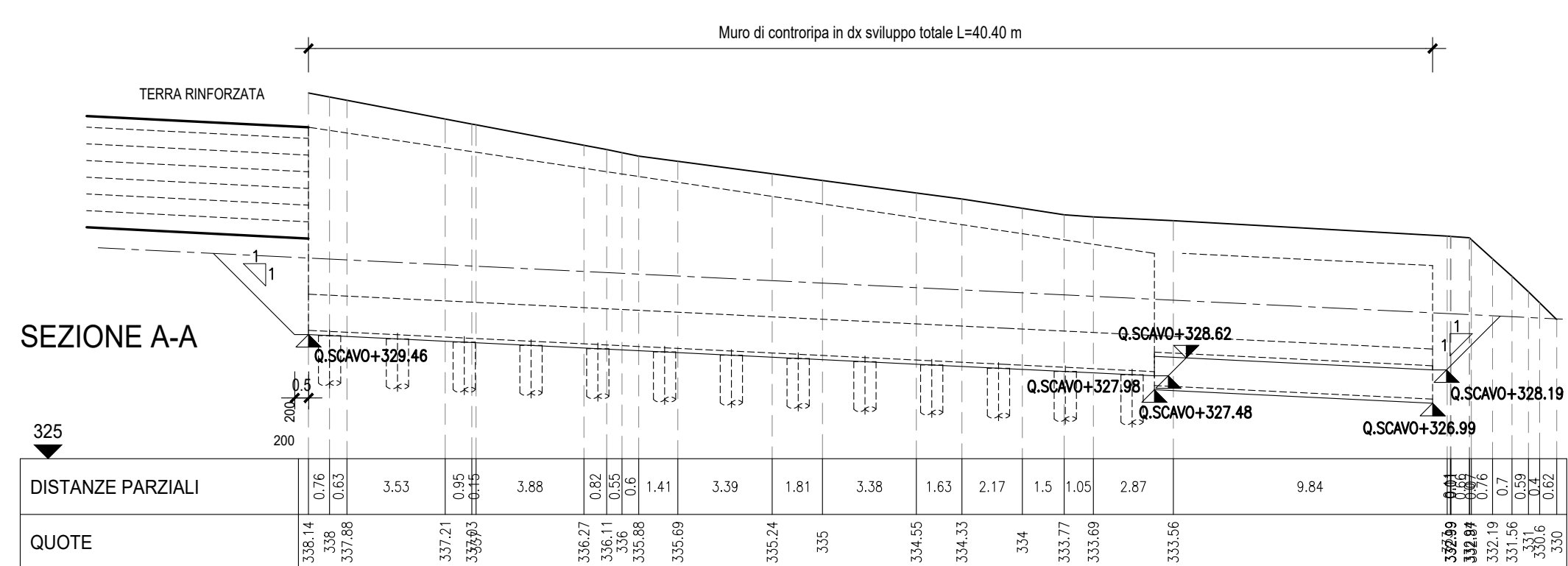


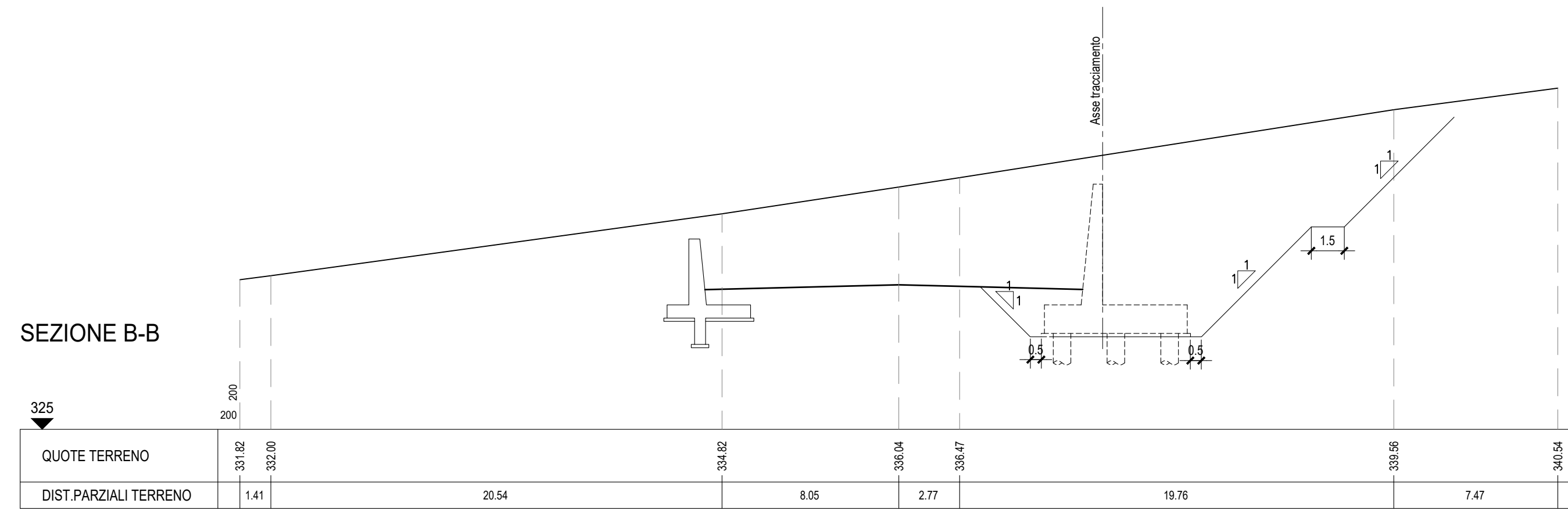
PIANTA SCAVI - Scala 1:200



SEZIONE A-A - Scala 1:200



SEZIONE B-B - Scala 1:200



**ASSE VIARIO MARCHE-UMBRIA  
E QUADRILATERO DI PENETRAZIONE INTERNA  
MAXI LOTTO 2**

LAVORI DI COMPLETAMENTO DELLA DIRETTRICE PERUGIA ANCONA:  
SS. 318 DI "VALFABBRICA", TRATTO PIANELLO - VALFABBRICA  
SS. 76 "VAL D'ESINO", TRATTI FOSSATO VICO - CANCELLI E ALBACINA - SERRA SAN QUIRICO  
"PEDEMONTANA DELLE MARCHE", TRATTO FABRIANO-MUCCIA-SFERCIA.

**PROGETTO ESECUTIVO**

<b>CONTRAENTE GENERALE:</b> DIRPA 2 s.c.a.r.l.	<i>Il responsabile del Contraente Generale:</i> Ing. Federico Montanari	<i>Il responsabile Integratore delle Prestazioni Specialistiche:</i> Ing. Salvatore Lieto
--	--	--

<b>PROGETTAZIONE:</b> Associazione Temporanea di Imprese Mandatari: PROGIN, LOMBARDI SA, LOMBARDI-REICO, SGAI s.r.l. di E. Forlani & C.
--

RESPONSABILE DELLA PROGETTAZIONE PER L'ATL: Prof. Ing. Antonio Grimaldi GEOLOGO Dot. Geol. Fabrizio Pontoni COORDINATORE DELLA SICUREZZA IN FASE DI PROGETTAZIONE: Ing. Michele Curiale	
--	--

IL RESPONSABILE DEL PROCEDIMENTO: Ing. Iginio Farotti
--

<b>2.1.3 - PEDEMONTANA DELLE MARCHE</b> 3° stralcio funzionale: Castelraimondo nord - Castelraimondo sud 4° stralcio funzionale: Castelraimondo sud - innesto S.S.77 a Muccia <b>OPERE D'ARTE MINORI</b> Opere di sostegno e dreni Muro di controripa in DX dal km 3+535 al km 3+575 - Pianta scavi	<b>SCALA:</b> 1:200 <b>DATA:</b> Settembre 2020
--	--

Codice Unico di Progetto (CUP): <b>F12C03000050021</b>
Codice elaborato: [L][0][7][0][3][2][I][3][E][I][6][M][U][0][0][I][5][T][V][I][0][2][A]
Nome File: 10703213E16M000151V02A

REV.	DATA	DESCRIZIONE	Redatto	Controllato	Approvato
A	Settembre 2020	Emissione a seguito istruttoria ANAS	PROGIN	M. Perrino	S. Lieto
B					A. Grimaldi
C					