PIANTA SCAVI - Scala 1:200

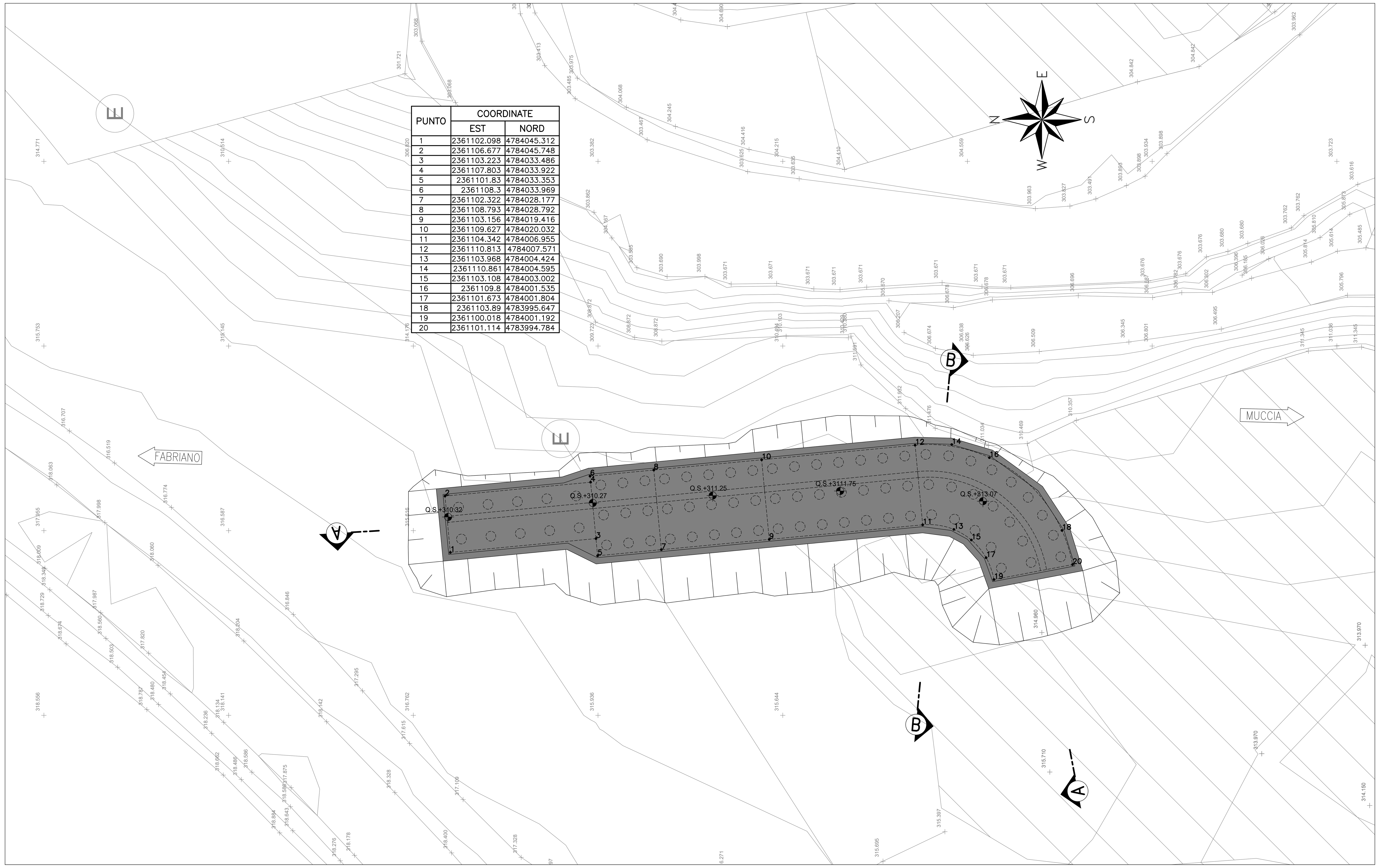

PUNTO	COORDINATE	
	EST	NORD
1	2361102.098	4784045.312
2	2361106.677	4784045.748
3	2361103.223	4784033.486
4	2361107.803	4784033.922
5	2361101.83	4784033.353
6	2361108.3	4784033.969
7	2361102.322	4784028.177
8	2361108.793	4784028.792
9	2361103.156	4784019.416
10	2361109.627	4784020.032
11	2361104.342	4784006.955
12	2361110.813	4784007.571
13	2361103.968	4784004.424
14	2361110.861	4784004.595
15	2361103.108	4784003.002
16	2361109.8	4784001.535
17	2361101.673	4784001.804
18	2361103.89	4783995.647
19	2361100.018	4784001.192
20	2361101.114	4783994.784

PLANIMETRIA-Scala 1:1000

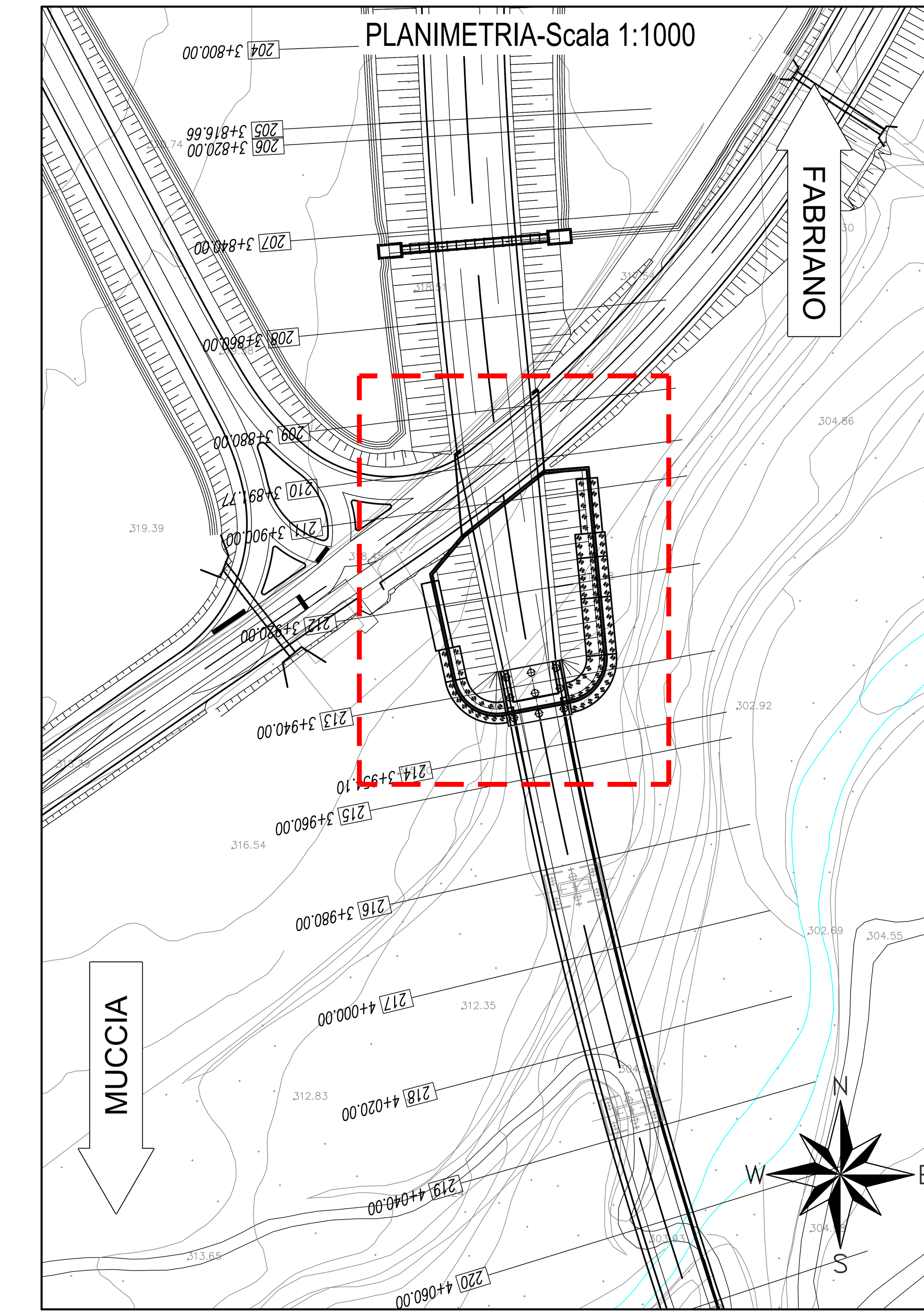

SEZIONE A-A - Scala 1:200

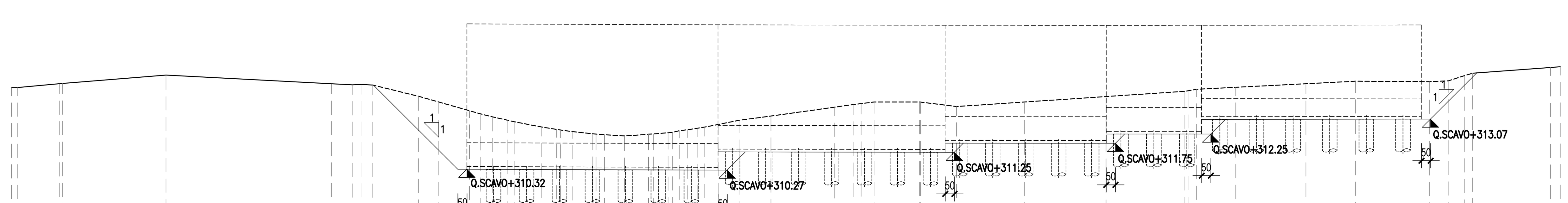

SEZIONE A-A

300 200

DISTANZE PARZIALI	0.34 2.29 0.15 5.65 9.03 1.14 0.53 0.6 2.49 1.12 1.67 0.62 0.65 0.29 0.24 0.35 1.48 0.84 0.22 0.66 1.09 0.18 0.46 0.4 0.46 0.46 0.85 0.27 0.8 0.25 0.37 0.45 0.52 0.41 0.73 1.14 1.74 3.48 1.04 0.4 0.71 2.49 0.05 1.95 3.7 4.46 4.3 0.22 0.42 2.14 3.83 2.71 4.04 1.02 0.88 0.45 4.26 0.53
QUOTE	314.79 314.79 315 315.02 315.48 315 314.94 314.96 314.93 314.32 314 313.52 313.35 313.19 313.12 313 312.92 312.64 312.5 312.47 312.38 312.26 312.24 312.21 312.16 312.14 312.17 312.24 312.25 312.32 312.34 312.43 312.48 312.56 312.63 312.77 313 313.23 313.72 313.86 313.91 314 314 313.99 313.75 314 314.3 314.59 314.62 314.7 314.8 315 315.14 315.11 315.16 315.44 315.58 315.89 315.93

SEZIONE B-B - Scala 1:200

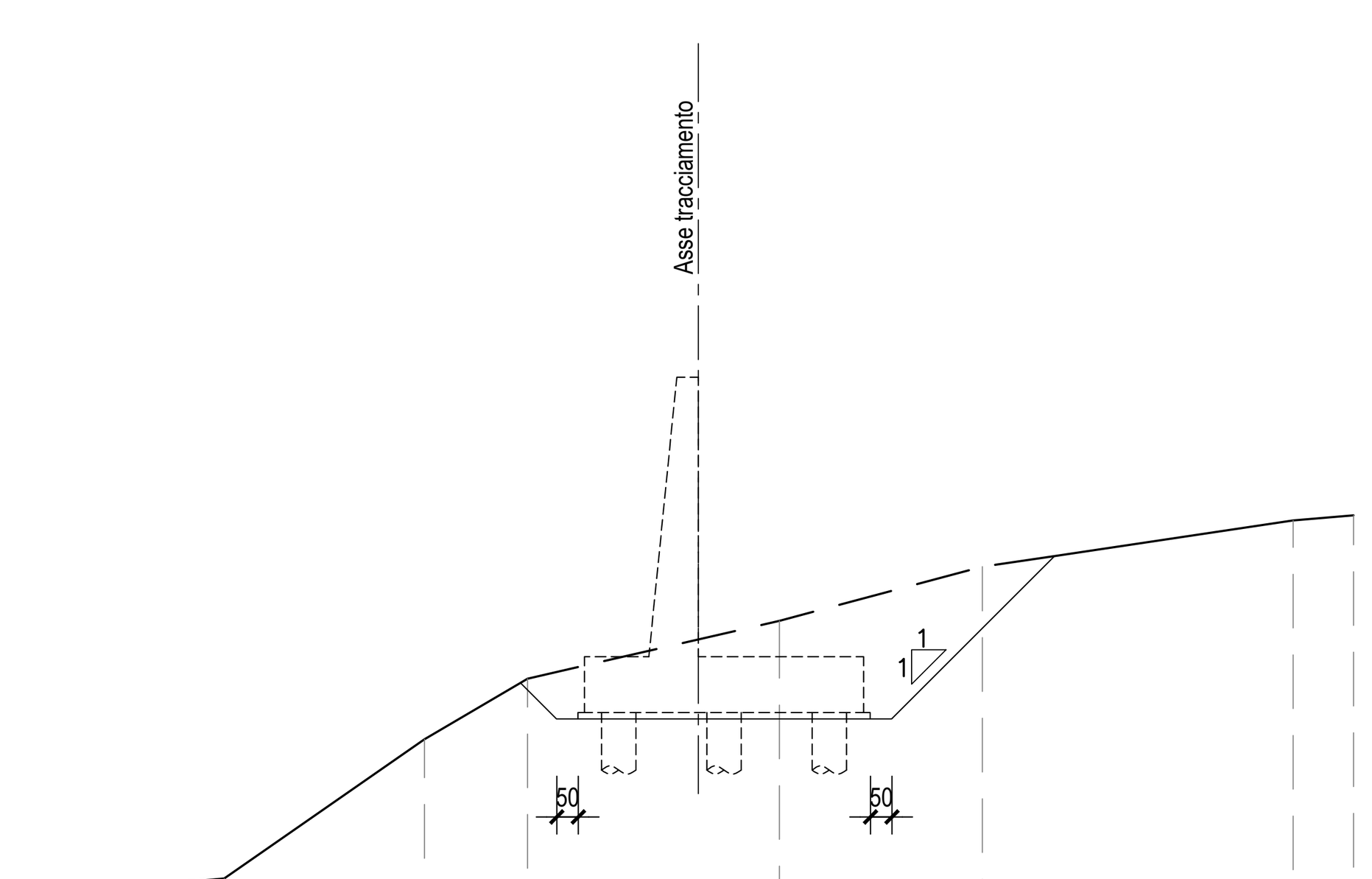

SEZIONE B-B

300 200

QUOTE TERRENO	306.09 306.31 306.40 306.67 309.91 311.32 312.66 313.92 315.00 315.12
DIST.PARZIALI TERRENO	0.63 2.93 4.66 2.40 5.86 4.73 7.23 1.40

QUADRILATERO Marche Umbria S.p.A.

ASSE VIARIO MARCHE-UMBRIA
E QUADRILATERO DI PENETRAZIONE INTERNA
MAXI LOTTO 2

LAVORI DI COMPLETAMENTO DELLA DIRETTRICE PERUGIA ANCONA:
SS. 318 DI "VALFABBRICA", TRATTO PIANELLO -VALFABBRICA
SS. 76 "VAL D'ESINO", TRATTI FOSSATO VICO - CANCELLI E ALBACINA - SERRA SAN QUIRICO
"PEDEMONTANA DELLE MARCHE", TRATTO FABRIANO-MUCCIA-SFERCIA.

PROGETTO ESECUTIVO

CONTRAENTE GENERALE:	*Il responsabile del Contraente Generale:*	*Il responsabile Integrazioni delle Prestazioni Specialistiche:*
DIRPA 2 s.c.a r.l.	Ing. Federico Montanari	Ing. Salvatore Lieto

PROGETTAZIONE: *Associazione Temporanea di Imprese*
Mandataria: PROGETTAZIONE GRANDI INFRASTRUTTURE PROGIN S.p.A. *Mandanti:* LOMBARDI SA INGEGNERI CONSULENTI; LOMBARDI-REICO INGEGNERIA S.r.l.; SGAI s.r.l. di E.Forlani & C. Studio di Ingegneria e Geologia Applicata www.sgai.com

RESPONSABILE DELLA PROGETTAZIONE PER L'A.T.I.
Prof. Ing. Antonio Grimaldi
GEOLOGO
Dott. Geol. Fabrizio Pontoni
COORDINATORE DELLA SICUREZZA IN FASE DI PROGETTAZIONE
Ing. Michele Curiale

Dott. Ing. ANTONIO GRIMALDI ORDINE INGEGNERI ROMA N. 20860
ORDINE DEI GEOLOGI DELLE MARCHE Fabrizio PONTONI Geologo Specialista N. 176 ALBO SEZIONE A
ORDINE DEGLI INGEGNERI DELLA PROVINCIA DI CASERTA Dott. Ing. MICHELE CURIALE N. 1679 "Sez. A" Settori: Civile Ambientale, Industriale, Dell'Informazione

IL RESPONSABILE DEL PROCEDIMENTO
Ing. Iginio Farotti

2.1.3 - PEDEMONTANA DELLE MARCHE
3° stralcio funzionale: Castelraimondo nord - Castelraimondo sud
4° stralcio funzionale: Castelraimondo sud - innesto S.S.77 a Muccia
OPERE D'ARTE MINORI
Opere di sostegno e dreni
Muro di sottoscarpa in SX dal km 3+895 al km 3+945 - Pianta scavi

SCALA: *1:200*
DATA: *Settembre 2020*

Codice Unico di Progetto (CUP) **F12C03000050021**

Codice elaborato: Opera L0703 | Tratto 213 | Settore E | CEE 16 | WBS MU0016 | Id. doc. TVI | N. prog. 02 | Rev. A
Nome File: L0703213E16MU0016TVI02A

REV.	DATA	DESCRIZIONE	Redatto		Controllato	Approvato
A	Settembre 2020	Emissione a seguito istruttoria ANAS	PROGIN	M. Perrino	S. Lieto	A. Grimaldi
B						
C						