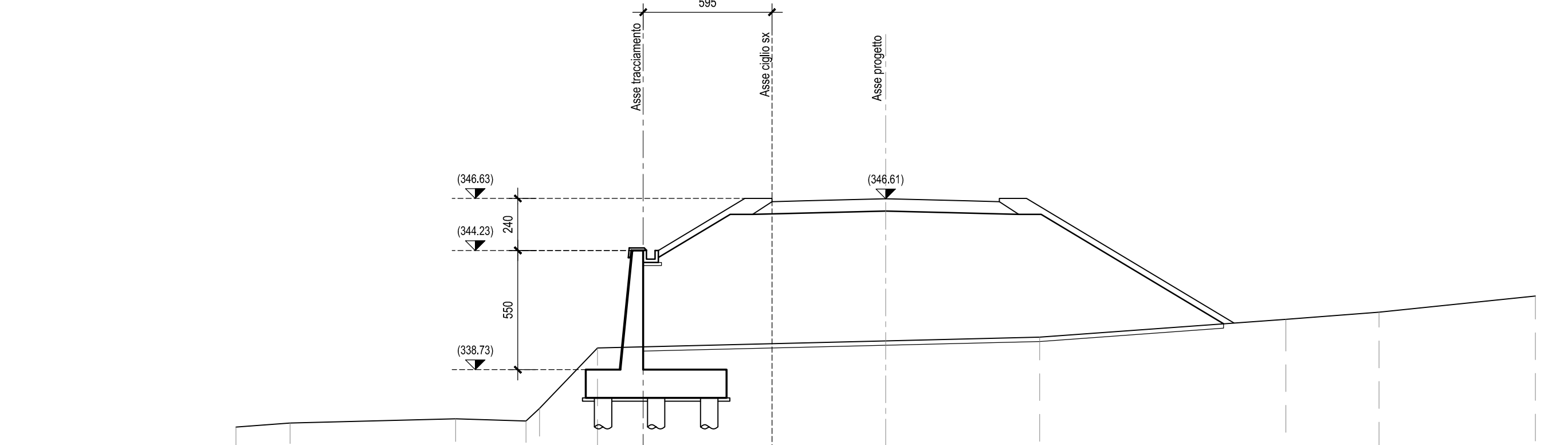


SCALA 1:200

Q.P.F. 330.00

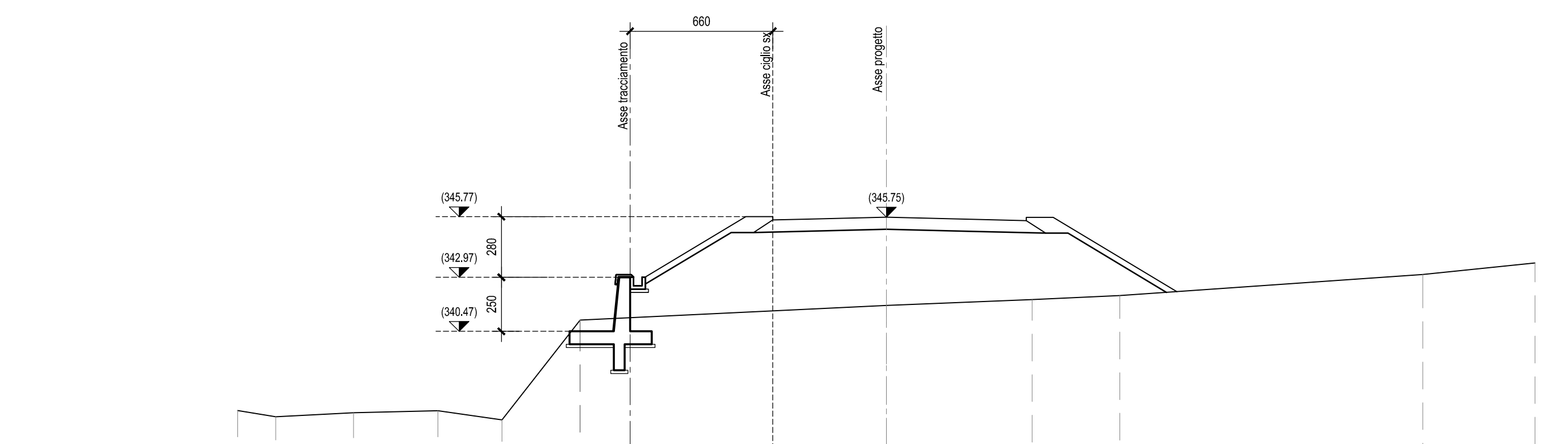
QUOTE TERRENO	330.00	330.00	330.00	330.00	330.00	330.00	330.00	330.00	330.00	330.00	330.00	330.00	330.00	330.00	330.00	330.00	330.00	330.00	330.00	
DIST.PARZIALI TERRENO	3.48	3.21	2.21	0.00	7.52		8.84		2.62	24.72	1.50	3.75	3.75	1.00						
QUOTE PAVIMENTAZIONE																				
DIST.PARZIALI PAV.																				



SCALA 1:200

Q.P.F. 330.00

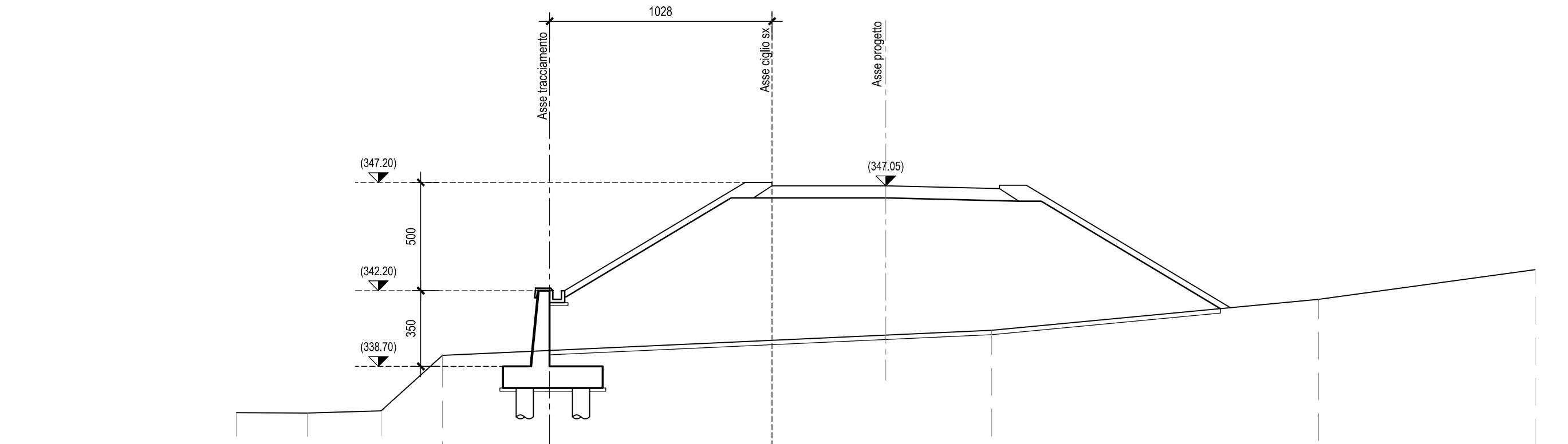
QUOTE TERRENO	330.00	330.00	330.00	330.00	330.00	330.00	330.00	330.00	330.00	330.00	330.00	330.00	330.00	330.00	330.00	330.00	330.00	330.00	330.00	330.00
DIST.PARZIALI TERRENO	2.48	7.85	3.20	2.68		13.31		34.68	34.68	34.68	1.50	3.75	3.75	1.00						
QUOTE PAVIMENTAZIONE																				
DIST.PARZIALI PAV.																				



SCALA 1:200

Q.P.F. 330.00

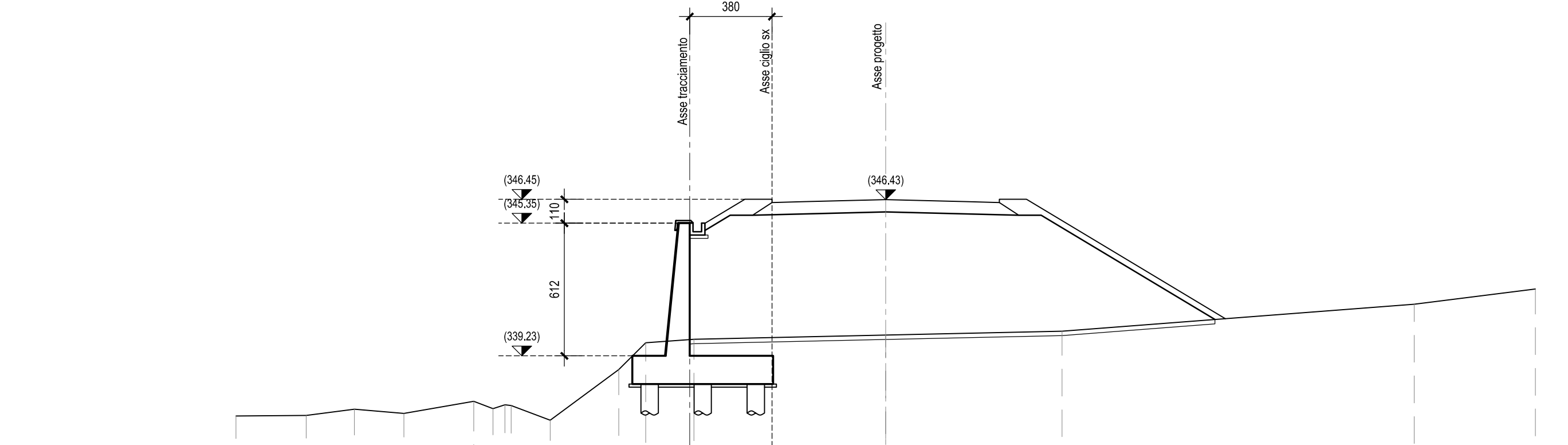
QUOTE TERRENO	330.00	330.00	330.00	330.00	330.00	330.00	330.00	330.00	330.00	330.00	330.00	330.00	330.00	330.00	330.00	330.00	330.00	330.00	330.00	330.00
DIST.PARZIALI TERRENO	1.70	3.81	3.80	2.87	3.80		14.16		34.68	34.68	1.50	3.75	3.75	2.72						
QUOTE PAVIMENTAZIONE																				
DIST.PARZIALI PAV.																				



SCALA 1:200

Q.P.F. 330.00

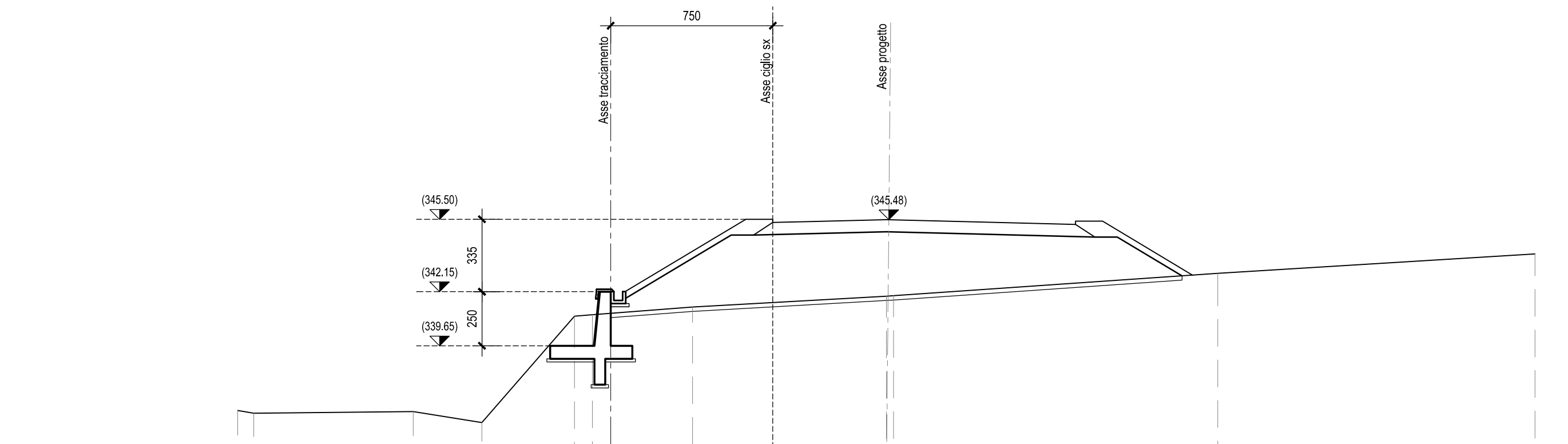
QUOTE TERRENO	330.00	330.00	330.00	330.00	330.00	330.00	330.00	330.00	330.00	330.00	330.00	330.00	330.00	330.00	330.00	330.00	330.00	330.00	330.00	330.00
DIST.PARZIALI TERRENO	3.07	3.41	2.84		20.48		34.14		4.90	34.03										
QUOTE PAVIMENTAZIONE																				
DIST.PARZIALI PAV.																				



SCALA 1:200

Q.P.F. 330.00

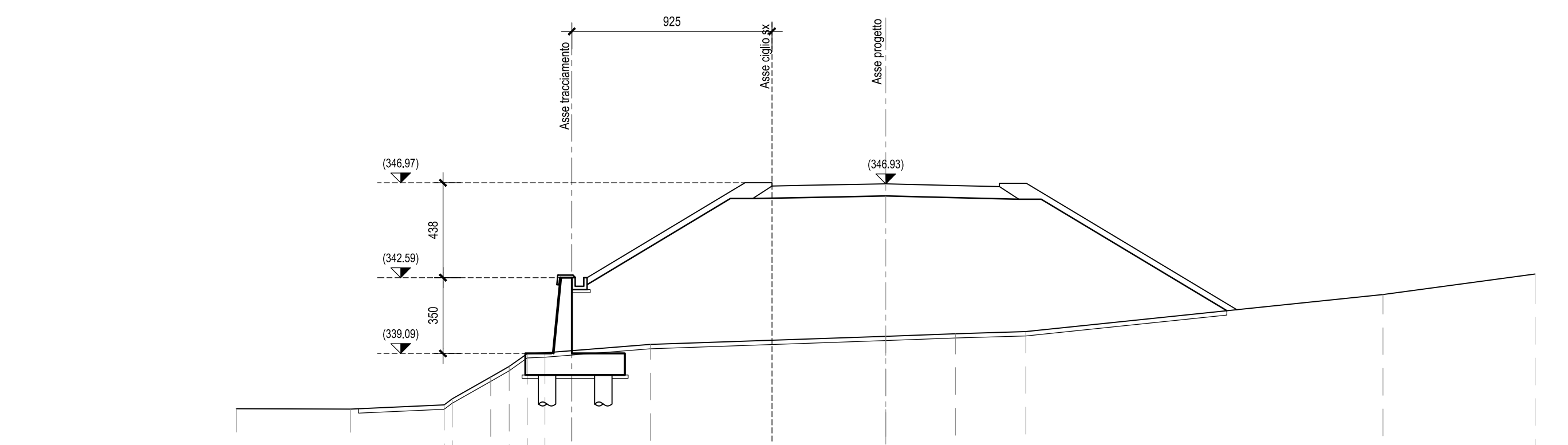
QUOTE TERRENO	330.00	330.00	330.00	330.00	330.00	330.00	330.00	330.00	330.00	330.00	330.00	330.00	330.00	330.00	330.00	330.00	330.00	330.00	330.00	330.00
DIST.PARZIALI TERRENO	3.24	2.23	2.20	3.23		11.91	3.78	1.24	2.23	33.69										
QUOTE PAVIMENTAZIONE																				
DIST.PARZIALI PAV.																				



SCALA 1:200

Q.P.F. 330.00

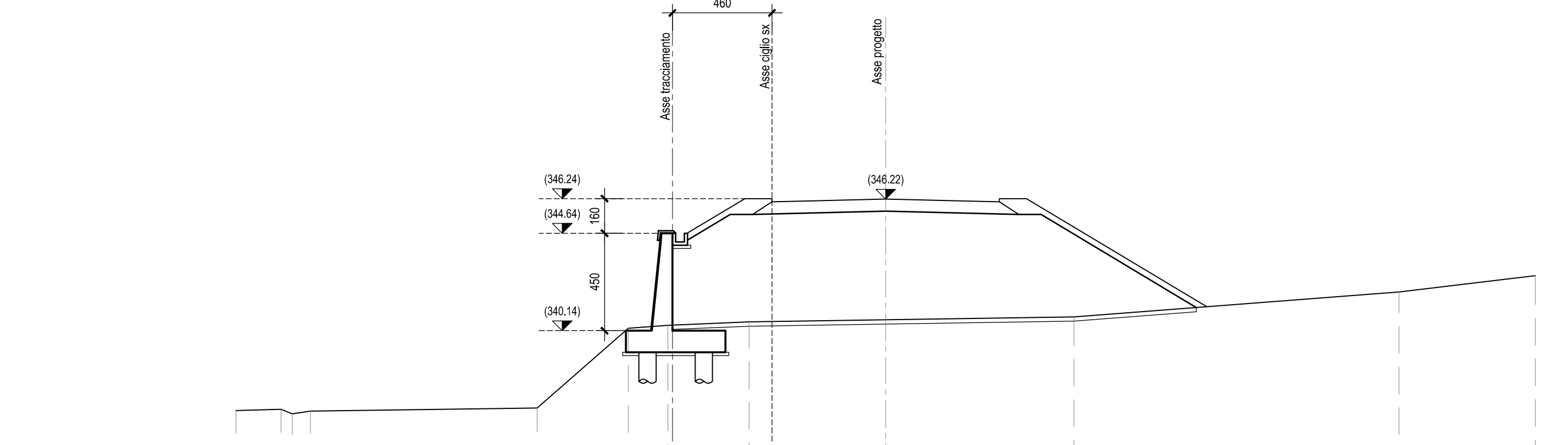
QUOTE TERRENO	330.00	330.00	330.00	330.00	330.00	330.00	330.00	330.00	330.00	330.00	330.00	330.00	330.00	330.00	330.00	330.00	330.00	330.00	330.00	330.00
DIST.PARZIALI TERRENO	1.17	7.37	3.17	4.29		4.83		34.14	34.14	34.14	1.50	3.75	3.75	9.00						
QUOTE PAVIMENTAZIONE																				
DIST.PARZIALI PAV.																				



SCALA 1:200

Q.P.F. 330.00

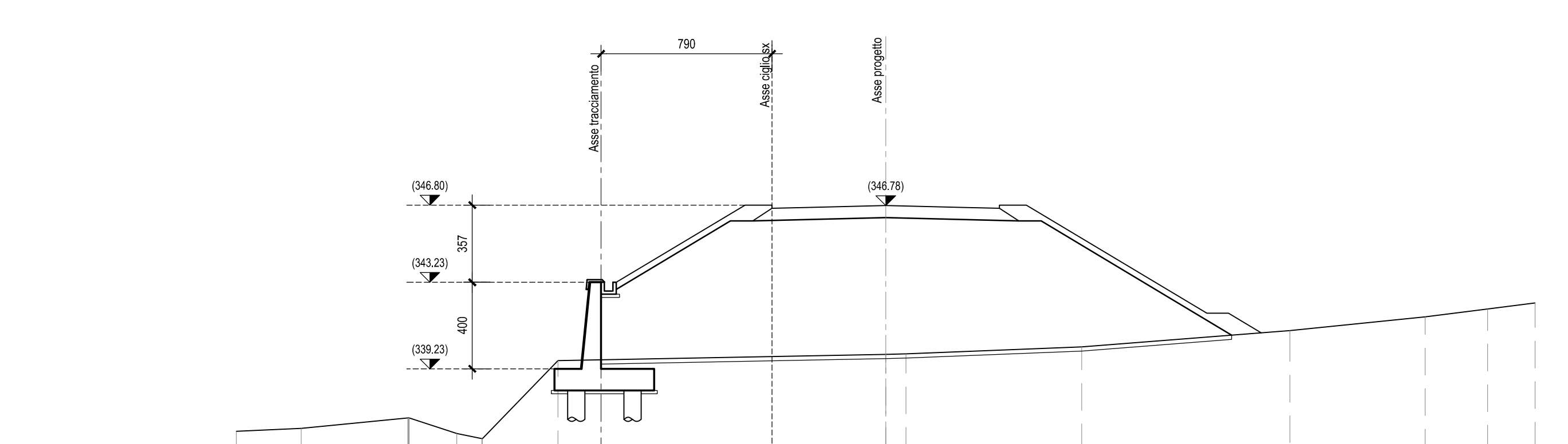
QUOTE TERRENO	330.00	330.00	330.00	330.00	330.00	330.00	330.00	330.00	330.00	330.00	330.00	330.00	330.00	330.00	330.00	330.00	330.00	330.00	330.00	330.00
DIST.PARZIALI TERRENO	5.28	4.32	4.79	1.79	33.00		4.88		10.88	33.00										
QUOTE PAVIMENTAZIONE																				
DIST.PARZIALI PAV.																				



SCALA 1:200

Q.P.F. 330.00

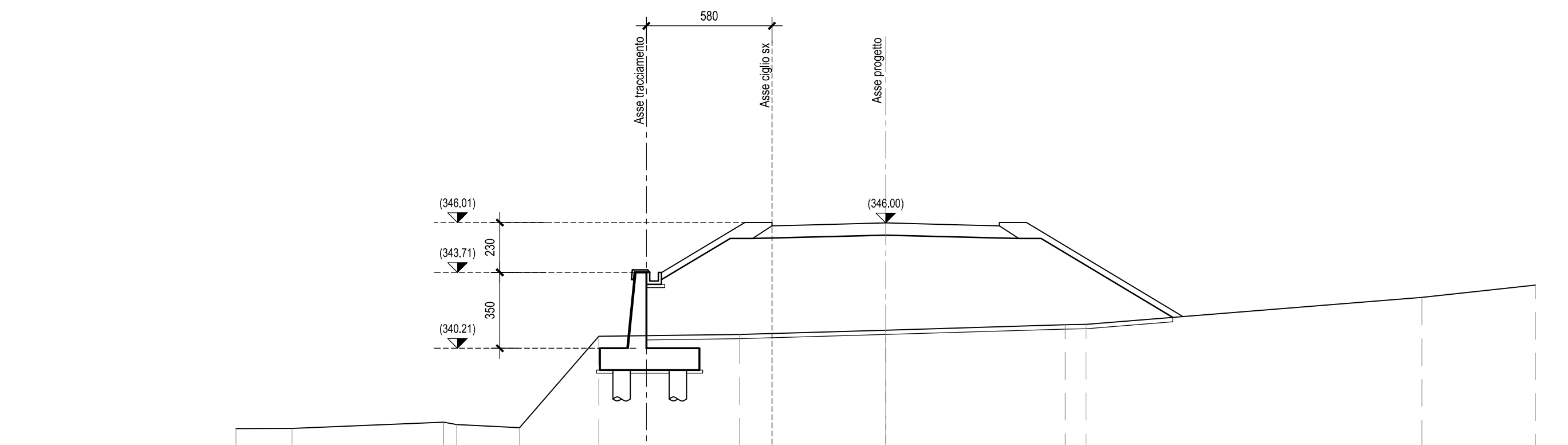
QUOTE TERRENO	330.00	330.00	330.00	330.00	330.00	330.00	330.00	330.00	330.00	330.00	330.00	330.00	330.00	330.00	330.00	330.00	330.00	330.00	330.00	330.00
DIST.PARZIALI TERRENO	2.20	15.48		4.20	1.83	3.75		6.27	34.68											
QUOTE PAVIMENTAZIONE																				
DIST.PARZIALI PAV.																				



SCALA 1:200

Q.P.F. 330.00

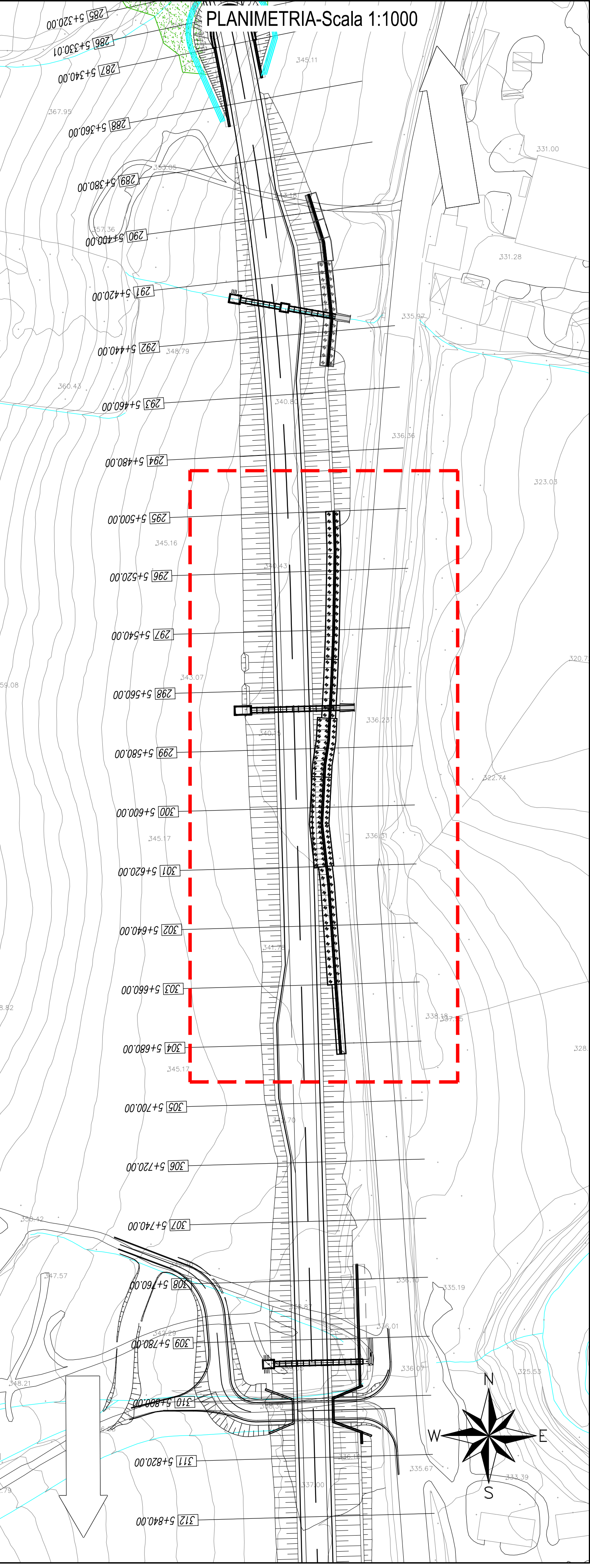
QUOTE TERRENO	330.00	330.00	330.00	330.00	330.00	330.00	330.00	330.00	330.00	330.00	330.00	330.00	330.00	330.00	330.00	330.00	330.00	330.00	330.00	330.00
DIST.PARZIALI TERRENO	2.89	4.83	2.21	1.15	3.49		15.15		34.68	34.68										
QUOTE PAVIMENTAZIONE																				
DIST.PARZIALI PAV.																				



SCALA 1:200

Q.P.F. 330.00

QUOTE TERRENO	330.00	330.00	330.00	330.00	330.00	330.00	330.00	330.00	330.00	330.00	330.00	330.00	330.00	330.00	330.00	330.00	330.00	330.00	330.00	330.00
DIST.PARZIALI TERRENO	2.89	7.00	2.16	3.06		6.90		6.75	34.68											
QUOTE PAVIMENTAZIONE																				
DIST.PARZIALI PAV.																				



QUADRILATERO
Marche Umbria S.p.A.

ASSE VIARIO MARCHE-UMBRIA
E QUADRILATERO DI PENETRAZIONE INTERNA
MAXI LOTTO 2

LAVORI DI COMPLETAMENTO DELLA DIRETTRICE PERUGIA ANCONA:
SS. 118 DI "VAL FABBRICA", TRATTO PANELLO-VALL FABBRICA
SS. 76 "VAL D'ESINO", TRATTI FOSSATO VICO - CANCELLI E ALBACINA - SERRA SAN QUIRICO
"PEDEMONTANA DELLE MARCHE", TRATTO FABBIANO-MUCCIA-SFERCIA.

PROGETTO ESECUTIVO

CONTRAENTE GENERALE:	<i>Il responsabile del Contratto Generale:</i>	<i>Il responsabile Integrativo delle</i>	<i>Previsioni Spaziali/iche:</i>
DIRPA 2 S.C.A.R.L.	Ing. Federico Montanari	Ing. Salvatore Lieto	

PROGETTAZIONE: Associazione Temporanea di Imprese

Mandatari: **PROGIN**, **LOMBARDI SA**, **LOMBARDI-REICO**, **SGAI & P.**, **DI E. PARTINI & C.**

RESPONSABILE DELLA PROGETTAZIONE:

Prof. Ing. Antonio Grimaldi
Dott. Geo. Fabrizio Pontoni
COORDINATORE DELLA SICUREZZA IN FASE DI PROGETTAZIONE
Ing. Michele Curiale

IL RESPONSABILE DEL PROCEDIMENTO:

Ing. Igitio Facetti

2.1.3 - PEDEMONTANA DELLE MARCHE
3° stralcio funzionale: Castelraimondo nord - Castelraimondo sud
4° stralcio funzionale: Castelraimondo sud - innesto S.S.77 a Muccia
Opere di sostegno e dreni
Muro di sottoscarpa in SX dal km 5+500 al km 5+684
Sezioni trasversali

SCALA: 1:200
DATA: Marzo 2020

Codice Unico di Progetto (CUP): F12C03000050021

Codice elaborato: L 0 1 7 2 3 2 7 3 1 8 M U 0 2 3 7 V 7 0 2 1 A

REV.	DATA	DESCRIZIONE	Redatto	Controllato	Approvato
A	Marzo 2020	Emissione PE	PROGIN	M. Perrino	S. Lieto
B					
C					