## PIANTA FONDAZIONI-Scala 1:200

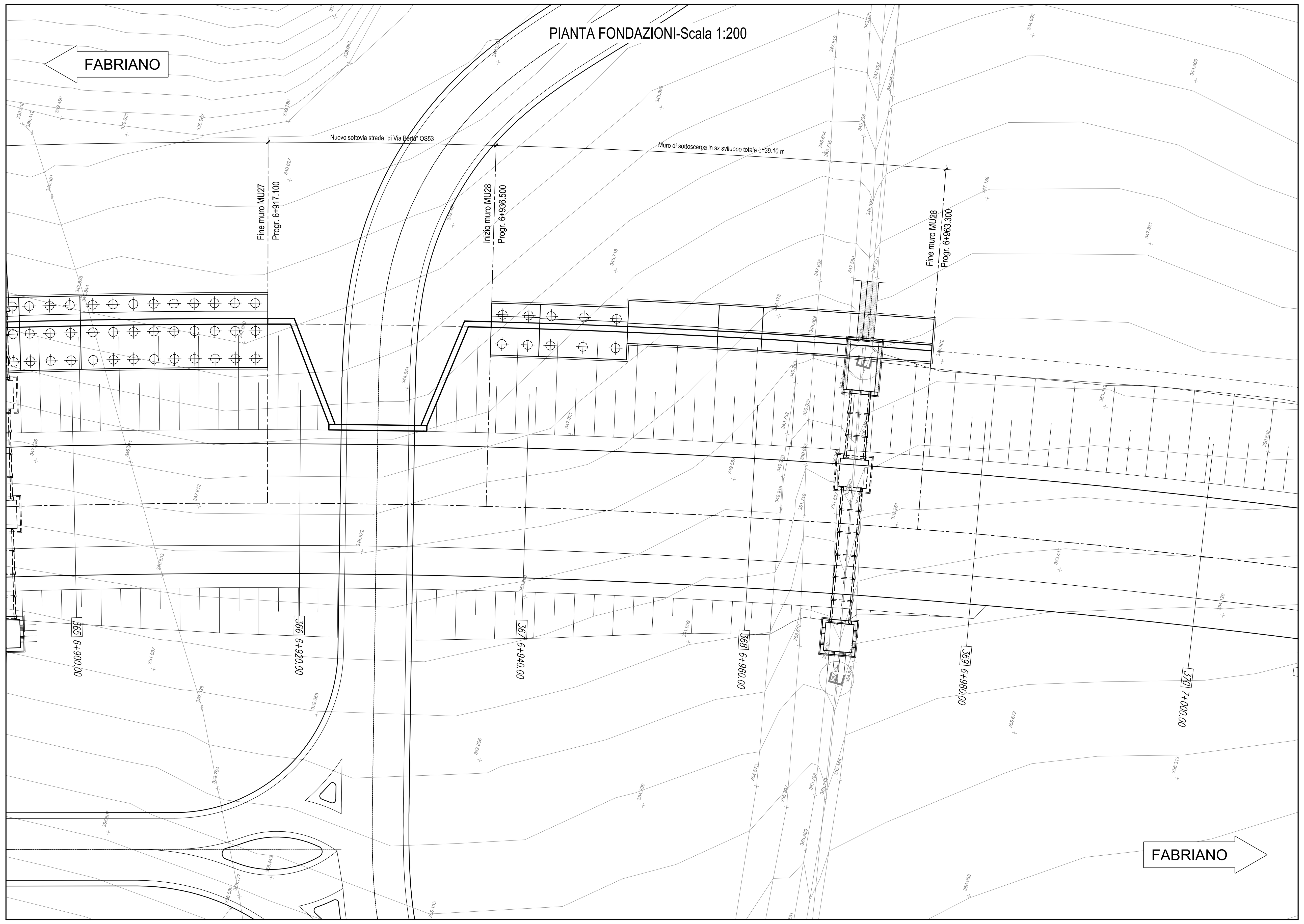


## PROFILO LONGITUDINALE-Scala 1:200

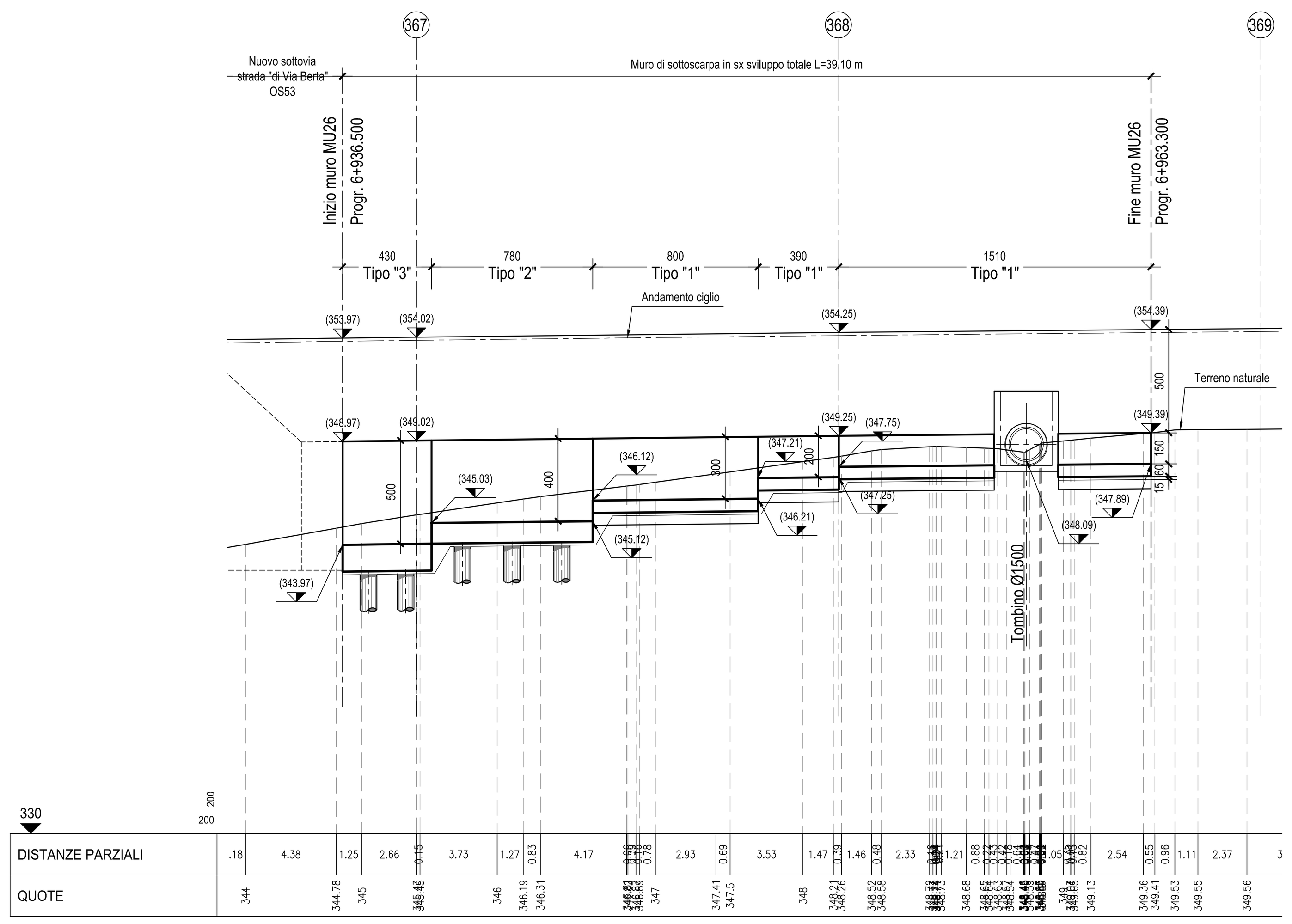


SEZIONE N. : 367
Q. PROGETTO : 353.611
DIST.PROG. : 6+940.00

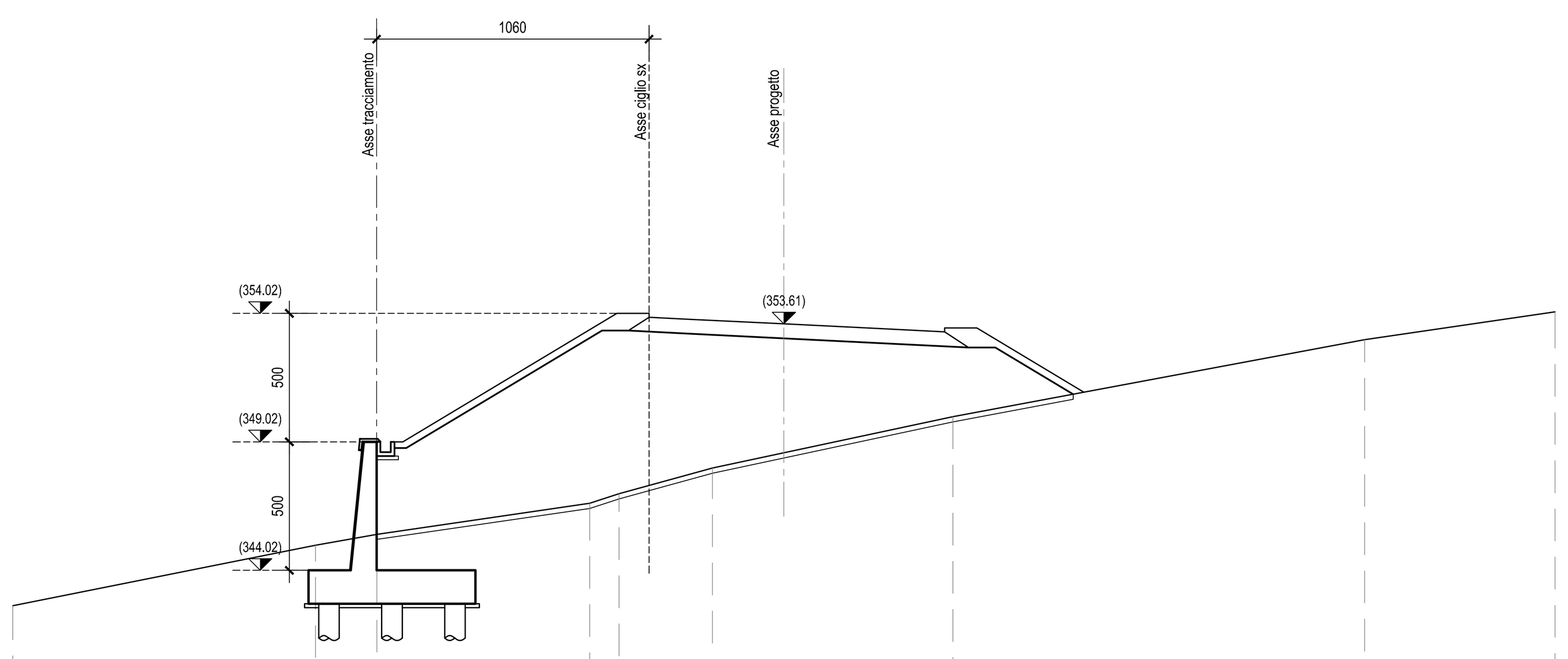


SCALA 1:200

Q.RIF. 330.00

| | | | | | | | | | | |
|---|---|---|---|---|---|---|---|---|---|---|
| QUOTE TERRENO | 342.65 | 345.00 | 345.42 | 346.63 | 347.00 | 348.00 | 348.59 | 350.00 | 353.00 | 354.08 |
| DIST.PARZIALI TERRENO | 11.78 | 2.38 | 8.28 | 1.15 | 3.63 | 2.78 | 6.58 | 16.02 | 7.41 | |
| QUOTE PAVIMETAZIONE | 353.87 | 353.80 | 353.61 | 353.43 | 353.30 | | | | | |
| DIST.PARZIALI PAV. | 1.50 | 3.75 | 3.75 | 2.50 | | | | | | |

SEZIONE N. : 368
Q. PROGETTO : 353.838
DIST.PROG. : 6+960.00

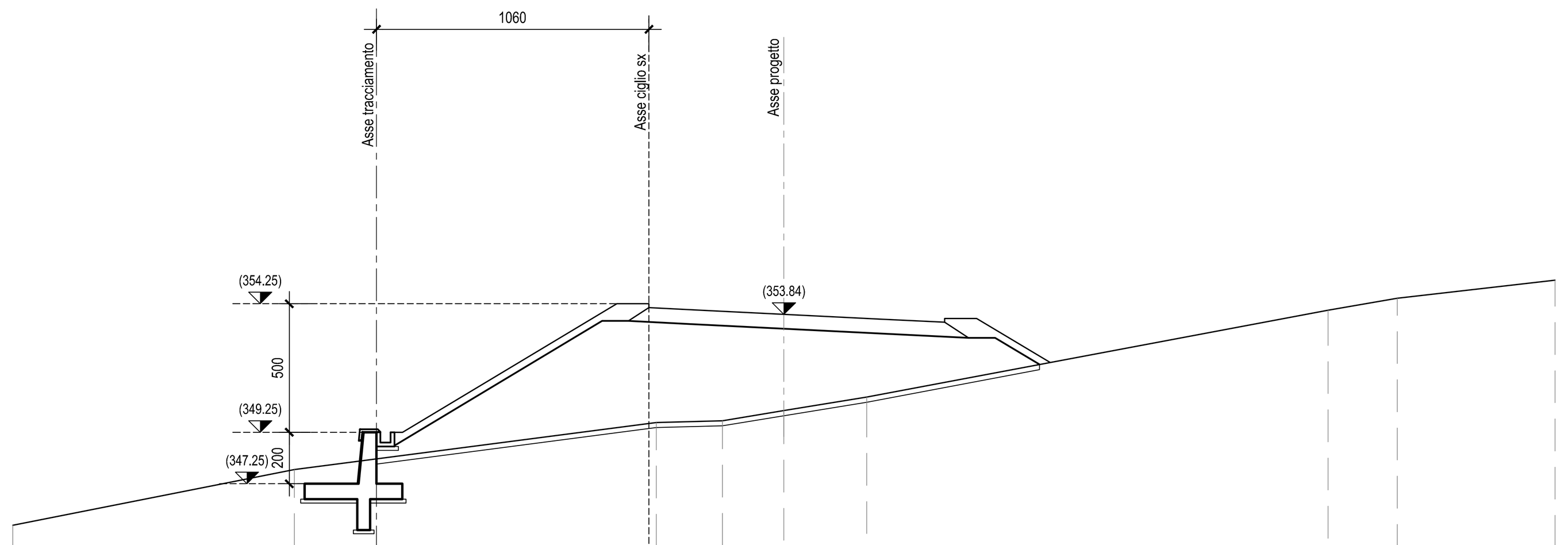


SCALA 1:200

Q.RIF. 330.00

| | | | | | | | | | |
|---|---|---|---|---|---|---|---|---|---|
| QUOTE TERRENO | 345.63 | 347.80 | 349.63 | 349.70 | 350.09 | 350.62 | 354.00 | 354.46 | 355.17 |
| DIST.PARZIALI TERRENO | 10.96 | 14.08 | 2.58 | 2.39 | 3.22 | 17.95 | 2.70 | 6.13 | |
| QUOTE PAVIMETAZIONE | 354.10 | 354.02 | 353.84 | 353.65 | 353.53 | | | | |
| DIST.PARZIALI PAV. | 1.50 | 3.75 | 3.75 | 2.50 | | | | | |

## PLANIMETRIA-Scala 1:1000

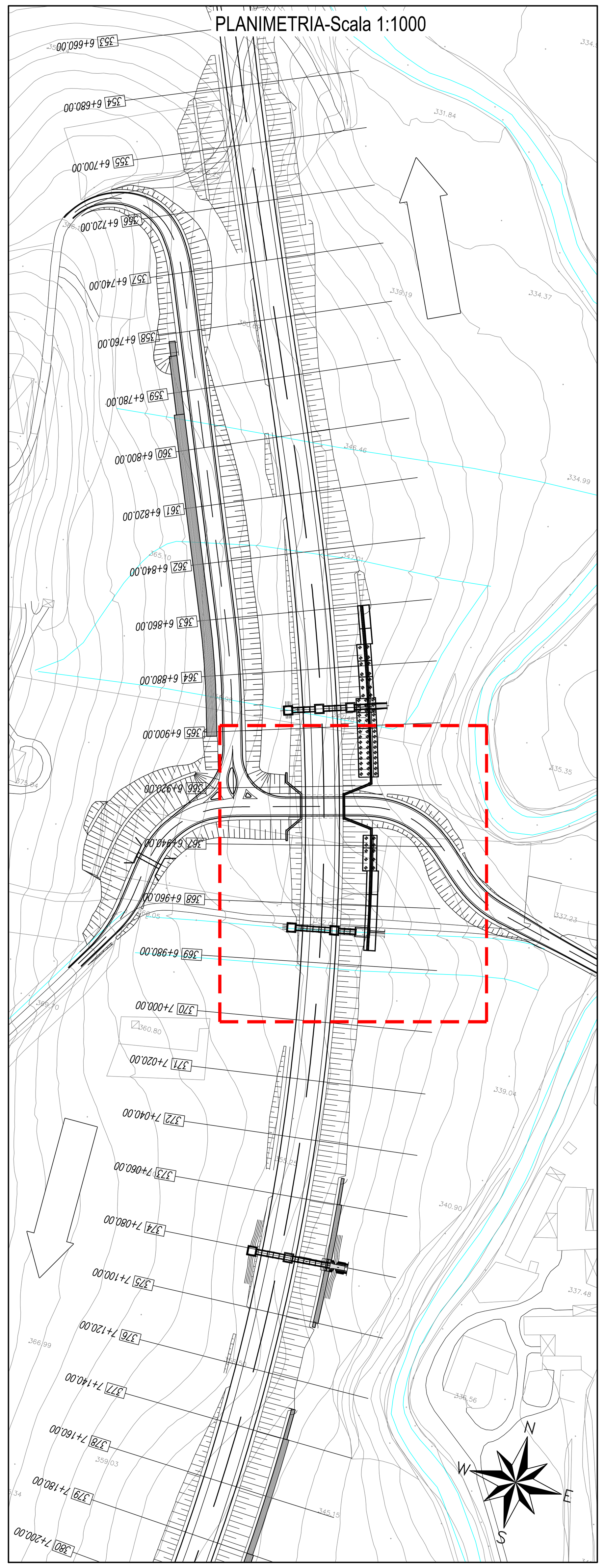


QUADRILATERO Marche Umbria S.p.A.

# ASSE VIARIO MARCHE-UMBRIA
# E QUADRILATERO DI PENETRAZIONE INTERNA
# MAXI LOTTO 2

LAVORI DI COMPLETAMENTO DELLA DIRETTRICE PERUGIA ANCONA:
SS. 318 DI "VALFABBRICA", TRATTO PIANELLO -VALFABBRICA
SS. 76 "VAL D'ESINO", TRATTI FOSSATO VICO - CANCELLI E ALBACINA - SERRA SAN QUIRICO
"PEDEMONTANA DELLE MARCHE", TRATTO FABRIANO-MUCCIA-SFERCIA.

## PROGETTO ESECUTIVO

| CONTRAENTE GENERALE: | Il responsabile del Contraente Generale: | Il responsabile Integrazioni delle Prestazioni Specialistiche: |
|---|---|---|
| DIRPA 2 s.c.a r.l. | Ing. Federico Montanari | Ing. Salvatore Lieto |

**PROGETTAZIONE:** *Associazione Temporanea di Imprese*

*Mandataria:* PROGETTAZIONE GRANDI INFRASTRUTTURE PROGIN S.p.A.
*Mandanti:* LOMBARDI SA INGEGNERI CONSULENTI; LOMBARDI-REICO INGEGNERIA S.r.l.; SGAI s.r.l. di E.Forlani & C. Studio di Ingegneria e Geologia Applicata www.sgai.com

RESPONSABILE DELLA PROGETTAZIONE PER L'A.T.I.
Prof. Ing. Antonio Grimaldi

GEOLOGO
Dott. Geol. Fabrizio Pontoni

COORDINATORE DELLA SICUREZZA IN FASE DI PROGETTAZIONE
Ing. Michele Curiale

IL RESPONSABILE DEL PROCEDIMENTO
Ing. Iginio Farotti

**2.1.3 - PEDEMONTANA DELLE MARCHE**
**3° stralcio funzionale: Castelraimondo nord - Castelraimondo sud**
**4° stralcio funzionale: Castelraimondo sud - innesto S.S.77 a Muccia**
*Opere di sostegno e dreni*
*Muro di sottoscarpa in SX dal km 6+937 al km 6+963*
*Pianta, profilo e sezioni trasversali*

*SCALA:* 1:200

*DATA:* Marzo 2020

Codice Unico di Progetto (CUP) **F12C03000050021**

Codice elaborato: L0703 213 E 16 MU0026 TVI 01 A
(Opera / Tratto / Settore / CEE / WBS / Id. doc. / N. prog. / Rev.)

Nome File: L0703213E16MU0026TVI01A

| REV. | DATA | DESCRIZIONE | Redatto | | Controllato | Approvato |
|---|---|---|---|---|---|---|
| A | Marzo 2020 | Emissione PE | PROGIN | M. Perrino | S. Lieto | A. Grimaldi |
| B | | | | | | |
| C | | | | | | |