PIANTA FONDAZIONI-Scala 1:200

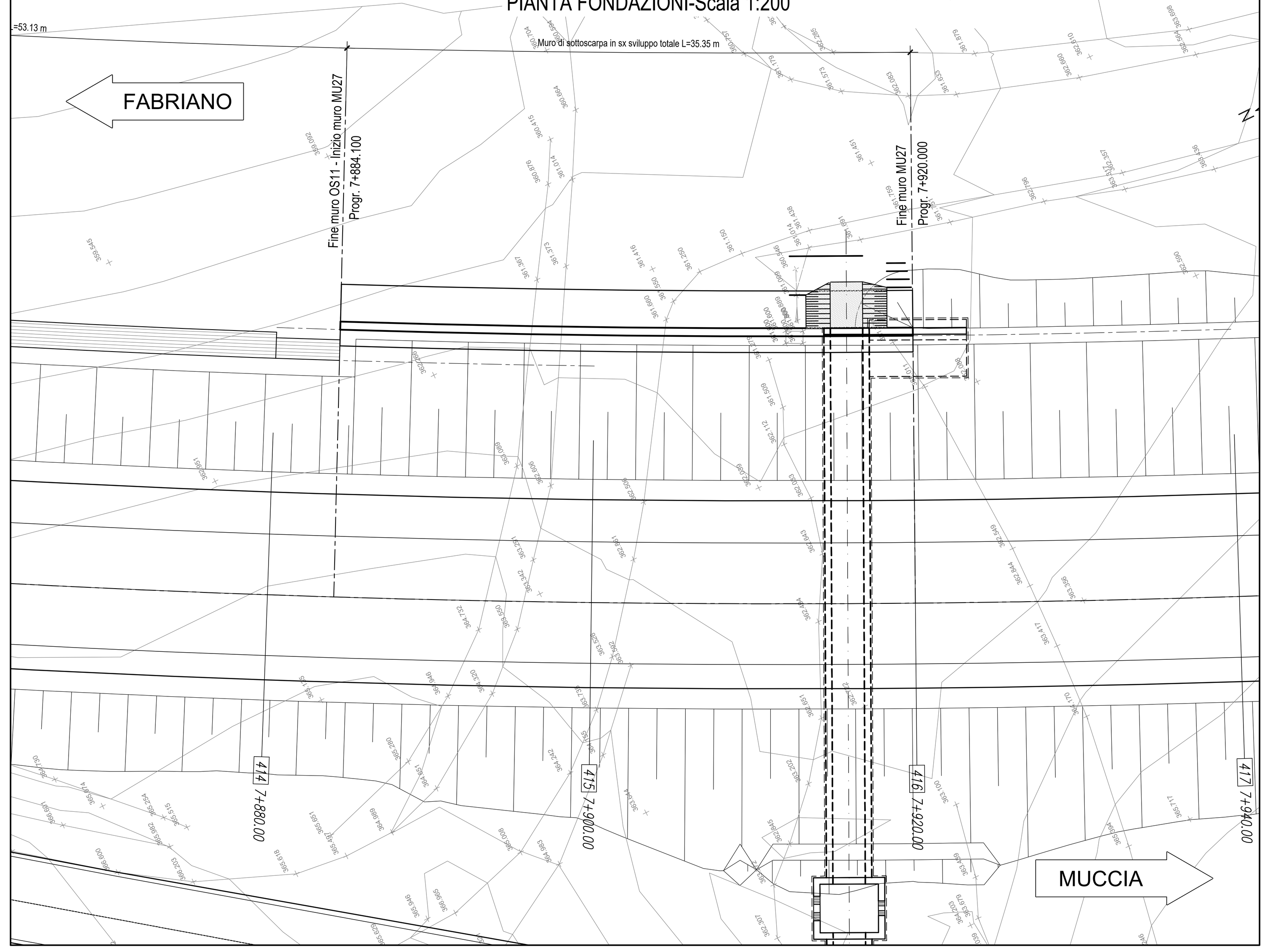

PROFILO LONGITUDINALE-Scala 1:200

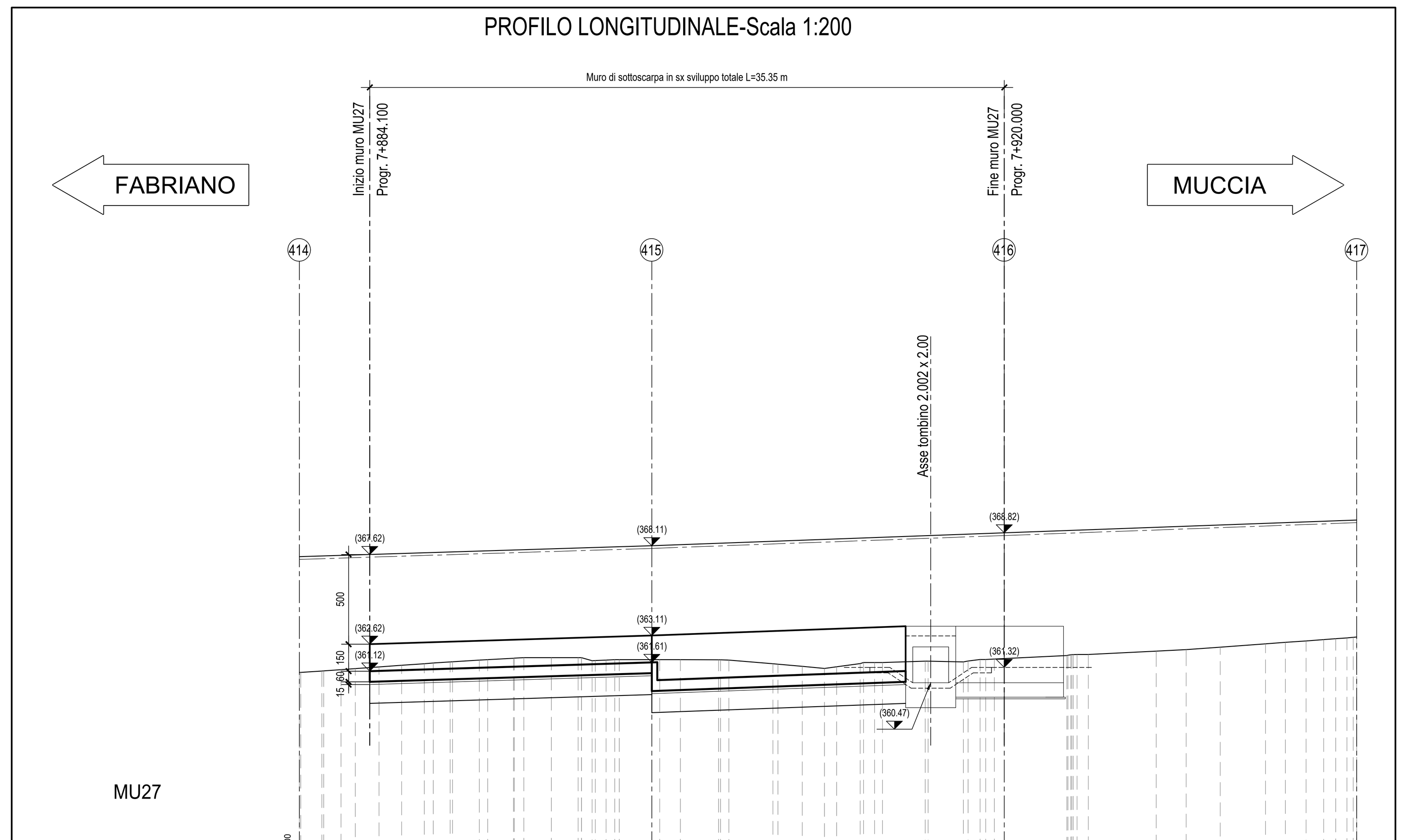

MU27

350

DISTANZE PARZIALI	0.07, 1.18, 0.11, 0.96, 0.79, 1.32, 1.26, 1.26, 0.5, 0.94, 0.14, 1.49, 0.46, 1.44, 0.05, 0.53, 1.53, 1.49, [illegible], 0.6, 0.49, 0.25, 2.26, 1.15, 2.13, 0.11, 0.47, 2.46, 0.28, 1.35, 1.24, 0.68, 1.31, 0.19, 0.61, 0.45, 2.38, 0.16, 1.96, 0.26, 0.67, 0.31, 0.49, 4.04, [illegible], 0.62, 3.79, 1.67, 1.9, 2.52, 1.1, 1.16, 0.98, 0.66, 0.63, 0.15, 0.19
QUOTE	361.04, 361.05, 361.13, 361.13, 361.2, 361.26, 361.35, 361.44, 361.53, 361.57, 361.64, 361.64, 361.73, 361.76, 361.84, 361.84, 361.87, 361.87, 361.87, 361.87, 361.7, 361.7, 361.73, 361.76, 361.78, 361.76, 361.76, 361.75, 361.79, 361.74, 361.53, 361.5, 361.39, 361.27, 361.36, 361.54, 361.5, 361.6, 361.6, 361.67, 361.68, 361.63, 361.68, 361.76, 361.77, 361.79, [illegible], 362.05, 362.05, 362.24, 362.32, 362.46, 362.64, 362.72, 362.8, 362.87, 362.92, 362.97, [illegible], 363.02

SEZIONE N. : 415
Q. PROGETTO : 368.343
DIST.PROG. : 7+900.00

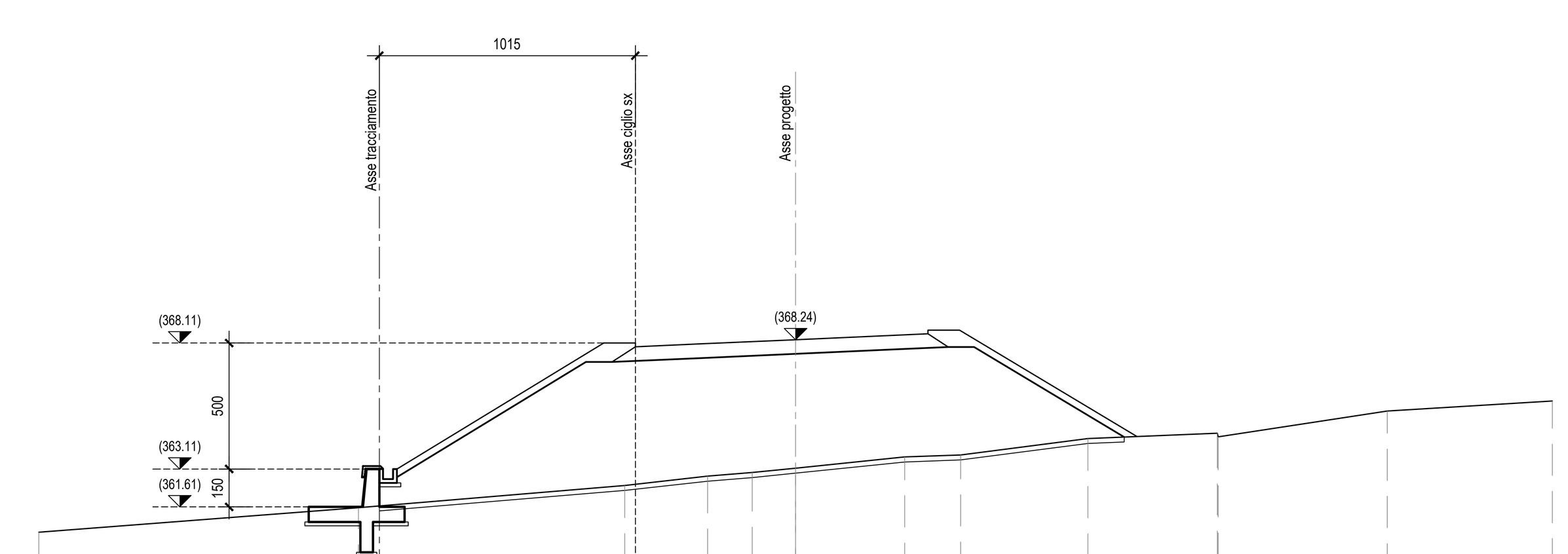

SCALA 1:200

Q.RIF. 349.90

QUOTE TERRENO	360.70, 361.68, 362.56, 362.93, 363.08, 363.25, 363.69, 363.77, 364.42, 364.63, 364.49, 365.52, 365.91
DIST.PARZIALI TERRENO	12.67, 10.55, 3.29, 1.77, 1.71, 4.33, 2.22, 5.05, 5.13, 6.71, 6.54
QUOTE PAVIMETAZIONE	368.06, 368.18, 368.34, 368.51, 368.57
DIST.PARZIALI PAV.	2.60, 3.75, 3.75, 1.50

SEZIONE N. : 416
Q. PROGETTO : 369.060
DIST.PROG. : 7+920.00

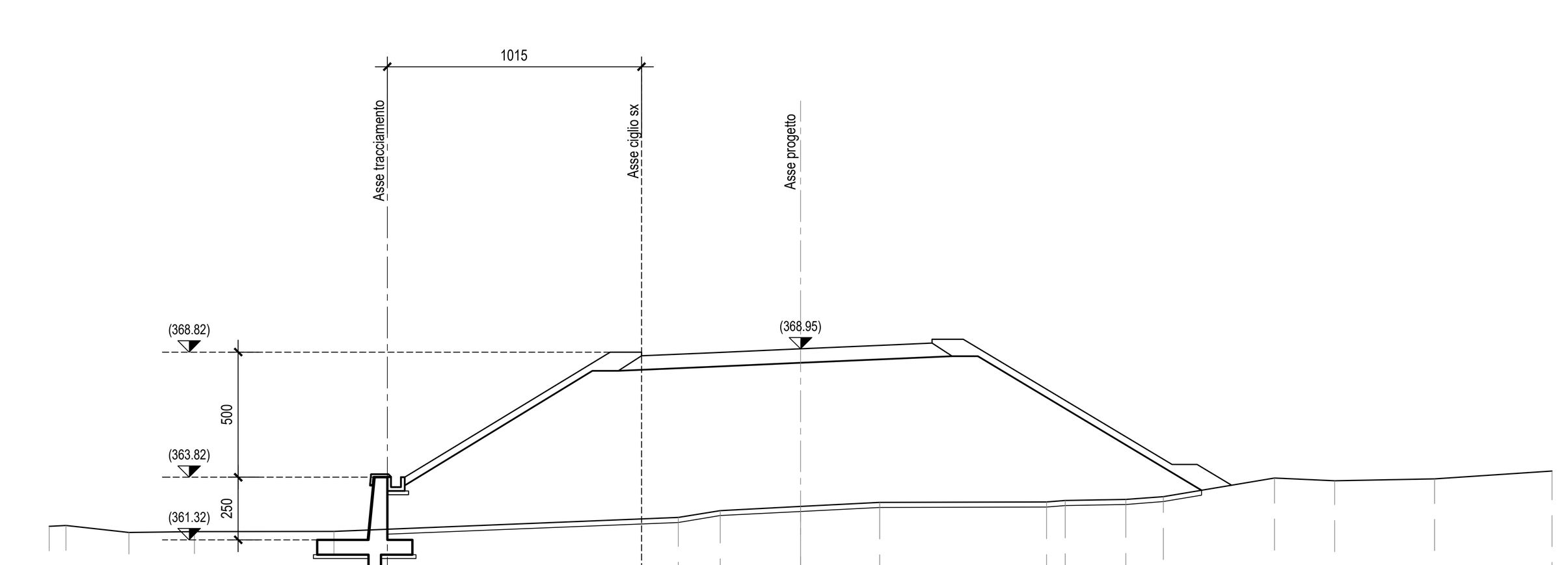

SCALA 1:200

Q.RIF. 349.90

QUOTE TERRENO	361.97, 362.00, 361.72, 361.76, 361.76, 362.32, 362.60, 362.76, 362.92, 362.94, 363.00, 363.04, 363.15, 363.90, 363.78, 363.86, 364.18
DIST.PARZIALI TERRENO	0.67, 2.51, 2.62, 5.57, 13.75, 1.68, 3.20, 3.16, 6.66, 0.74, 2.42, 1.49, 4.44, 2.41, 3.99, 4.68
QUOTE PAVIMETAZIONE	368.78, 368.89, 369.06, 369.23, 369.29
DIST.PARZIALI PAV.	2.60, 3.75, 3.75, 1.50

PLANIMETRIA-Scala 1:1000

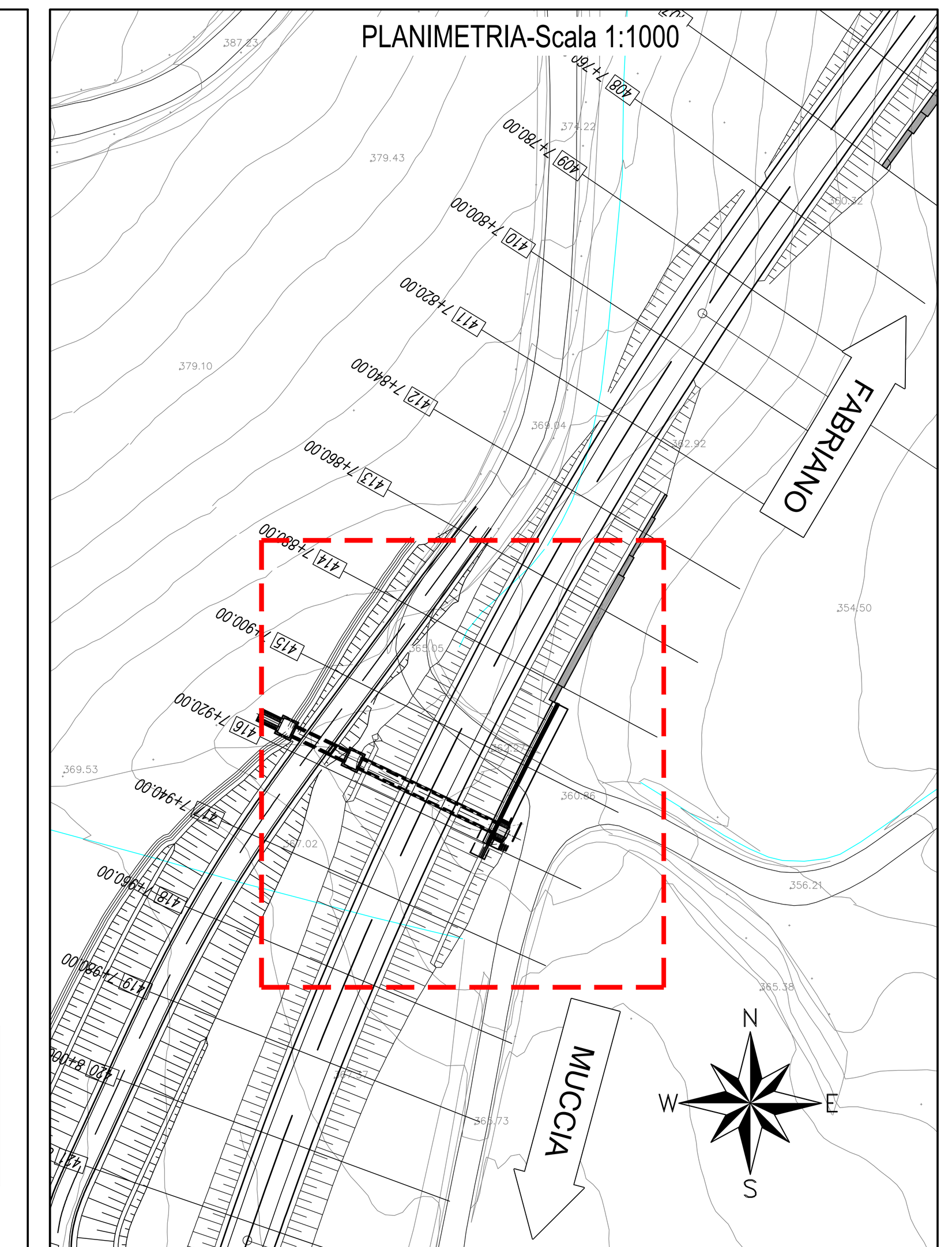

QUADRILATERO Marche Umbria S.p.A.

ASSE VIARIO MARCHE-UMBRIA
E QUADRILATERO DI PENETRAZIONE INTERNA
MAXI LOTTO 2

LAVORI DI COMPLETAMENTO DELLA DIRETTRICE PERUGIA ANCONA:
SS. 318 DI "VALFABBRICA", TRATTO PIANELLO -VALFABBRICA
SS. 76 "VAL D'ESINO", TRATTI FOSSATO VICO - CANCELLI E ALBACINA - SERRA SAN QUIRICO
"PEDEMONTANA DELLE MARCHE", TRATTO FABRIANO-MUCCIA-SFERCIA.

PROGETTO ESECUTIVO

CONTRAENTE GENERALE:	*Il responsabile del Contraente Generale:*	*Il responsabile Integrazioni delle Prestazioni Specialistiche:*
DIRPA 2 s.c.a r.l.	Ing. Federico Montanari	Ing. Salvatore Lieto

***PROGETTAZIONE:** Associazione Temporanea di Imprese*
Mandataria: PROGETTAZIONE GRANDI INFRASTRUTTURE PROGIN S.p.A. *Mandanti:* LOMBARDI SA INGEGNERI CONSULENTI; LOMBARDI-REICO INGEGNERIA S.r.l.; SGAI s.r.l. di E.Forlani & C. Studio di Ingegneria e Geologia Applicata

RESPONSABILE DELLA PROGETTAZIONE PER L'A.T.I.
Prof. Ing. Antonio Grimaldi
GEOLOGO
Dott. Geol. Fabrizio Pontoni
COORDINATORE DELLA SICUREZZA IN FASE DI PROGETTAZIONE
Ing. Michele Curiale

IL RESPONSABILE DEL PROCEDIMENTO
Ing. Iginio Farotti

2.1.3 - PEDEMONTANA DELLE MARCHE
3° stralcio funzionale: Castelraimondo nord - Castelraimondo sud
4° stralcio funzionale: Castelraimondo sud - innesto S.S.77 a Muccia
Opere di sostegno e dreni
Muro di sottoscarpa in SX dal km 7+884 al km 7+920
Pianta, profilo e sezioni trasversali

SCALA: *1:200*
DATA: *Marzo 2020*

Codice Unico di Progetto (CUP) **F12C03000050021**

Codice elaborato: L0703 213 E 16 MU0027 TVI 01 A (Opera, Tratto, Settore, CEE, WBS, Id. doc., N. prog., Rev.)
Nome File: L0703213E16MU0027TVI01A

REV.	DATA	DESCRIZIONE	Redatto		Controllato	Approvato
A	Marzo 2020	Emissione PE	PROGIN	M. Perrino	S. Lieto	A. Grimaldi
B						
C						