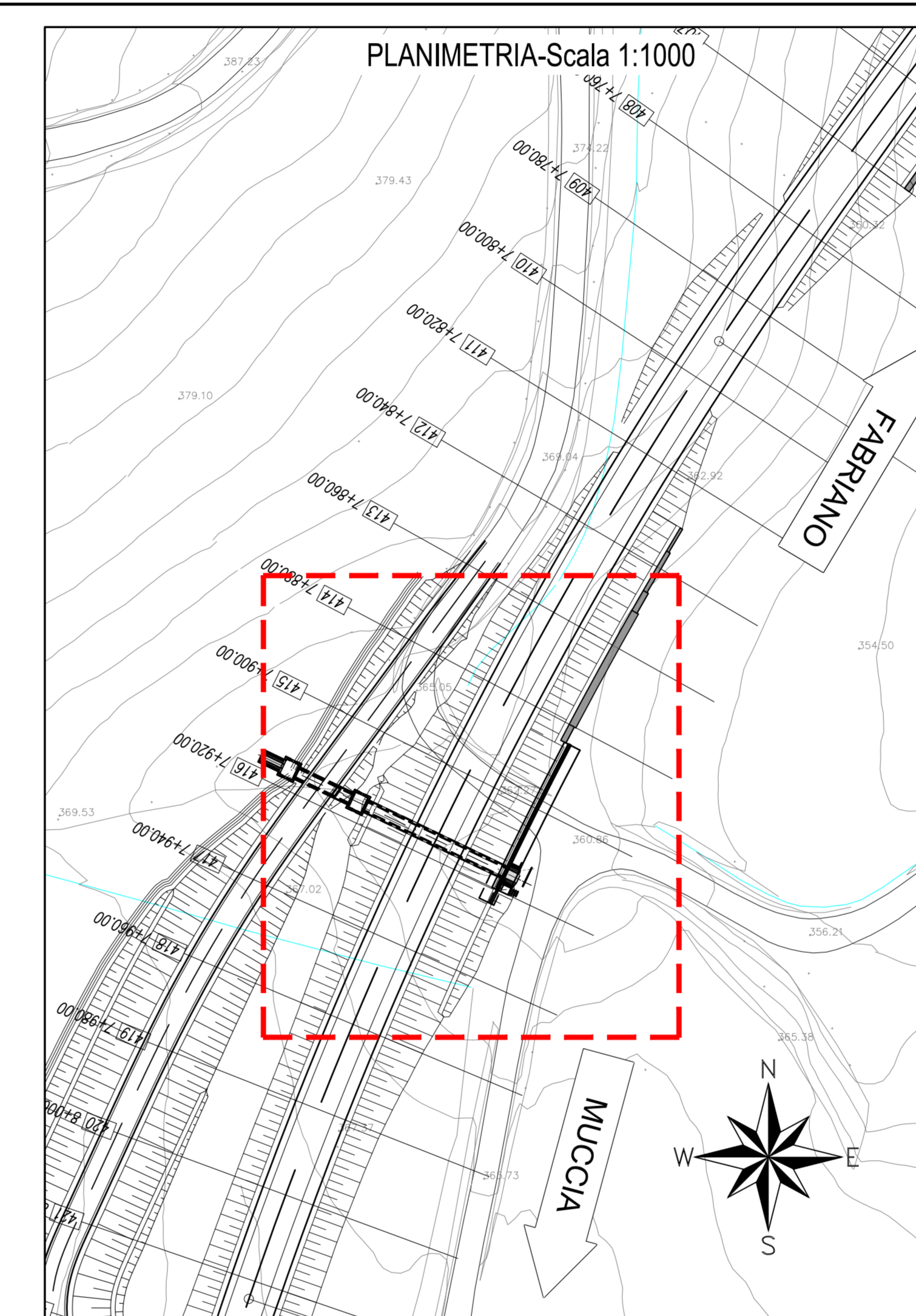
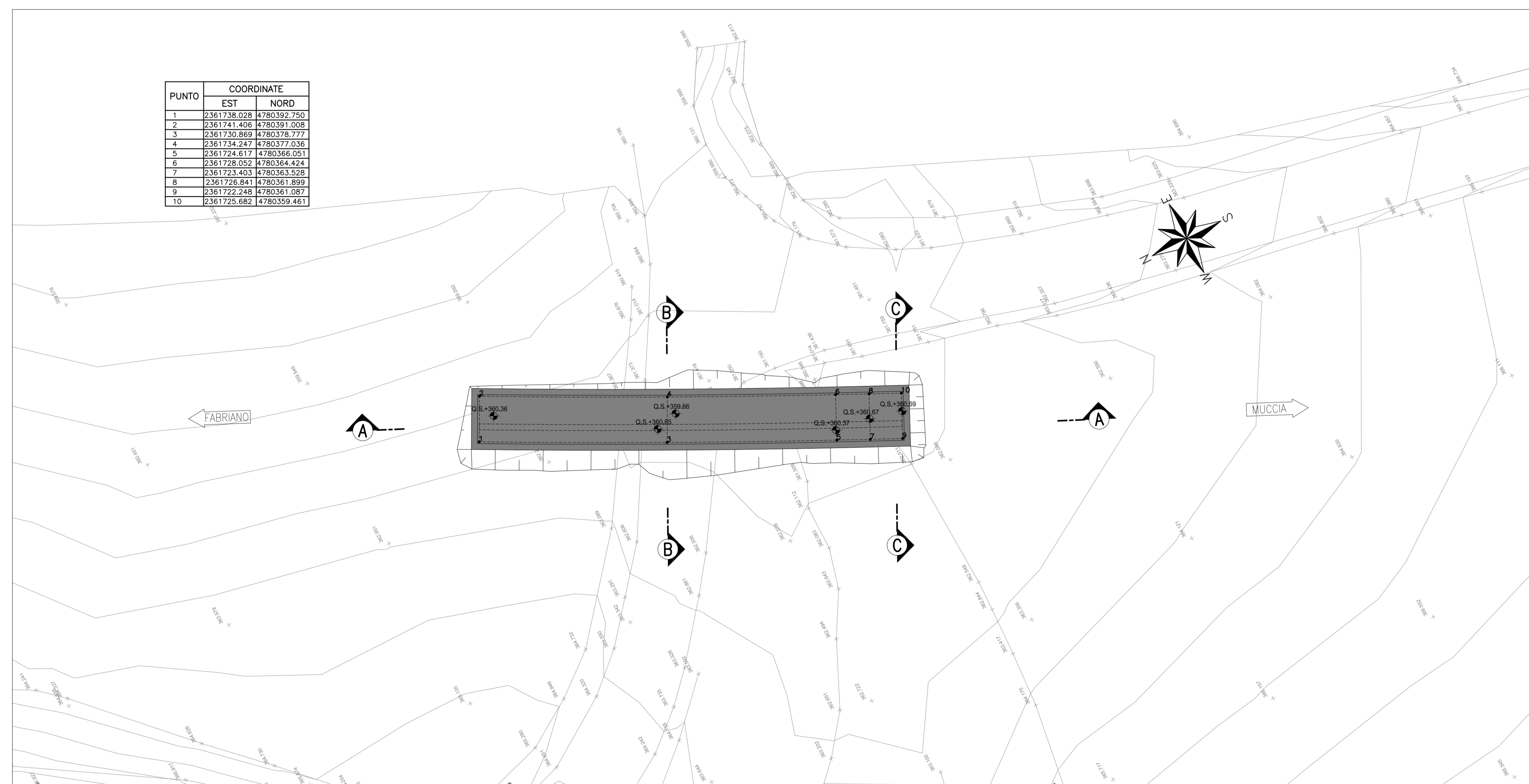
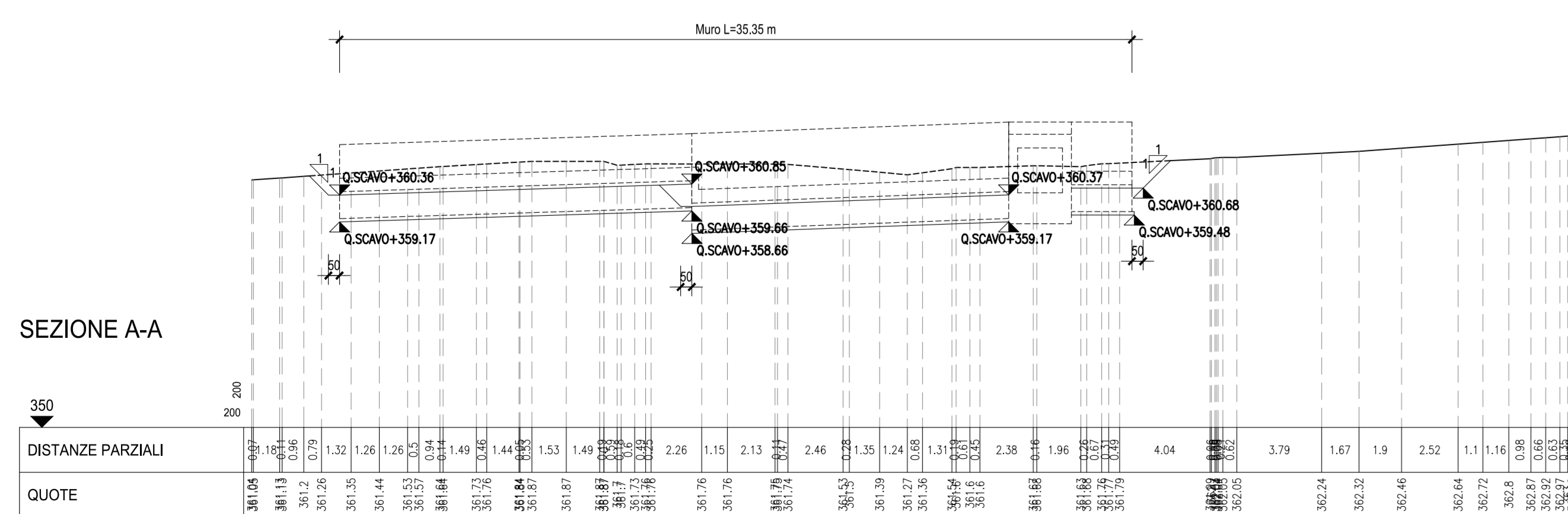


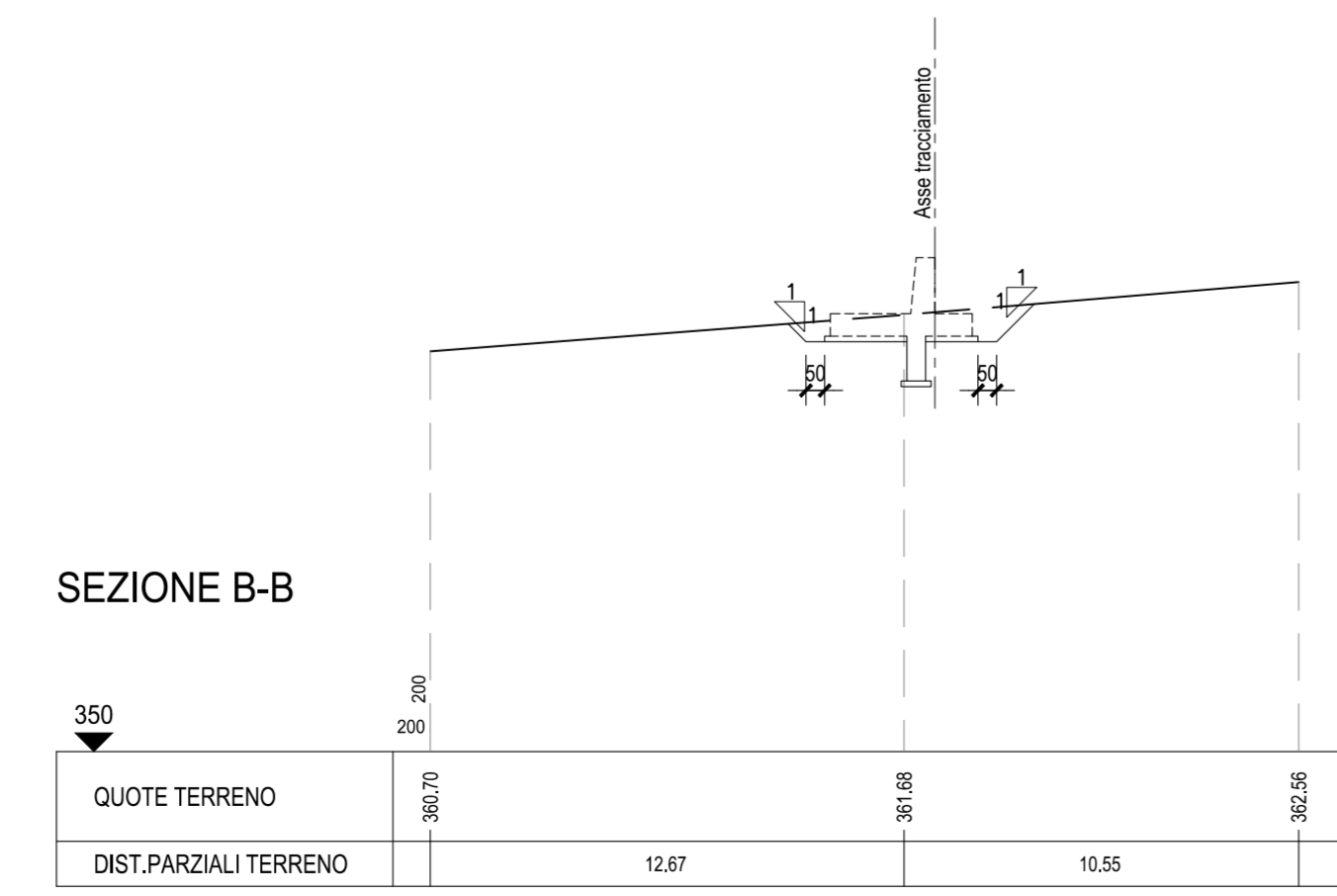
PIANTA SCAVI - Scala 1:200



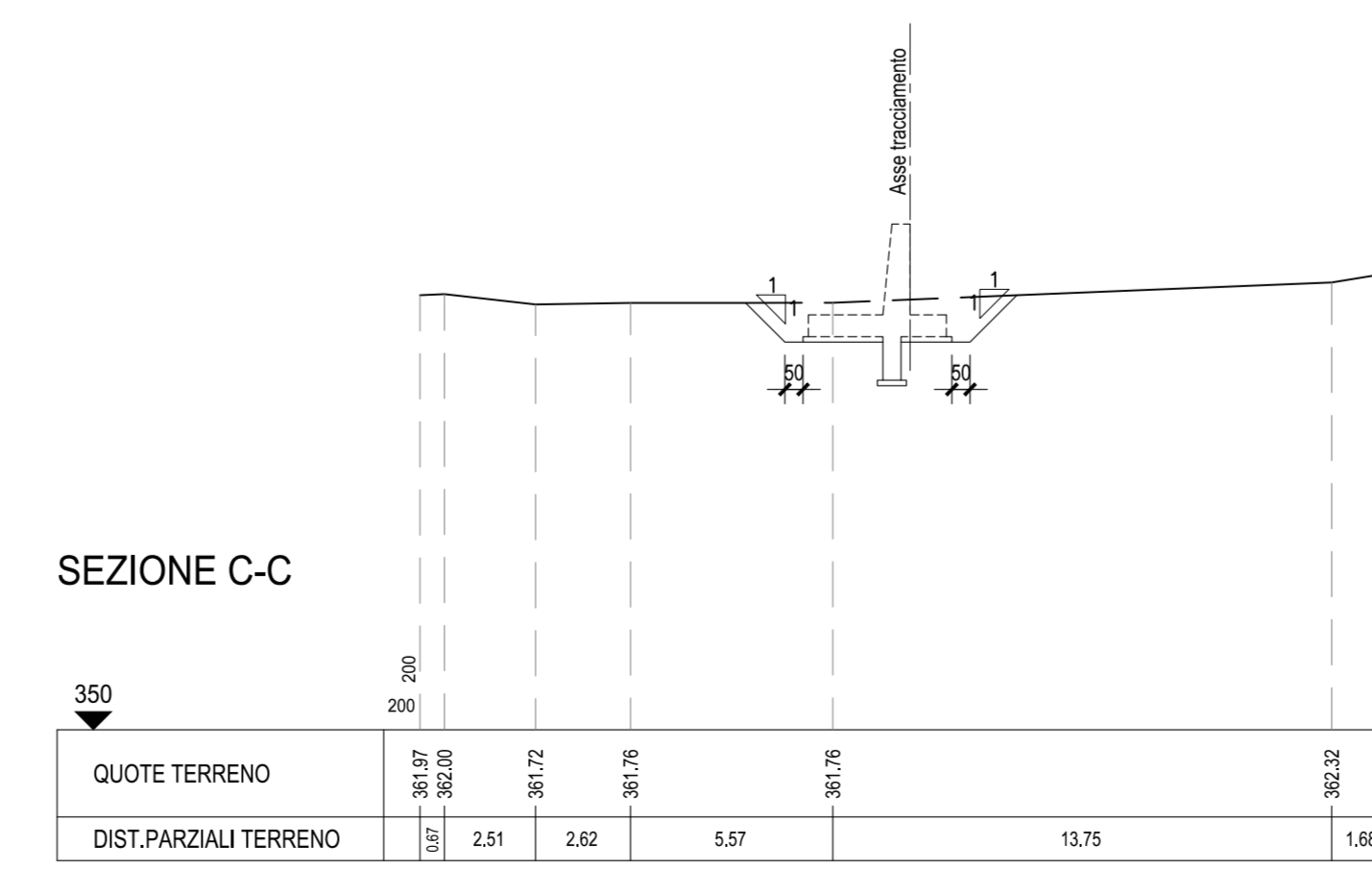
SEZIONE A-A - Scala 1:200



SEZIONE B-B - Scala 1:200



SEZIONE C-C - Scala 1:200



**ASSE VIARIO MARCHE-UMBRIA  
E QUADRILATERO DI PENETRAZIONE INTERNA  
MAXI LOTTO 2**

LAVORI DI COMPLETAMENTO DELLA DIRETTRICE PERUGIA ANCONA:  
SS. 318 DI "VALFABBRICA", TRATTO PIANELLO-VALFABBRICA  
SS. 76 "VAL DISSINO", TRATTO FOSSATO VICO - CANCELLI E ALBACINA - SERRA SAN QUIRICO  
"PEDMONTANA DELLE MARCHE", TRATTO FABRANO-MUCCIA-SFERCIA

**PROGETTO ESECUTIVO**

<b>CONTRAENTE GENERALE:</b> DIRPA 2 S.C.G.F.I.	<i>Il responsabile del Contratto Generale:</i> Ing. Federico Mantini	<i>Il responsabile Integratori delle Proiezioni Specialistiche:</i> Ing. Salvatore Liso
--	---	--

<b>PROGETTAZIONE:</b> Associazione Temporanea di Imprese Mandatari: PROGIN, LOMBARDI SA, LOMBARDI-REICO	<b>SEAL s.r.l.</b> di E. Forlani & C. Ingegneri e Architetti
---	--

<b>RESPONSABILI DELLA PROGETTAZIONE:</b> Prof. Ing. Antonio Grimaldi INGEGNERE Dott. Geol. Fabrizio Pennini CONFERMATORE DELLA SINGOLARITÀ DI AVERE PRAT. REG. 2/19/01 Ing. Michele Curiale	<b>INGEGNERE</b> ANTONIO GRIMALDI INGEGNERE FABRIZIO PENNINI INGEGNERE MICHELE CURIALE INGEGNERE
---	--

Il RESPONSABILE DEL PROCEDIMENTO:  
Ing. Ignazio Forati

**2.1.3 - PEDMONTANA DELLE MARCHE**  
3° stralcio funzionale: Castelraimondo nord - Castelraimondo sud  
4° stralcio funzionale: Castelraimondo sud - innesto S.S.77 a Muccia  
**OPERE D'ARTE MINORI**  
Opere di sostegno e dreni  
Muro di sottoscarpa in SX dal km 7+884 al Km 7+920 - Pianta scavi

SCALE:  
1:200

DATA:  
Settembre 2020

Codice Unico di Progetto (CUP): F12C03000050021  
Codice elaborato: [Tabella con numeri e lettere]

REV.	DATA	DESCRIZIONE	Redatto	Controllato	Approvato
A	Settembre 2020	Emissione a seguito istruttoria ANAS	PROGIN	M. Parrino	S. Liso
B					A. Grimaldi
C					