PIANTA FONDAZIONI-Scala 1:200

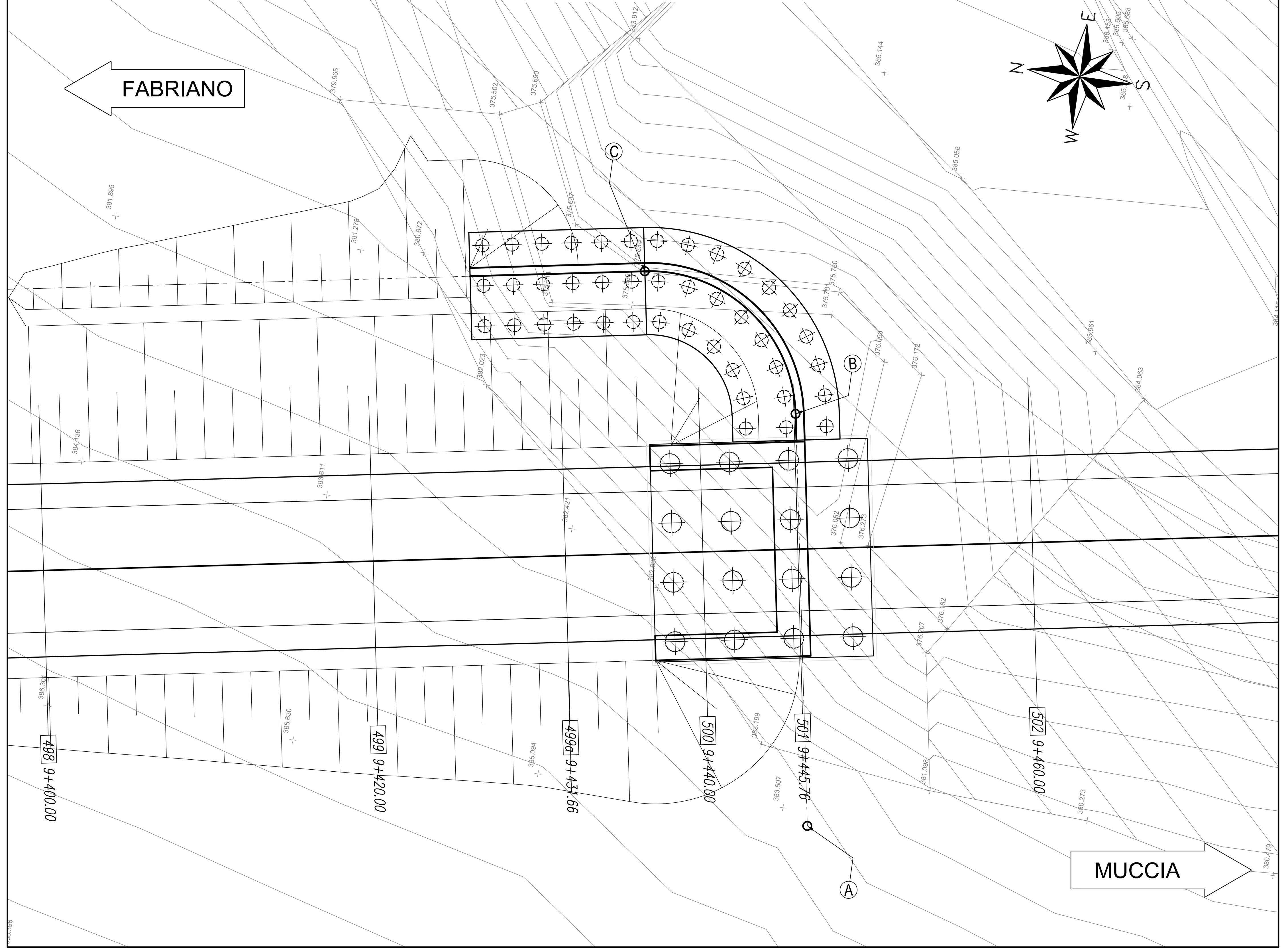

PROFILO LONGITUDINALE-Scala 1:200

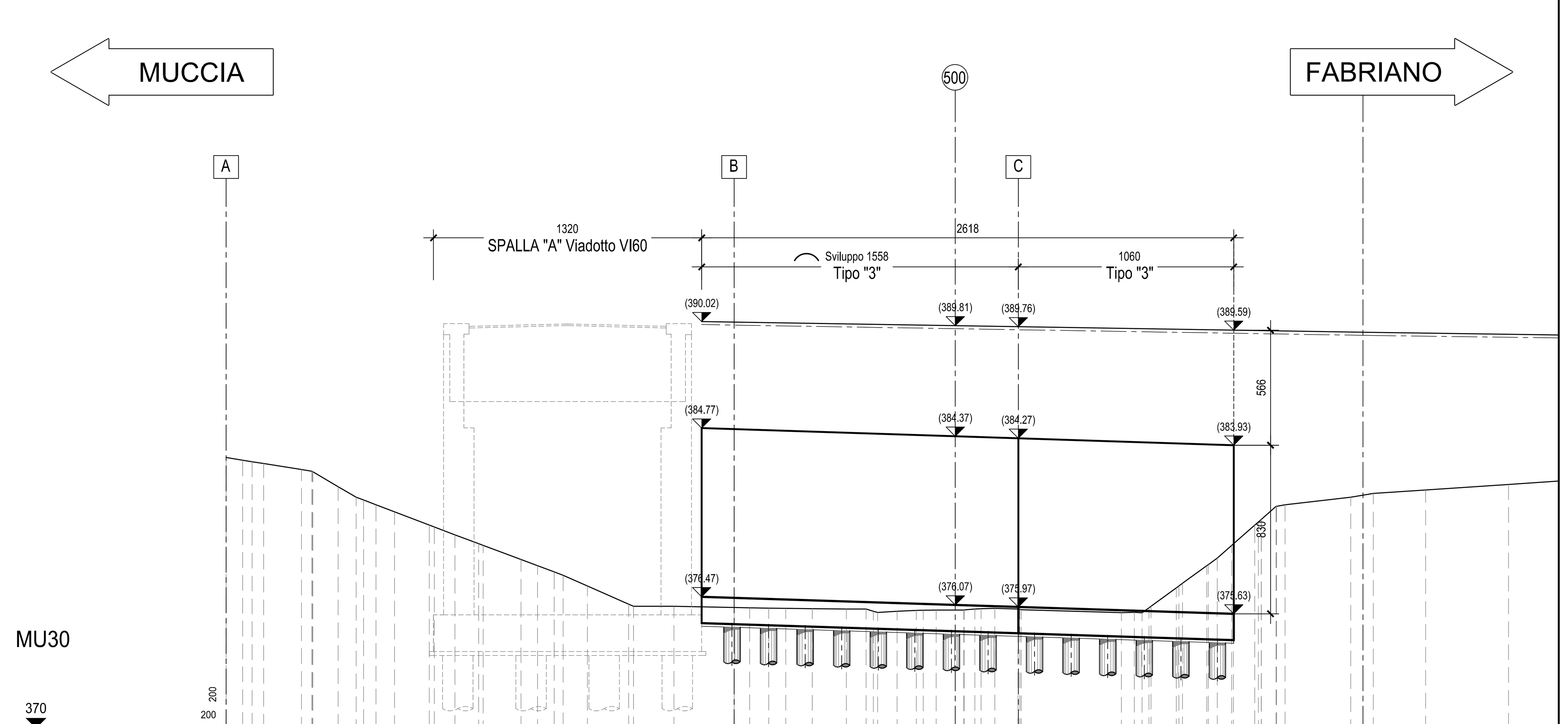

DISTANZE PARZIALI	0.81 0.46 0.57 1.86 0.51 1.25 0.89 0.37 0.61 0.91 1.71 0.24 1.02 1.17 0.22 1.86 0.82 0.82 0.45 1.2 2.03 0.24 1.99 2.96 0.76 0.94 0.83 1.31 1.68 0.97 0.21 0.96 0.95 0.34 0.63 1.35 0.04 0.67 1.15 4.94 0.63 0.38 1.25 1.19 0.71 1.05 3.23 1.11 2.57 4.08
QUOTE	383.32 383.19 383.12 383.03 382.73 382.63 381.89 381.37 381.23 381 380.65 380 379.91 379.52 379.08 379 378.31 378 377.69 377.53 377 376.11 376 376 375.94 375.93 375.91 375.9 375.88 375.87 375.87 375.7 375.76 375.8 375.81 375.82 375.83 375.87 375.89 375.91 375.97 375.69 375.7 375.68 377.14 378.38 379.07 380.28 380.93 381 381.37 381.56 381.72 382

Q. PROGETTO : 389.796

DIST.PROG. : 9+440.00

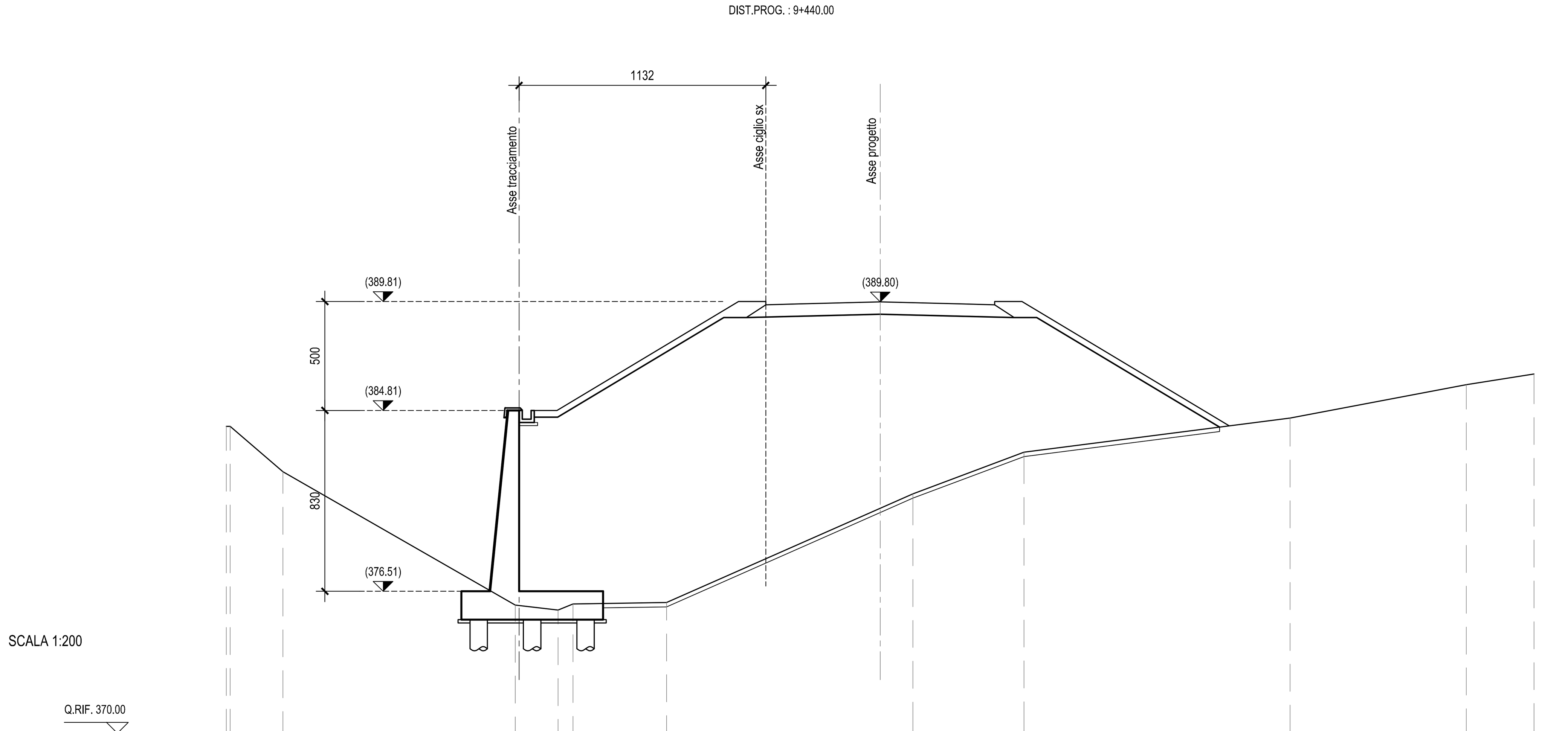

QUOTE TERRENO	384.08 384.09 382.00 375.88 375.65 375.93 376.00 380.33 380.99 382.90 384.46 386.00 386.49
DIST.PARZIALI TERRENO	2.43 10.65 1.97 0.68 4.29 9.81 1.50 5.10 12.21 8.09 3.11
QUOTE PAVIMETAZIONE	389.66 389.70 389.80 389.70 389.66
DIST.PARZIALI PAV.	1.50 3.75 3.75 1.50

Q. PROGETTO : 389.650

DIST.PROG. : 9+431.66

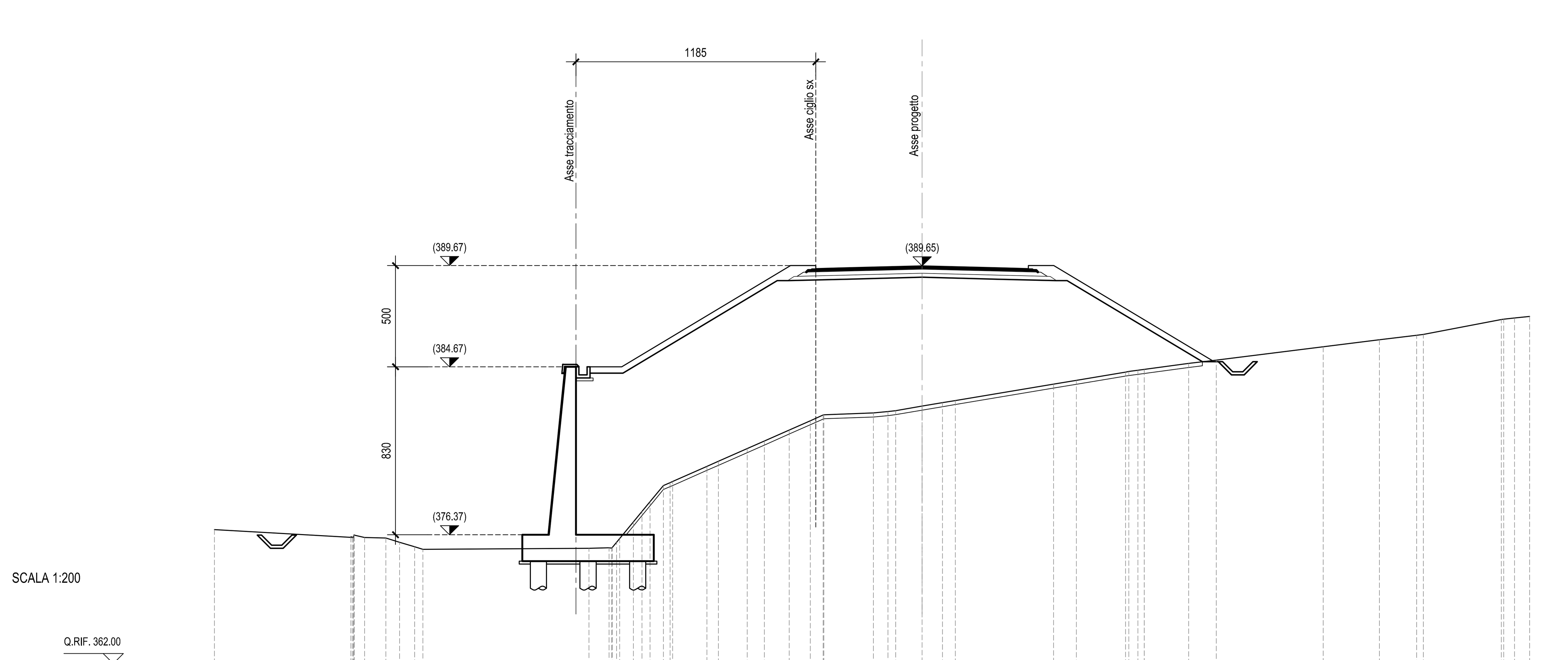

QUOTE TERRENO	376.62 376.27 376.25 376.23 376.35 376.36 376.37 376.37 376.24 376.21 376.00 375.77 375.65 375.70 375.72 375.70 375.74 376.00 376.18 377.00 377.52 378.00 378.80 378.95 379.00 379.75 380.00 380.63 381.00 381.54 382.00 382.28 382.30 382.39 382.46 382.50 382.72 382.89 383.00 383.81 384.00 384.41 384.43 384.50 384.54 384.83 385.00 385.66 386.00 386.23 386.27 387.00 387.02 387.08 387.16
DIST.PARZIALI TERRENO	6.74 0.51 1.05 0.68 0.75 0.41 8.20 0.99 0.68 0.43 0.40 0.66 0.33 1.70 0.57 1.42 0.84 1.23 1.03 0.64 2.45 0.72 0.39 1.30 1.00 0.64 4.85 1.12 2.43 0.45 2.20 1.36 5.29 2.78 1.83 0.34 3.85 0.53 0.75
QUOTE PAVIMETAZIONE	389.52 389.56 389.65 389.56 389.52
DIST.PARZIALI PAV.	1.50 3.75 3.75 1.50

PLANIMETRIA-Scala 1:1000

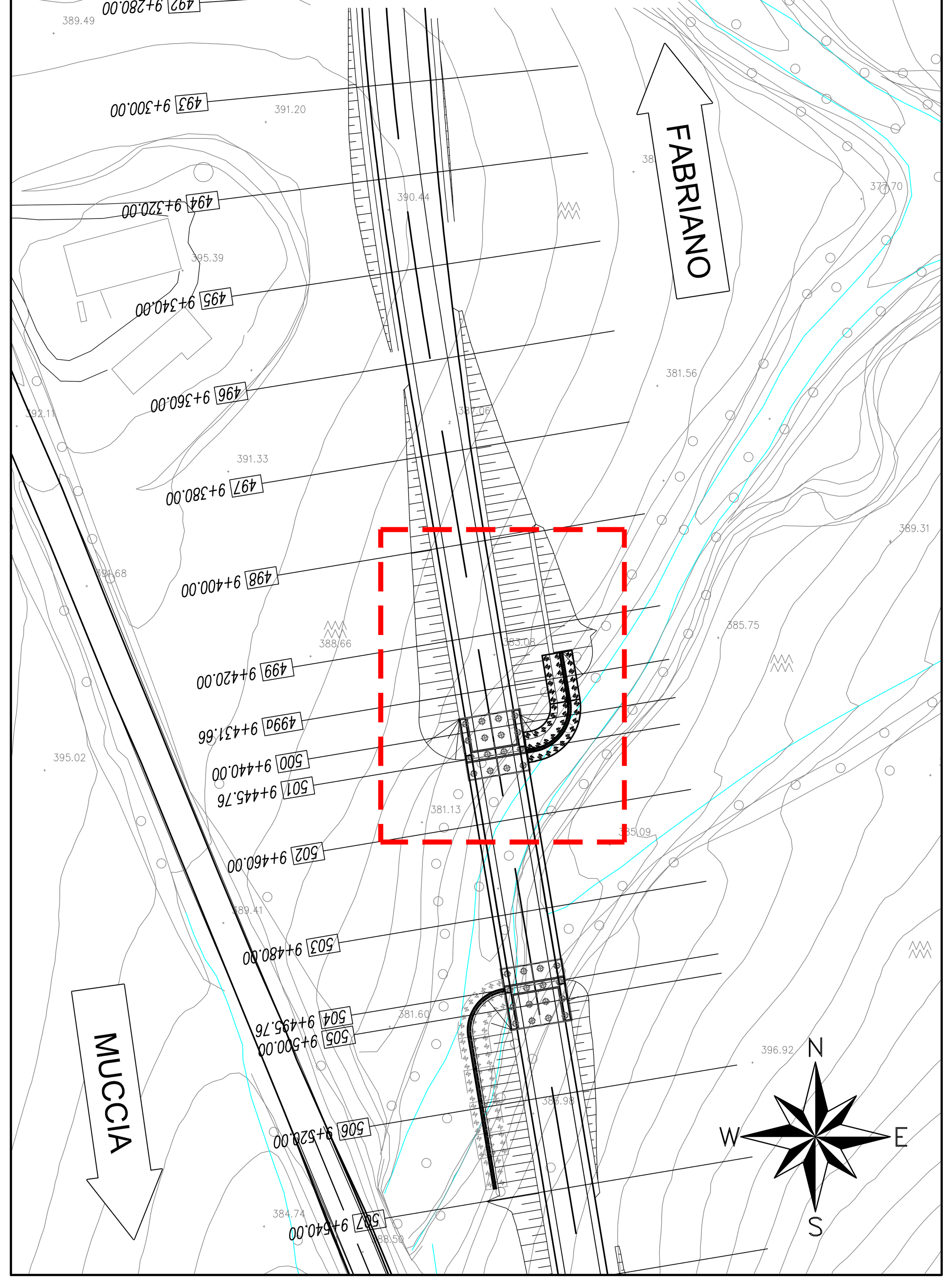

QUADRILATERO Marche Umbria S.p.A.

ASSE VIARIO MARCHE-UMBRIA
E QUADRILATERO DI PENETRAZIONE INTERNA
MAXI LOTTO 2

LAVORI DI COMPLETAMENTO DELLA DIRETTRICE PERUGIA ANCONA:
SS. 318 DI "VALFABBRICA", TRATTO PIANELLO -VALFABBRICA
SS. 76 "VAL D'ESINO", TRATTI FOSSATO VICO - CANCELLI E ALBACINA - SERRA SAN QUIRICO
"PEDEMONTANA DELLE MARCHE", TRATTO FABRIANO-MUCCIA-SFERCIA.

PROGETTO ESECUTIVO

CONTRAENTE GENERALE:	*Il responsabile del Contraente Generale:*	*Il responsabile Integrazioni delle Prestazioni Specialistiche:*
DIRPA 2 s.c.a r.l.	Ing. Federico Montanari	Ing. Salvatore Lieto

***PROGETTAZIONE:** Associazione Temporanea di Imprese*

Mandataria: PROGETTAZIONE GRANDI INFRASTRUTTURE PROGIN S.p.A. *Mandanti:* LOMBARDI SA INGEGNERI CONSULENTI — LOMBARDI-REICO INGEGNERIA S.r.l. — SGAI s.r.l. di E.Forlani & C. Studio di Ingegneria e Geologia Applicata www.sgai.com

RESPONSABILE DELLA PROGETTAZIONE PER L'A.T.I.
Prof. Ing. Antonio Grimaldi

GEOLOGO
Dott. Geol. Fabrizio Pontoni

COORDINATORE DELLA SICUREZZA IN FASE DI PROGETTAZIONE
Ing. Michele Curiale

Dott. Ing. ANTONIO GRIMALDI — ORDINE INGEGNERI ROMA N. 20860
ORDINE DEI GEOLOGI DELLE MARCHE — Fabrizio PONTONI Geologo Specialista N. 176 ALBO SEZIONE A
ORDINE DEGLI INGEGNERI DELLA PROVINCIA DI CASERTA — Dott. Ing. MICHELE CURIALE N. 1679 "Sez. A" Settori: Civile Ambientale, Industriale Dell'informazione

IL RESPONSABILE DEL PROCEDIMENTO
Ing. Iginio Farotti

2.1.3 - PEDEMONTANA DELLE MARCHE
3° stralcio funzionale: Castelraimondo nord - Castelraimondo sud
4° stralcio funzionale: Castelraimondo sud - innesto S.S.77 a Muccia
Opere di sostegno e dreni
Muro di sottoscarpa in SX dal km 9+422 al km 9+445
Pianta, profilo e sezioni trasversali

SCALA: *1:200*

DATA: *Marzo 2020*

Codice Unico di Progetto (CUP) **F12C03000050021**

Codice elaborato:

Opera	Tratto	Settore	CEE	WBS	Id. doc.	N. prog.	Rev.
L0703	213	E	16	MU0030	TVI	01	A

Nome File: L0703213E16MU0030TVI01A

REV.	DATA	DESCRIZIONE	Redatto		Controllato	Approvato
A	Marzo 2020	Emissione PE	PROGIN	M. Perrino	S. Lieto	A. Grimaldi
B						
C						