PIANTA FONDAZIONI-Scala 1:200

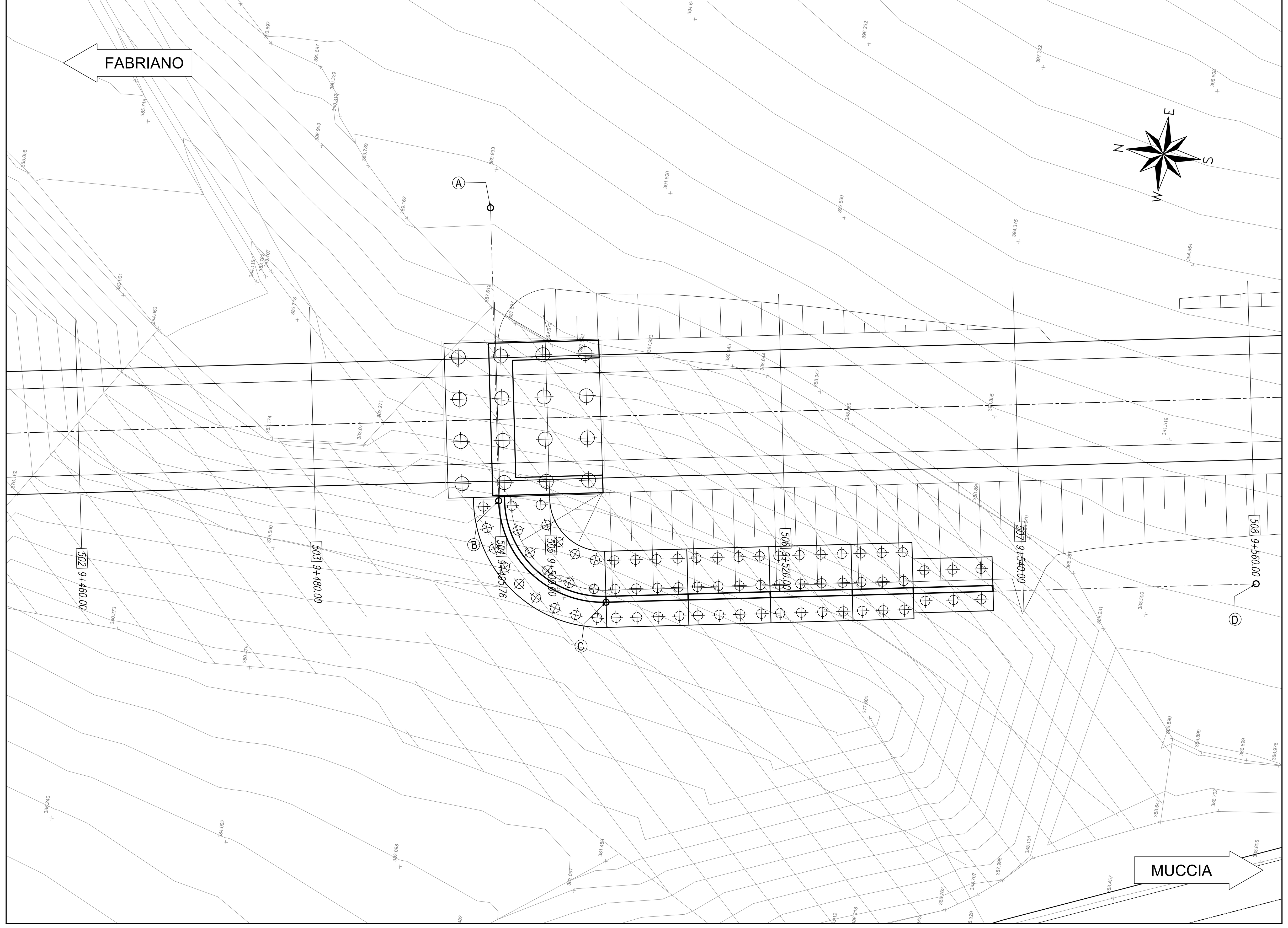

PROFILO LONGITUDINALE-Scala 1:200

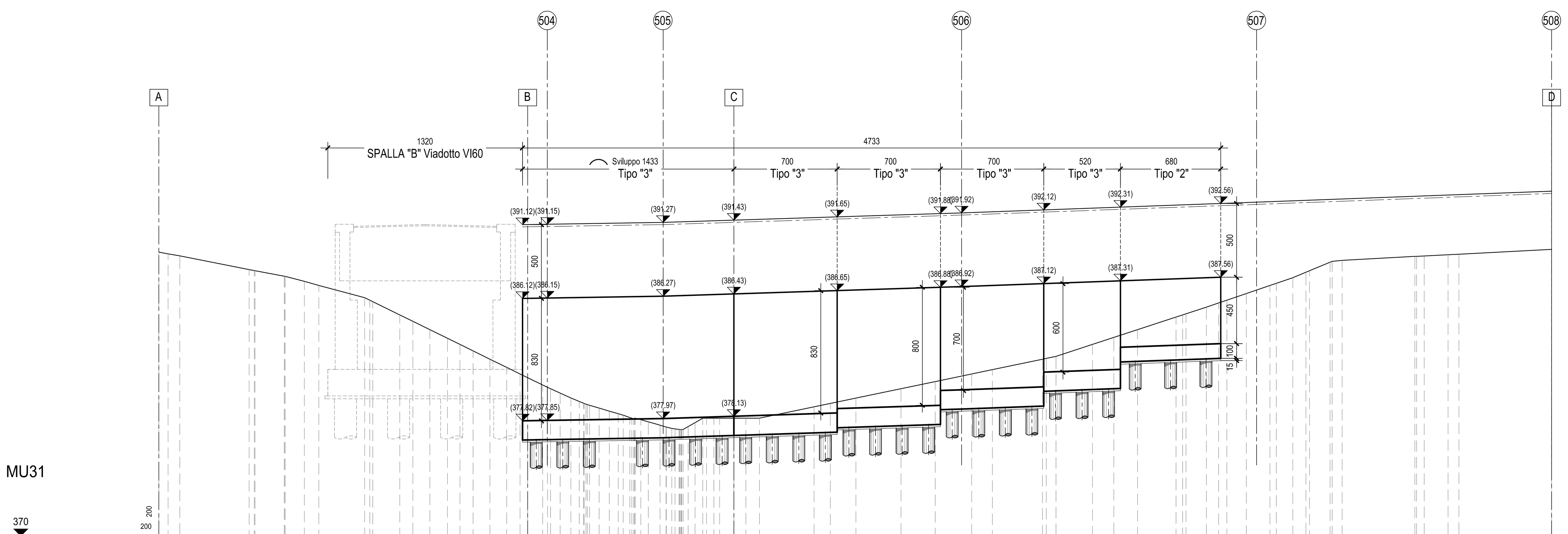

DISTANZE PARZIALI	0.62	0.8	4.7	0.05	1.98	0.03	1.3	0.99	3.1	0.35	1.83	0.88	1.16	1.19	0.85	0.9	1.14	1.13	0.9	0.52	1.01	[illegible]	0.82	0.92	3.69	1.1	1.74	3.05	2.32	2.47	1.41	3.39	0.25	0.66	2.47	1.45	1.6	2.61	0.44	1.38	0.83	0.55	1.33	1.6	1.12	1.39
QUOTE	389.26	389.14	389.01	388.08	388.01	387.62	387.28	387	386.17	385.9	385	384.57	384	383.42	383	382.56	382	381.44	381	380.74	[illegible]	378	378	378.77	379	379.36	380	380.48	381	381.29	382.05	382.19	383	383.48	384	384.85	385.53	385.81	386	386.45	387	387.15	387.53	388	388.7	389

DISTANZE PARZIALI (cont.)	0.14	4.93	0.12	1.62	0.74	6.29
QUOTE (cont.)	388.97	389	389.08	389.12	389.45	

SEZIONE N. : 506
Q. PROGETTO : 391.903
DIST.PROG. : 9+520.00

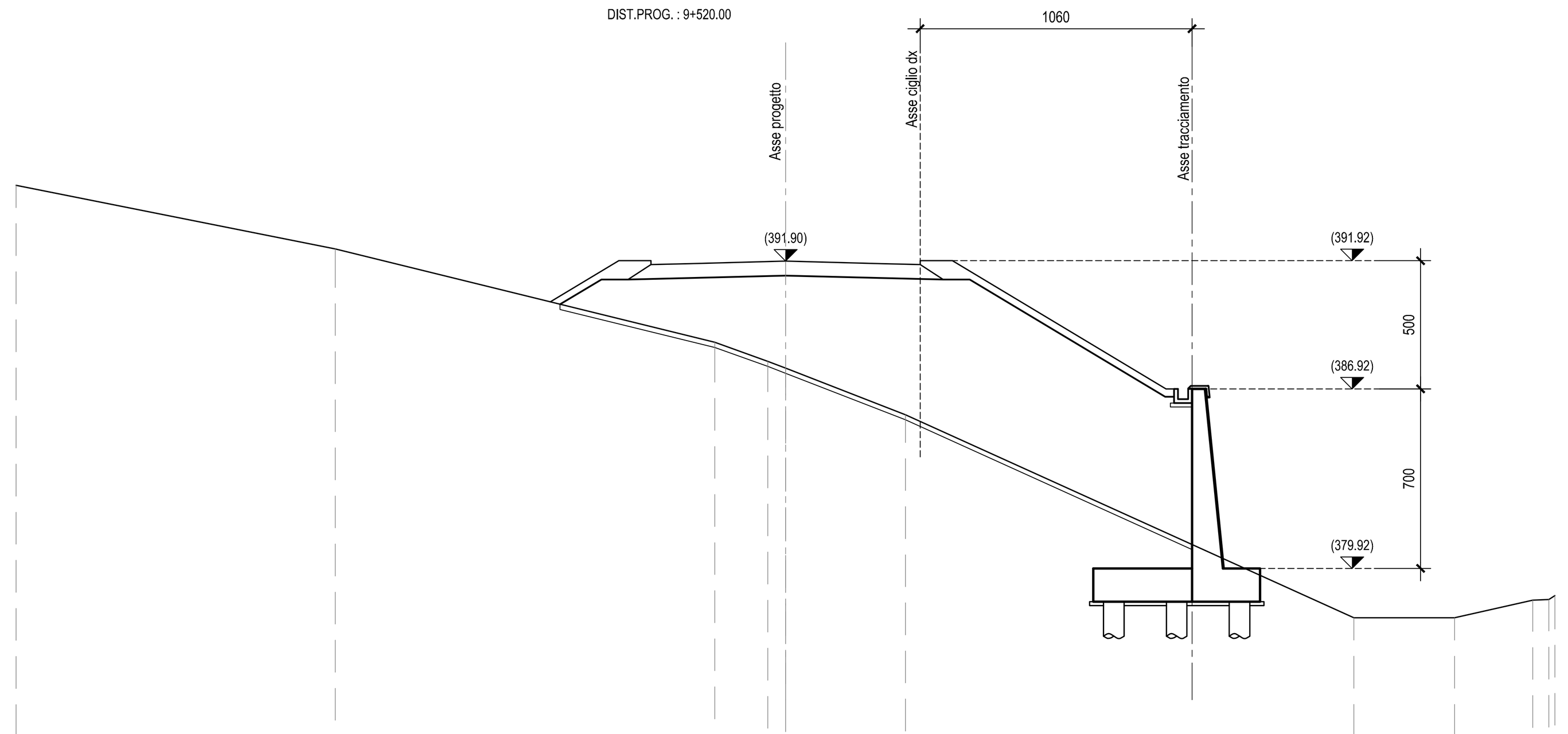

SCALA 1:200

Q.RIF. 370.00

QUOTE TERRENO	394.86	392.38	388.74	388.00	387.73	385.91	378.00	378.00	378.68	378.71	378.86
DIST.PARZIALI TERRENO	12.44	14.80	2.06	0.70	4.68	17.48	3.93	3.05	0.63		
QUOTE PAVIMETAZIONE	391.77	391.81	391.90	391.81	391.77						
DIST.PARZIALI PAV.	1.50	3.75	3.75	1.50							

SEZIONE N. : 505
Q. PROGETTO : 391.256
DIST.PROG. : 9+500.00

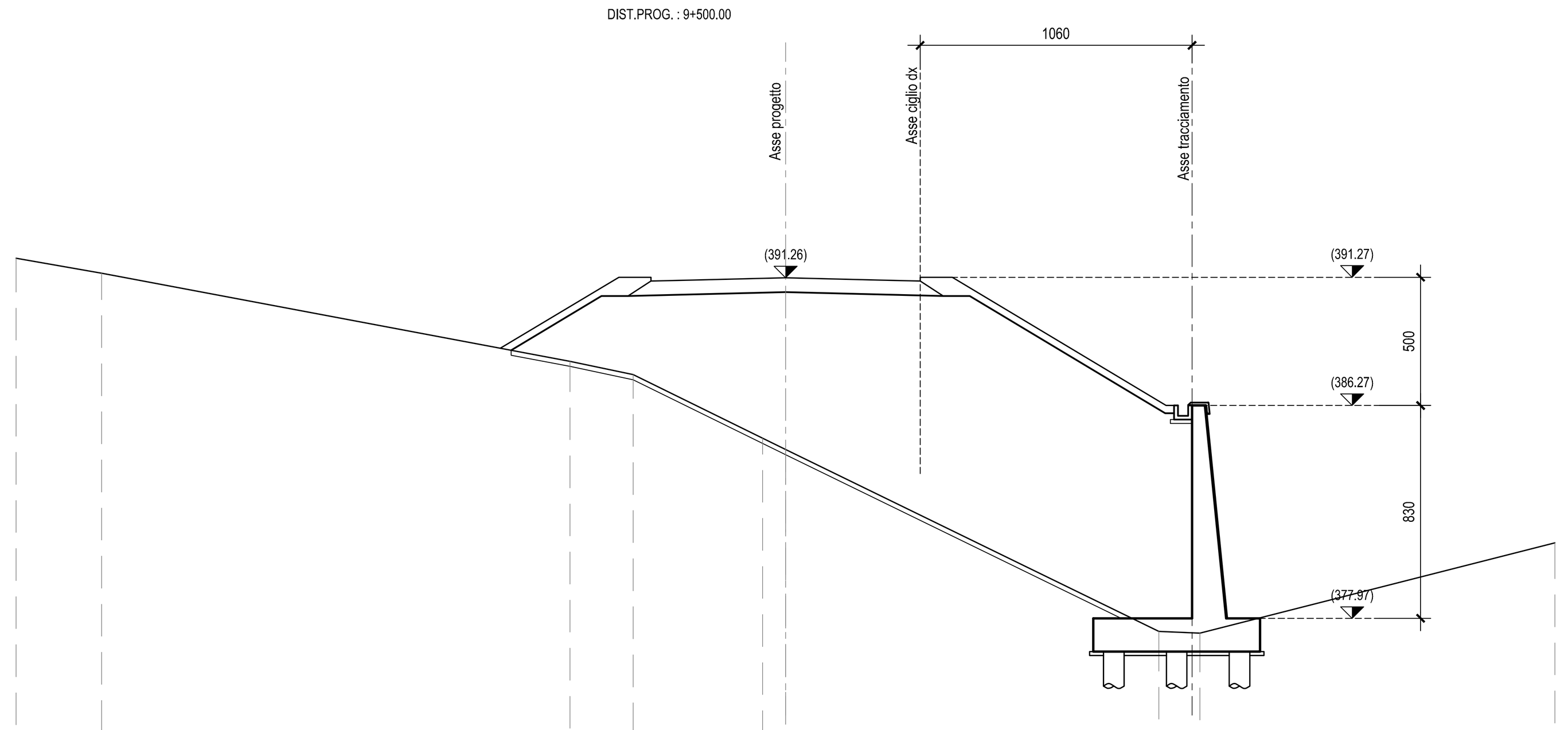

SCALA 1:200

Q.RIF. 370.00

QUOTE TERRENO	392.02	391.43	388.00	387.48	385.00	384.56	377.46	377.40	380.92
DIST.PARZIALI TERRENO	3.34	18.26	2.46	5.05	0.90	14.55	1.60	13.85	
QUOTE PAVIMETAZIONE	391.12	391.16	391.26	391.16	391.12				
DIST.PARZIALI PAV.	1.50	3.75	3.75	1.50					

SEZIONE N. : 504
Q. PROGETTO : 391.129
DIST.PROG. : 9+495.76

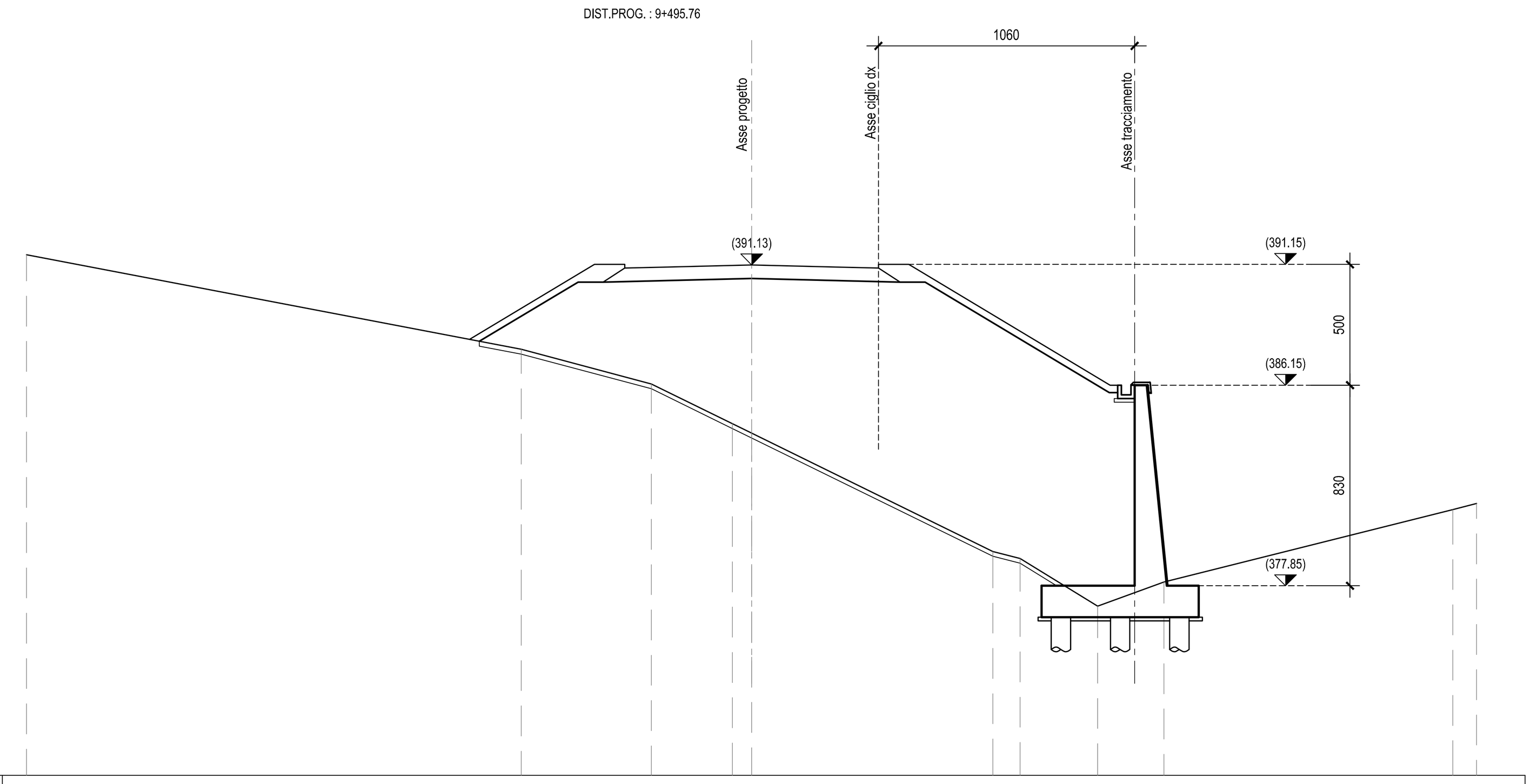

SCALA 1:200

QUOTE TERRENO	391.55	387.63	386.20	384.56	384.17	379.27	378.98	377.00	378.00	381.00	381.25
DIST.PARZIALI TERRENO	20.47	5.39	3.35	0.79	9.98	1.13	3.21	2.74	11.95	0.98	
QUOTE PAVIMETAZIONE	391.00	391.04	391.13	391.04	391.00						
DIST.PARZIALI PAV.	1.50	3.75	3.75	1.50							

PLANIMETRIA-Scala 1:1000

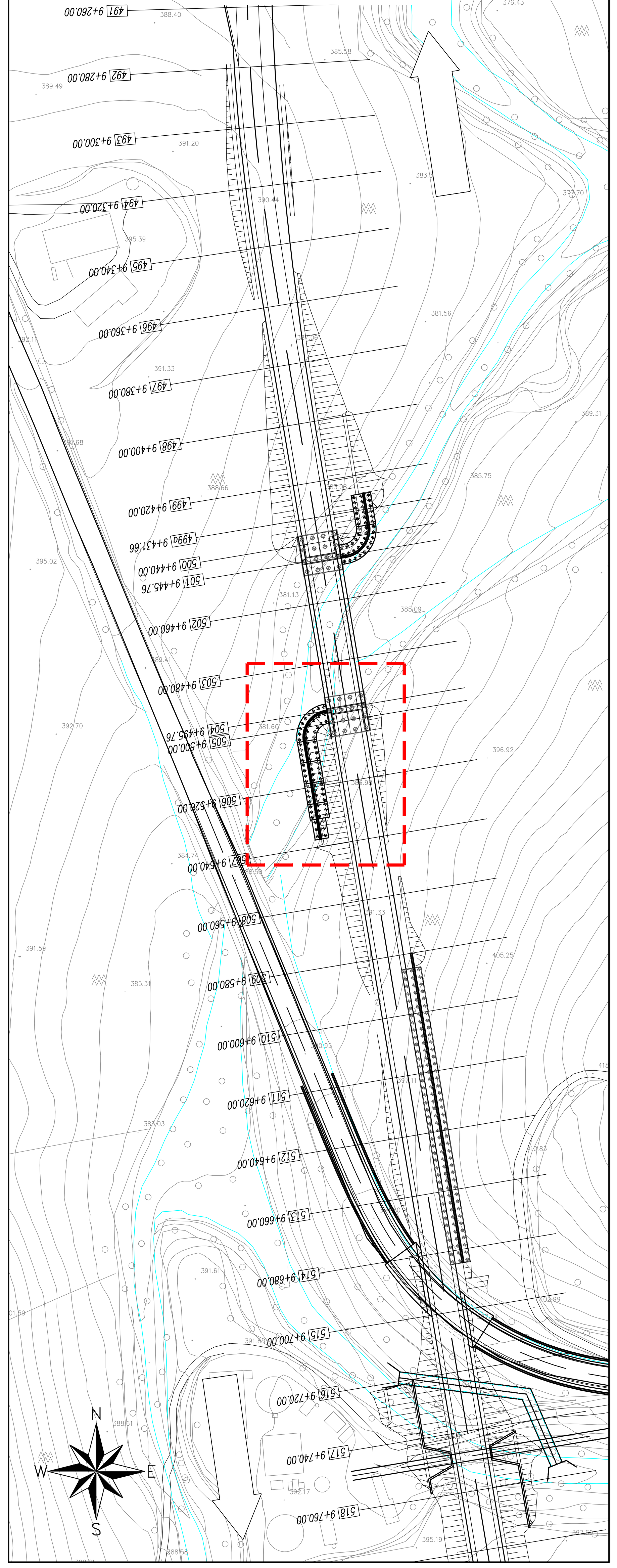

QUADRILATERO
Marche Umbria S.p.A.

ASSE VIARIO MARCHE-UMBRIA
E QUADRILATERO DI PENETRAZIONE INTERNA
MAXI LOTTO 2

LAVORI DI COMPLETAMENTO DELLA DIRETTRICE PERUGIA ANCONA:
SS. 318 DI "VALFABBRICA", TRATTO PIANELLO -VALFABBRICA
SS. 76 "VAL D'ESINO", TRATTI FOSSATO VICO - CANCELLI E ALBACINA - SERRA SAN QUIRICO
"PEDEMONTANA DELLE MARCHE", TRATTO FABRIANO-MUCCIA-SFERCIA.

PROGETTO ESECUTIVO

CONTRAENTE GENERALE:	*Il responsabile del Contraente Generale:*	*Il responsabile Integrazioni delle Prestazioni Specialistiche:*
DIRPA 2 s.c.a r.l.	Ing. Federico Montanari	Ing. Salvatore Lieto

PROGETTAZIONE: Associazione Temporanea di Imprese
Mandataria: PROGETTAZIONE GRANDI INFRASTRUTTURE PROGIN S.p.A. *Mandanti:* LOMBARDI SA INGEGNERI CONSULENTI; LOMBARDI-REICO INGEGNERIA S.r.l.; SGAI s.r.l. di E.Forlani & C. Studio di Ingegneria e Geologia Applicata www.sgai.com

RESPONSABILE DELLA PROGETTAZIONE PER L'A.T.I.
Prof. Ing. Antonio Grimaldi
GEOLOGO
Dott. Geol. Fabrizio Pontoni
COORDINATORE DELLA SICUREZZA IN FASE DI PROGETTAZIONE
Ing. Michele Curiale

Dott. Ing. ANTONIO GRIMALDI ORDINE INGEGNERI ROMA N. 20860
ORDINE DEI GEOLOGI DELLE MARCHE Fabrizio PONTONI Geologo Specialista N. 176 ALBO SEZIONE A
ORDINE DEGLI INGEGNERI DELLA PROVINCIA DI CASERTA Dott. Ing. MICHELE CURIALE N. 1679 "Sez. A" Settori: Civile Ambientale, Industriale, Dell'informazione

IL RESPONSABILE DEL PROCEDIMENTO
Ing. Iginio Farotti

2.1.3 - PEDEMONTANA DELLE MARCHE
3° stralcio funzionale: Castelraimondo nord - Castelraimondo sud
4° stralcio funzionale: Castelraimondo sud - innesto S.S.77 a Muccia
Opere di sostegno e dreni
Muro di sottoscarpa in DX dal km 9+495 al km 9+541
Pianta, profilo e sezioni trasversali

SCALA: 1:200
DATA: Marzo 2020

Codice Unico di Progetto (CUP) **F12C03000050021**

Codice elaborato: Opera L0703 Tratto 213 Settore E CEE 16 WBS MU0031 Id. doc. TVI N. prog. 01 Rev. A
Nome File: L0703213E16MU0031TVI01A

REV.	DATA	DESCRIZIONE	Redatto		Controllato	Approvato
A	Marzo 2020	Emissione PE	PROGIN	M. Perrino	S. Lieto	A. Grimaldi
B						
C						