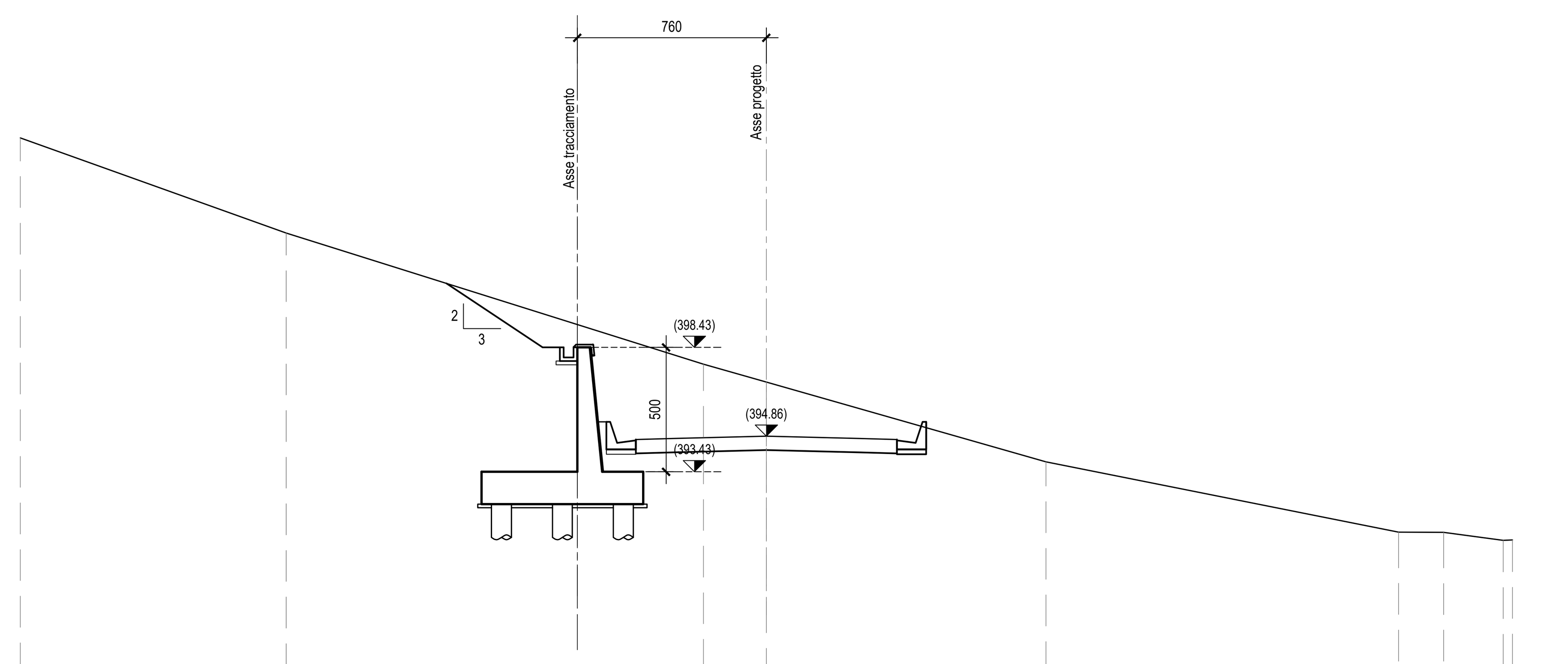

SCALA 1:200

Q.RIF. 380.00

QUOTE TERRENO	406.85 · 403.03 · 397.75 · 397.03 · 393.83 · 391.00 · 390.99 · 390.67 · 390.69
DIST.PARZIALI TERRENO	10.69 · 16.78 · 2.53 · 11.25 · 14.18 · 1.81 · 2.39 · 0.37
QUOTE PAVIMETAZIONE	394.73 · 394.76 · 394.86 · 394.76 · 394.73
DIST.PARZIALI PAV.	1.50 · 3.75 · 3.75 · 1.50

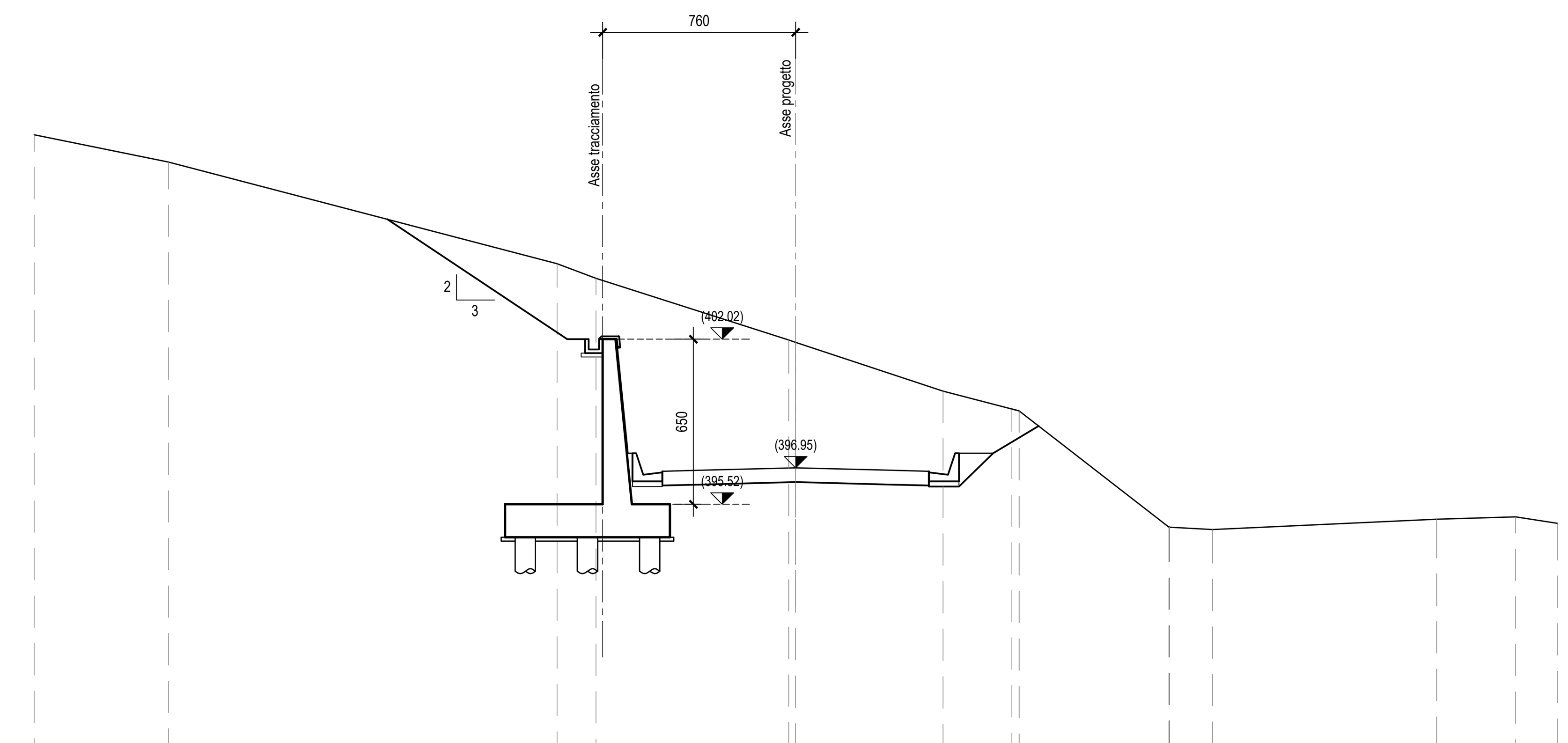

SCALA 1:200

Q.RIF. 380.00

QUOTE TERRENO	410.08 · 409.00 · 405.00 · 404.42 · 401.99 · 401.90 · 399.98 · 399.28 · 399.20 · 394.62 · 394.63 · 394.53 · 394.94 · 395.02 · 394.77
DIST.PARZIALI TERRENO	5.29 · 15.31 · 1.53 · 7.59 · 5.81 · 2.68 · 5.90 · 1.69 · 8.83 · 3.11 · 1.64
QUOTE PAVIMETAZIONE	396.82 · 396.86 · 396.95 · 396.86 · 396.82
DIST.PARZIALI PAV.	1.50 · 3.75 · 3.75 · 1.50

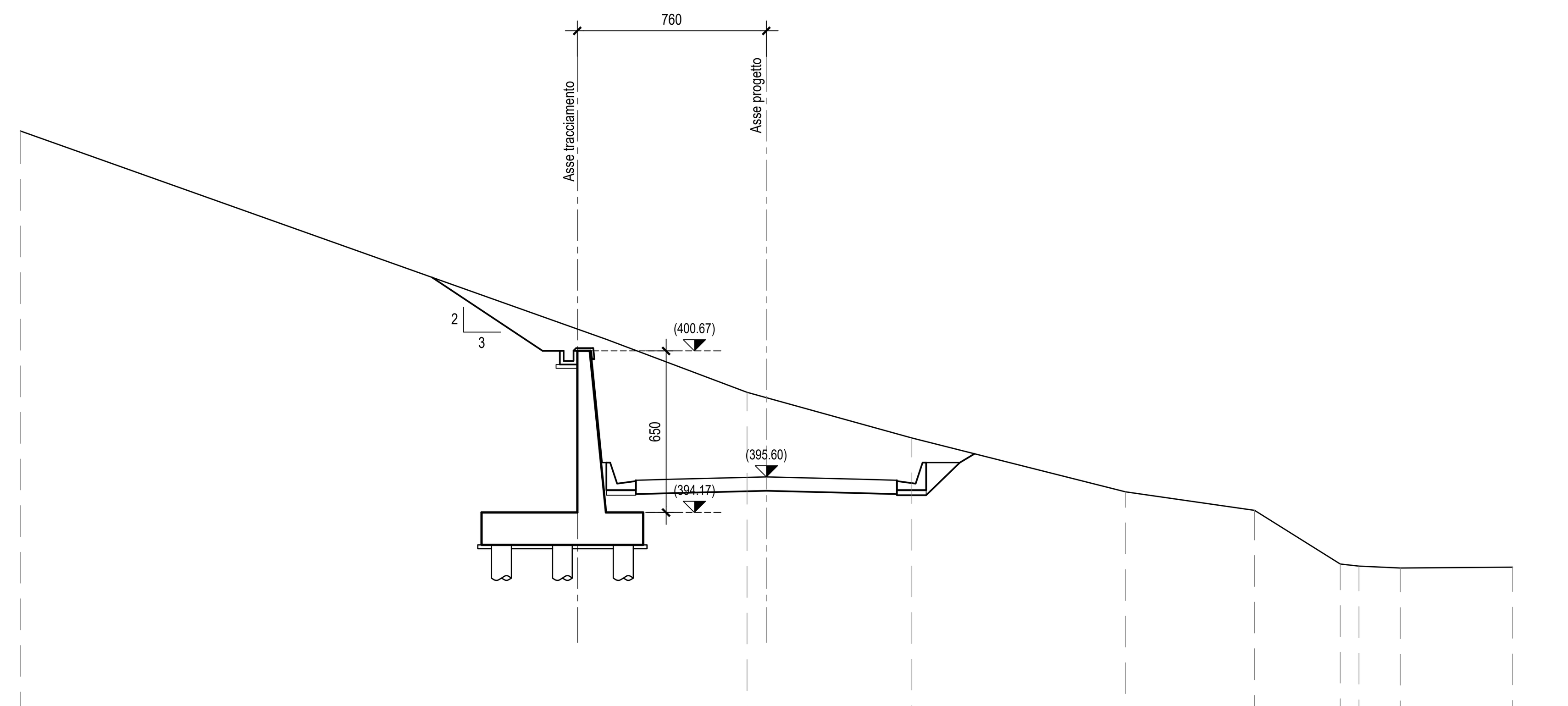

SCALA 1:200

Q.RIF. 380.00

QUOTE TERRENO	409.52 · 401.14 · 399.00 · 398.79 · 397.16 · 395.00 · 394.25 · 392.10 · 392.01 · 391.94 · 391.97
DIST.PARZIALI TERRENO	23.56 · 5.66 · 0.78 · 5.86 · 8.59 · 5.19 · 3.44 · 0.75 · 1.67 · 4.51
QUOTE PAVIMETAZIONE	395.47 · 395.50 · 395.60 · 395.50 · 395.47
DIST.PARZIALI PAV.	1.50 · 3.75 · 3.75 · 1.50

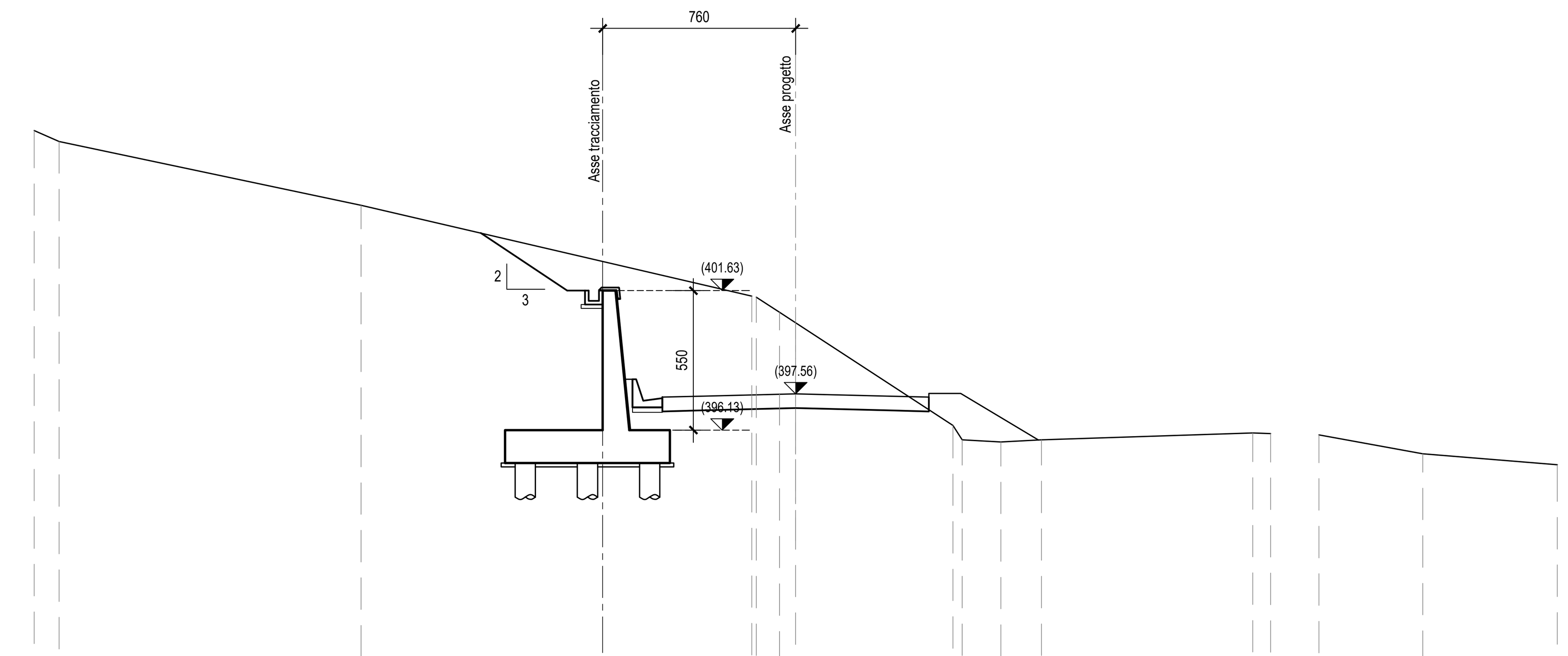

SCALA 1:200

Q.RIF. 380.00

QUOTE TERRENO	407.94 · 407.51 · 405.00 · 401.42 · 401.37 · 400.78 · 400.37 · 396.32 · 395.75 · 395.67 · 395.75 · 396.02 · 396.00 · 395.95 · 395.20 · 394.77
DIST.PARZIALI TERRENO	0.98 · 11.90 · 15.39 · 0.91 · 0.64 · 6.20 · 0.37 · 1.52 · 1.60 · 8.32 · 0.70 · 1.91 · 4.08 · 5.30
QUOTE PAVIMETAZIONE	397.43 · 397.47 · 397.56 · 397.47 · 397.43
DIST.PARZIALI PAV.	1.50 · 3.75 · 3.75 · 1.50

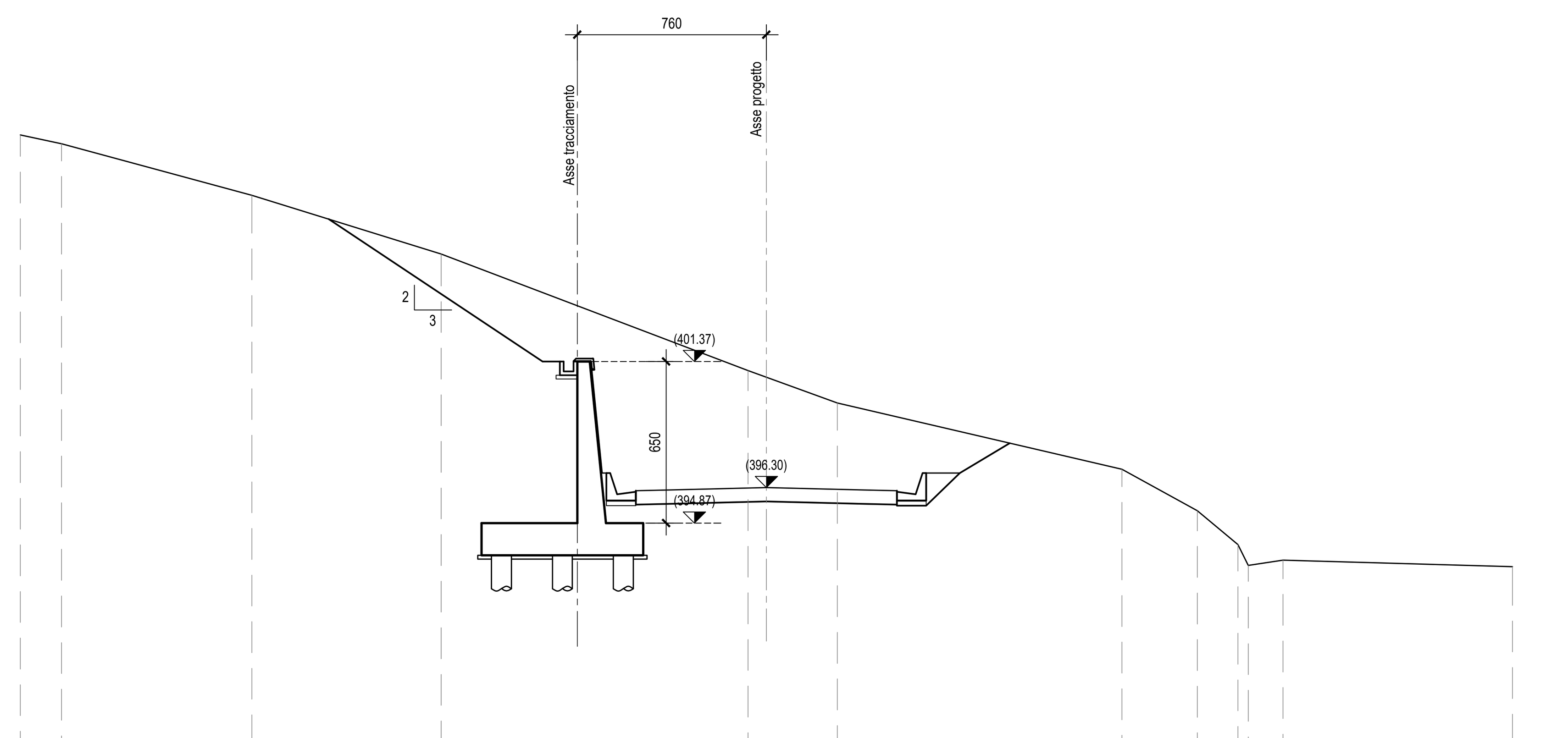

SCALA 1:200

Q.RIF. 380.00

QUOTE TERRENO	410.49 · 410.13 · 408.06 · 405.69 · 401.00 · 400.73 · 399.70 · 397.04 · 395.36 · 394.00 · 393.17 · 393.38 · 393.11
DIST.PARZIALI TERRENO	1.67 · 7.65 · 7.61 · 12.34 · 0.74 · 2.85 · 11.45 · 3.02 · 1.63 · 0.42 · 1.40 · 9.22
QUOTE PAVIMETAZIONE	396.17 · 396.21 · 396.30 · 396.21 · 396.17
DIST.PARZIALI PAV.	1.50 · 3.75 · 3.75 · 1.50

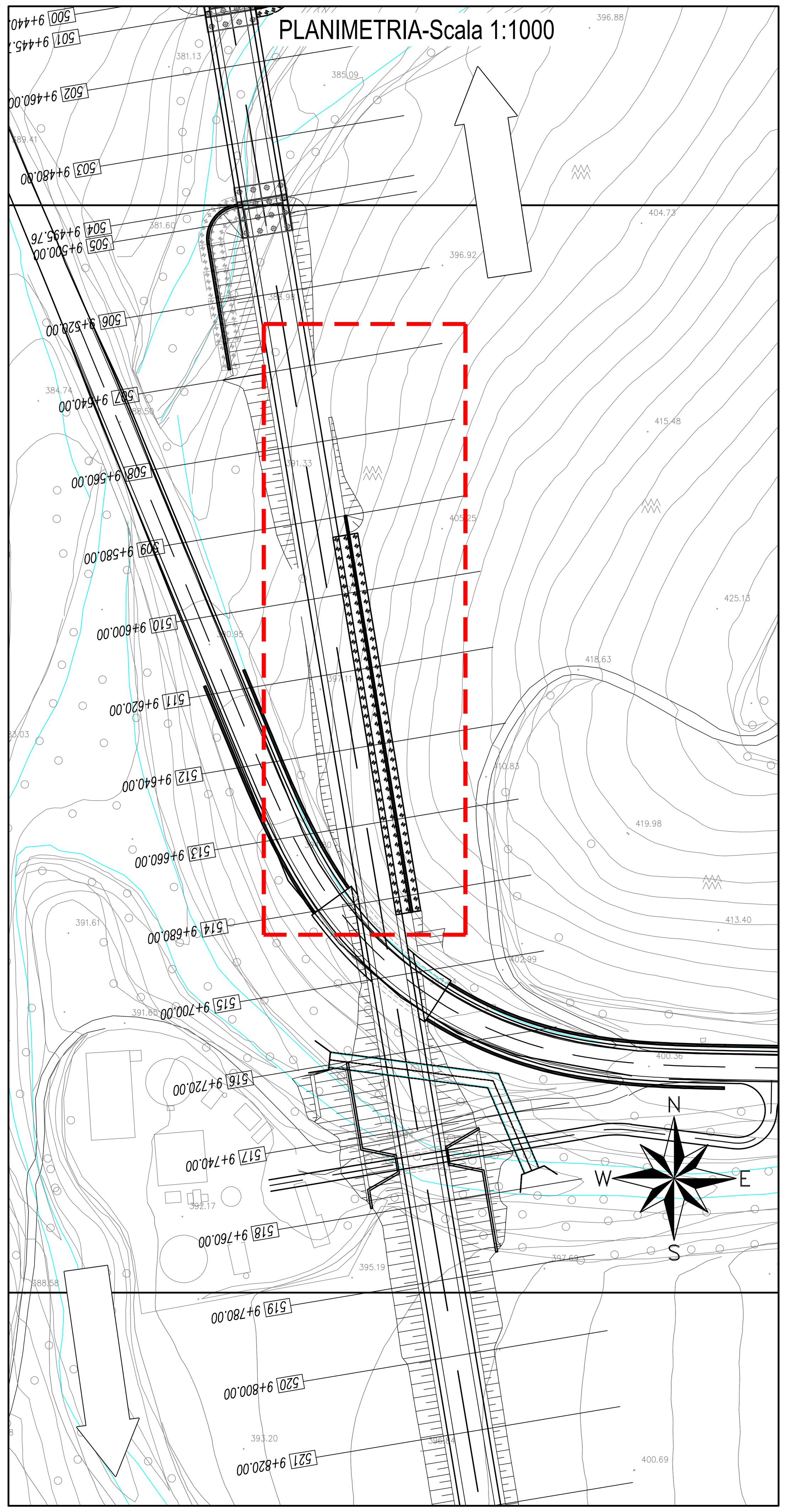

QUADRILATERO
Marche Umbria S.p.A.

ASSE VIARIO MARCHE-UMBRIA
E QUADRILATERO DI PENETRAZIONE INTERNA
MAXI LOTTO 2

LAVORI DI COMPLETAMENTO DELLA DIRETTRICE PERUGIA ANCONA:
SS. 318 DI "VALFABBRICA", TRATTO PIANELLO -VALFABBRICA
SS. 76 "VAL D'ESINO", TRATTI FOSSATO VICO - CANCELLI E ALBACINA - SERRA SAN QUIRICO
"PEDEMONTANA DELLE MARCHE", TRATTO FABRIANO-MUCCIA-SFERCIA.

PROGETTO ESECUTIVO

CONTRAENTE GENERALE:	*Il responsabile del Contraente Generale:*	*Il responsabile Integrazioni delle Prestazioni Specialistiche:*
DIRPA 2 s.c.a r.l.	Ing. Federico Montanari	Ing. Salvatore Lieto

***PROGETTAZIONE:** Associazione Temporanea di Imprese*

Mandataria: PROGETTAZIONE GRANDI INFRASTRUTTURE PROGIN S.p.A.
Mandanti: LOMBARDI SA INGEGNERI CONSULENTI — LOMBARDI-REICO INGEGNERIA S.r.l. — SGAI s.r.l. di E.Forlani & C. Studio di Ingegneria e Geologia Applicata www.sgai.com

RESPONSABILE DELLA PROGETTAZIONE PER L'A.T.I.
Prof. Ing. Antonio Grimaldi
GEOLOGO
Dott. Geol. Fabrizio Pontoni
COORDINATORE DELLA SICUREZZA IN FASE DI PROGETTAZIONE
Ing. Michele Curiale

Dott. Ing. ANTONIO GRIMALDI — ORDINE INGEGNERI ROMA N. 20860
ORDINE DEI GEOLOGI DELLE MARCHE — Fabrizio PONTONI Geologo Specialista N. 176 — ALBO SEZIONE A
ORDINE DEGLI INGEGNERI DELLA PROVINCIA DI CASERTA — Dott. Ing. MICHELE CURIALE N. 1679 "Sez. A"

IL RESPONSABILE DEL PROCEDIMENTO
Ing. Iginio Farotti

2.1.3 - PEDEMONTANA DELLE MARCHE **3° stralcio funzionale: Castelraimondo nord - Castelraimondo sud** **4° stralcio funzionale: Castelraimondo sud - innesto S.S.77 a Muccia** *Opere di sostegno e dreni* *Muro di controripa in SX dal km 9+585 al km 9+684* *Sezioni trasversali*	***SCALA:*** *1:200* ***DATA:*** *Marzo 2020*

Codice Unico di Progetto (CUP) **F12C03000050021**

Codice elaborato:

Opera	Tratto	Settore	CEE	WBS	Id. doc.	N. prog.	Rev.
L0703	213	E	16	MU0032	TVI	02	A

Nome File: L0703213E16MU0032TVI02A

REV.	DATA	DESCRIZIONE	Redatto		Controllato	Approvato
A	Marzo 2020	Emissione PE	PROGIN	M. Perrino	S. Lieto	A. Grimaldi
B						
C						