PIANTA FONDAZIONI-Scala 1:200

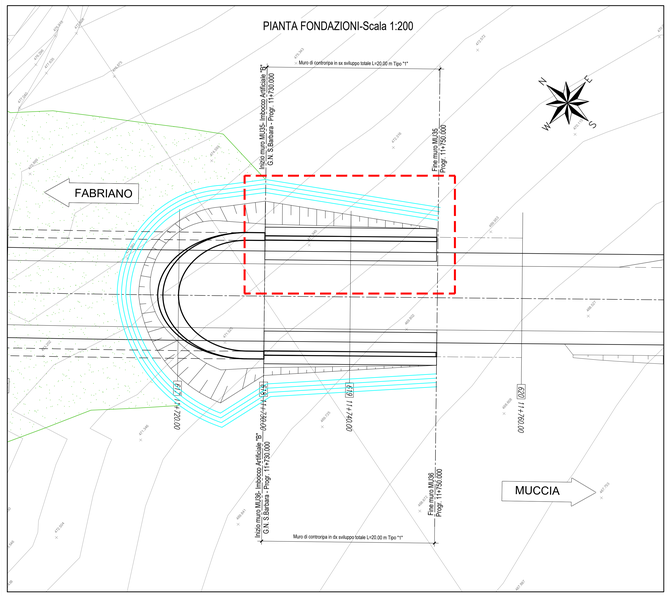

PROFILO LONGITUDINALE-Scala 1:200

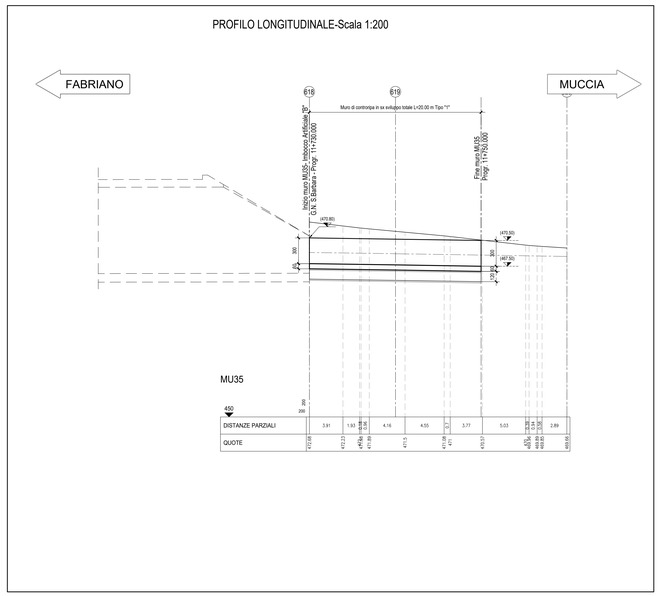

PLANIMETRIA-Scala 1:1000

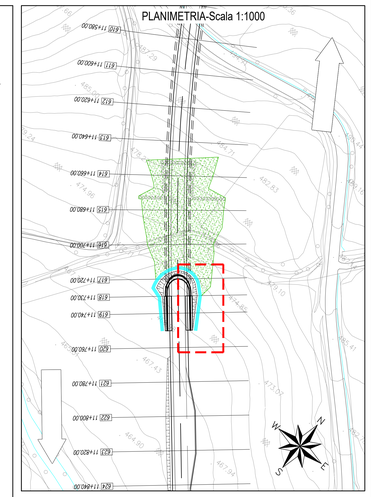

SEZIONE N. : 618

Q. PROGETTO : 469.233

DIST.PROG. : 11+730.00

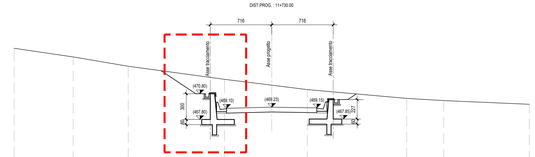

SCALA 1:200

Q.RIF. 450.00

QUOTE TERRENO	475.09		475.08		474.00		472.48		471.80		471.28		470.25		470.04		469.57
DIST.PARZIALI TERRENO		6.87		6.41		11.23		5.49		4.14		11.57		4.31		9.98	
QUOTE PAVIMETAZIONE							469.98	469.98	469.23		468.98	468.73					
DIST.PARZIALI PAV.							1.50	3.75	3.75		1.50						

QUADRILATERO Marche Umbria S.p.A.

ASSE VIARIO MARCHE-UMBRIA
E QUADRILATERO DI PENETRAZIONE INTERNA
MAXI LOTTO 2

LAVORI DI COMPLETAMENTO DELLA DIRETTRICE PERUGIA ANCONA:
SS. 318 DI "VALFABBRICA", TRATTO PIANELLO -VALFABBRICA
SS. 76 "VAL D'ESINO", TRATTI FOSSATO VICO - CANCELLI E ALBACINA - SERRA SAN QUIRICO
"PEDEMONTANA DELLE MARCHE", TRATTO FABRIANO-MUCCIA-SFERCIA.

PROGETTO ESECUTIVO

CONTRAENTE GENERALE:
DIRPA 2 s.c.a r.l.

Il responsabile del Contraente Generale:
Ing. Federico Montanari

Il responsabile Integrazioni delle Prestazioni Specialistiche:
Ing. Salvatore Lieto

PROGETTAZIONE: Associazione Temporanea di Imprese

Mandataria: PROGIN S.p.A.

Mandanti: LOMBARDI SA (INGEGNERI CONSULENTI); LOMBARDI-RECO INGEGNERIA S.r.l.; SGAI n.r.l. di E.Fortani & C. (Società Geotecnica Alpina - Via Mazzini 15 - 38122 Trento - tel. 0461 985427 - fax 0461 981888) www.sgai.com

RESPONSABILE DELLA PROGETTAZIONE PER L.A.T.I.
Prof. Ing. Antonio Grimaldi
ORDINE DEGLI INGEGNERI PROV. ROMA N. 20892

GEOLOGO
Dott. Geol. Fabrizio Pontoni
ORDINE DEGLI GEOLOGI DELLE MARCHE Fabrizio PONTONI Geologo Iliperiaalista N. 170 ALBO SEZIONE A

COORDINATORE DELLA SICUREZZA IN FASE DI PROGETTAZIONE
Ing. Michele Curiale
ORDINE DEGLI INGEGNERI PROV. ROMA N. 18799

IL RESPONSABILE DEL PROCEDIMENTO
Ing. Ignisio Farotti

2.1.3 - PEDEMONTANA DELLE MARCHE
3° stralcio funzionale: Castelraimondo nord - Castelraimondo sud
4° stralcio funzionale: Castelraimondo sud - innesto S.S.77 a Muccia
Opere di sostegno e drenì
Muro di controripa in SX dal km 11+730 al km 11+750
Pianta, profilo e sezioni trasversali

SCALA: 1:200

DATA: Marzo 2020

Codice Unico di Progetto (CUP): **F12C03000050021**

Codice elaborato: Opera L07 | Tratto 03 | Sottotratto 2123 | CID E26 | WBS H0003 | Liv. ing. 5 | N. catalog. TVI01 | Rev. A
Nome File: L070212E1GMA0025M01A

REV.	DATA	DESCRIZIONE	Redatto	Controllato	Approvato
A	Marzo 2020	Emissione PE	PROGIN M. Perrino	S. Lieto	A. Grimaldi
B					
C					