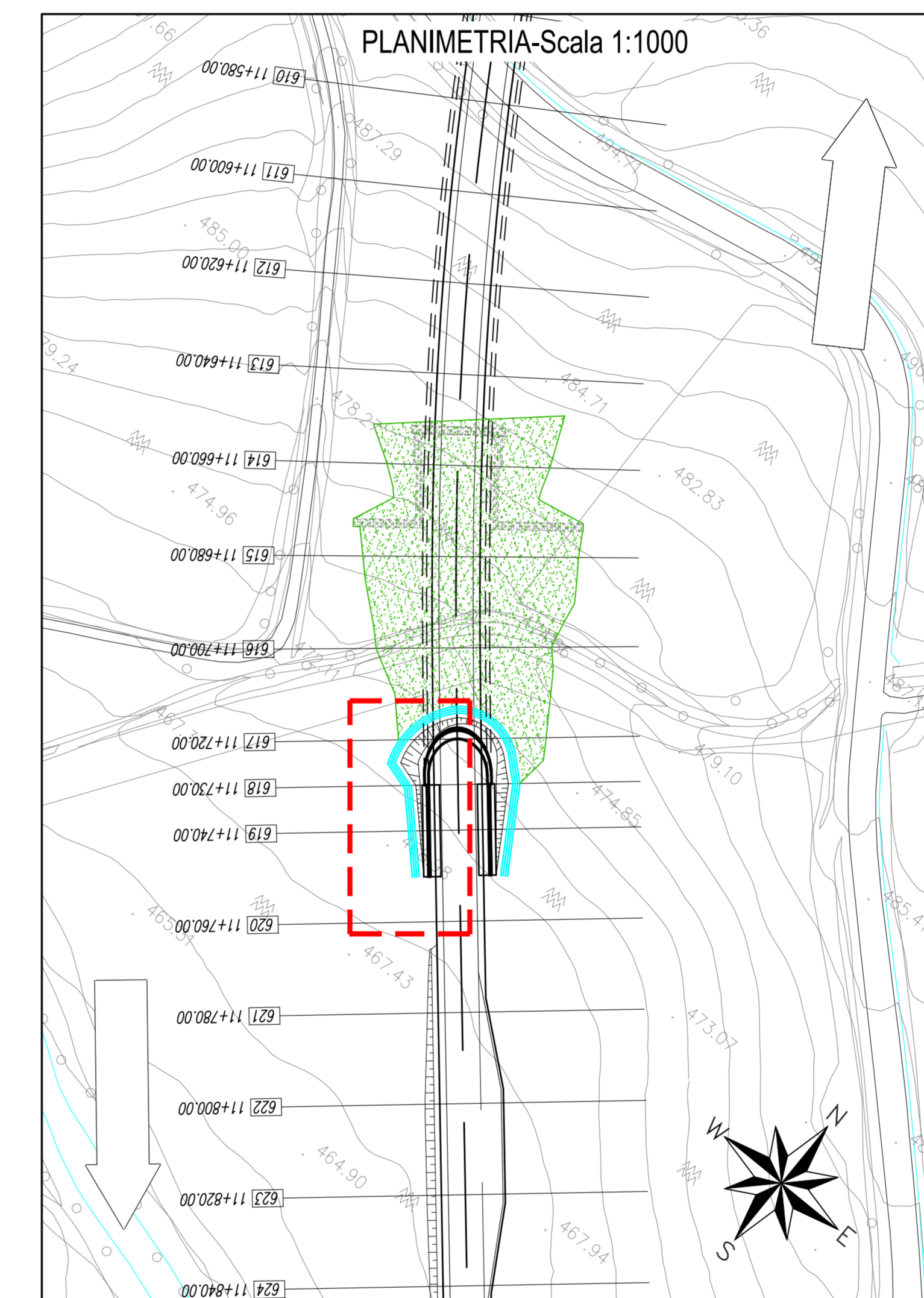
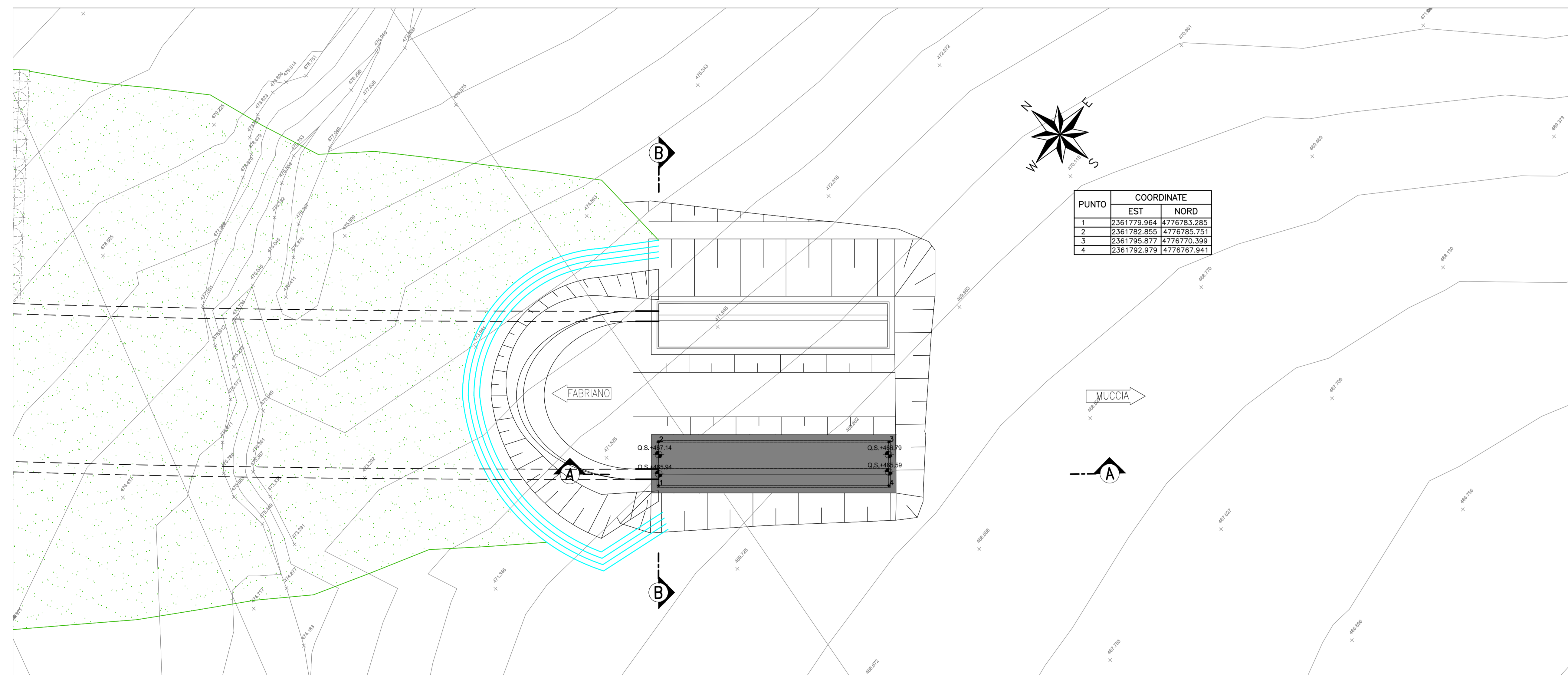
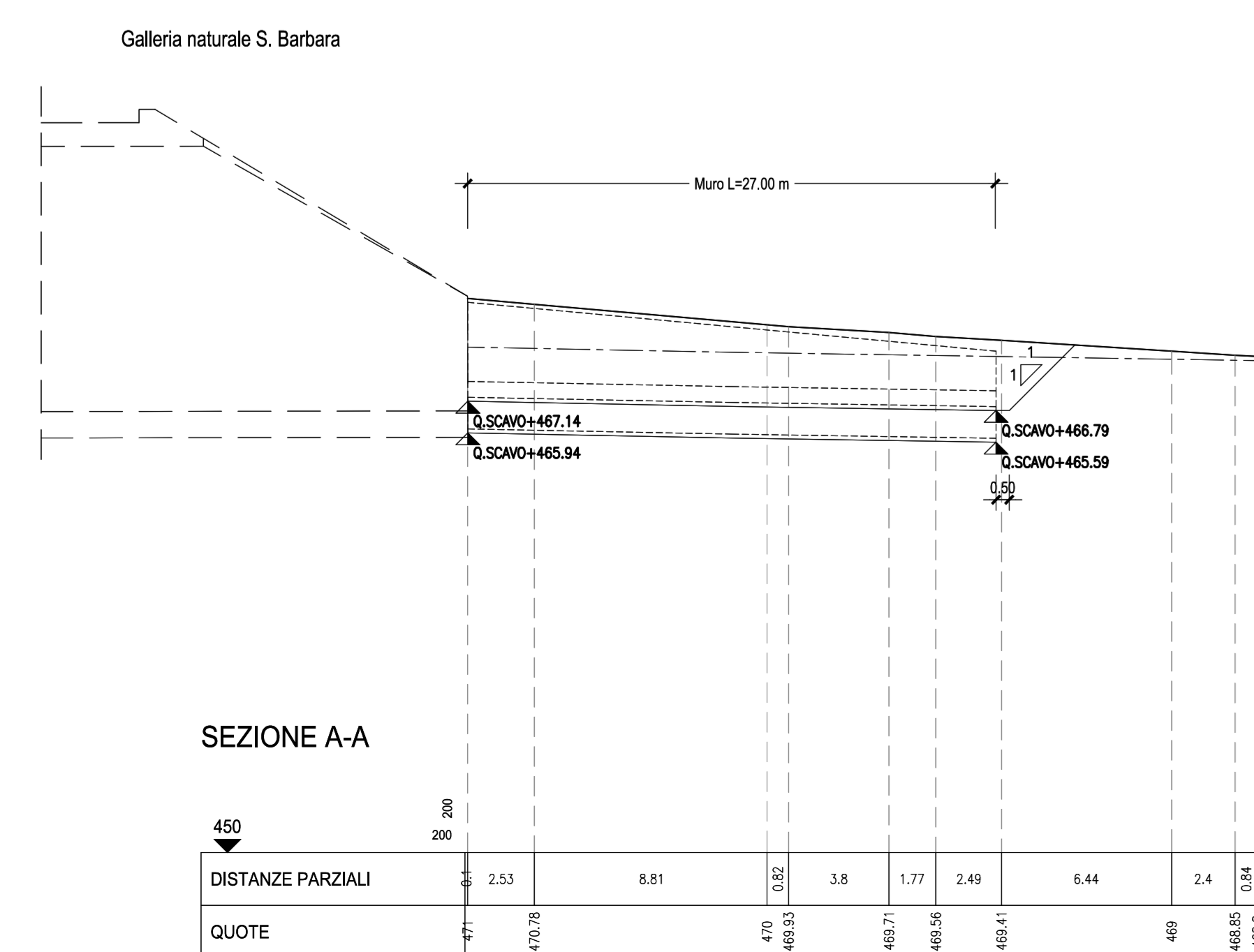


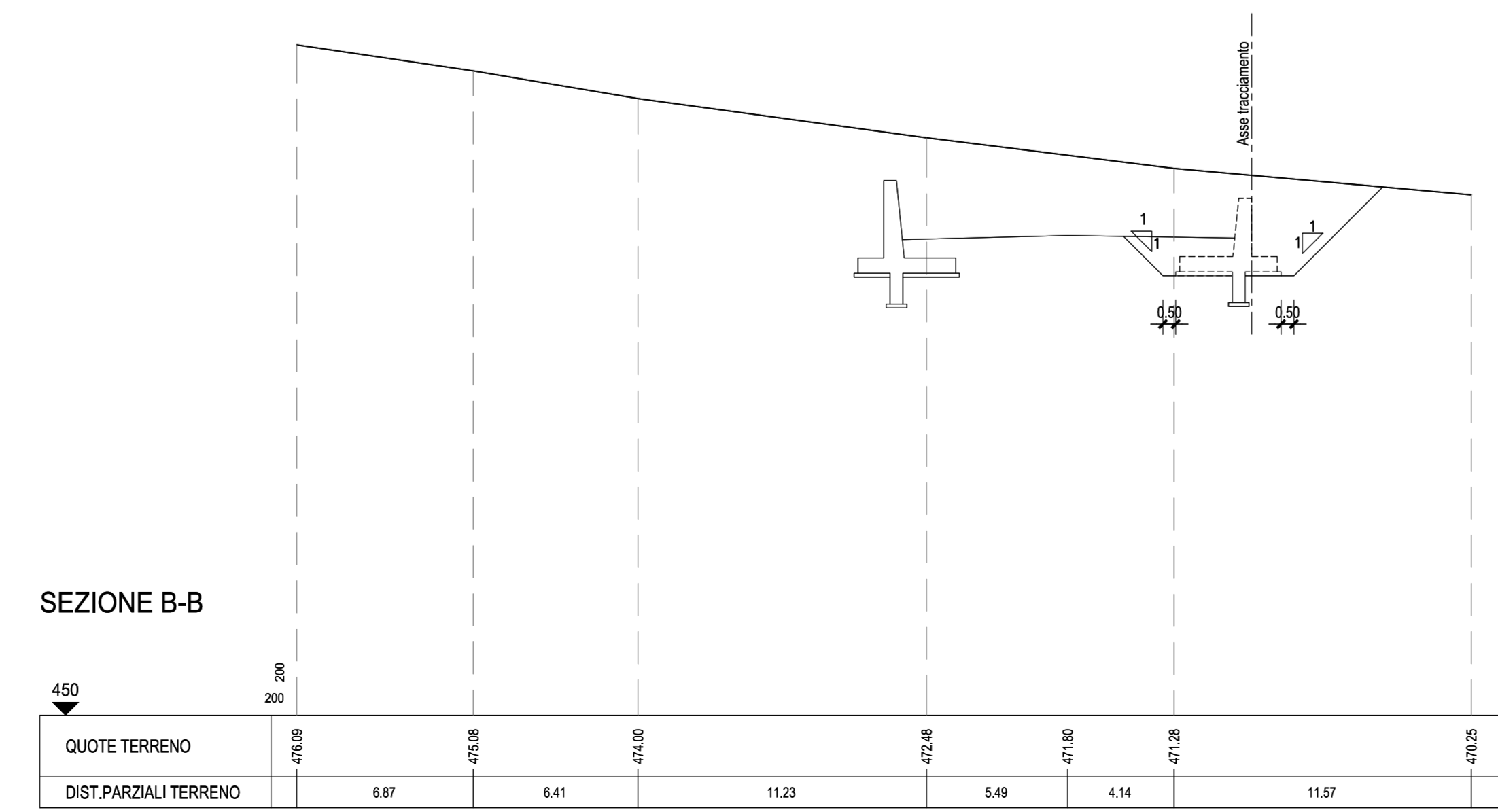
PIANTA SCAVI - Scala 1:200



SEZIONE A-A - Scala 1:200



SEZIONE B-B - Scala 1:200



**QUADRILATERO**  
Marche Umbria S.p.A.

**ASSE VIARIO MARCHE-UMBRIA  
E QUADRILATERO DI PENETRAZIONE INTERNA  
MAXI LOTTO 2**

LAVORI DI COMPLETAMENTO DELLA DIRETTRICE PERUGIA ANCONA:  
SS. 318 DI "VALFABBRICA", TRATTO PIANELLO-VALFABBRICA  
SS. 76 "VAL PESINO", TRATTI FOSSATO VICO - CANCELLI E ALRACINA - SERRA SAN QUIRICO  
"PEDEMONTANA DELLE MARCHE", TRATTO FABRANO-MUCCIA-SERFICA

**PROGETTO ESECUTIVO**

CONTRAENTE GENERALE: **DIRPA 2** s.c.a.r.l. (Ing. Federico Mantani) | Il responsabile del Contratto Generale: (Ing. Salvatore Liso) | Il responsabile delle Impiegati delle Provenienze Specialistiche:

PROGETTAZIONE: Associazione Temporanea di Imprese  
Mandatari: **PROGIN**, **LOMBARDI SA**, **LOMBARDI-REICO**, **SGAI s.r.l. di E. Forlani & C.**

RESPONSABILI DELLA PROGETTAZIONE:  
Prof. Ing. Antonio Grimaldi (Geologo)  
Dot. Geol. Fabrizio Pomeri (Geodesta)  
Ing. Michele Curiale (Ingegnere)

RESPONSABILI DELLA VERIFICA E FIANDE:  
Fabrizio PONTONI (Geologo)  
Giovanna Spadaccia (Geodesta)  
ALDO BEZZONI (Ingegnere)

IL RESPONSABILE DEL PROCEDIMENTO:  
Ing. Iginio Faroti

**2.1.3 - PEDEMONTANA DELLE MARCHE**  
3° stralcio funzionale: Castelraimondo nord - Castelraimondo sud  
4° stralcio funzionale: Castelraimondo sud - innesto S.S.77 a Muccia  
OPERE D'ARTE MINORI  
Opere di sostegno e idrari  
Muro di controspinta in DX dal km 11+730 al km 11+750 - Pianta scavi

SCALE: 1:200  
DATA: Settembre 2020

Codice Unico di Progetto (CUP): F12C0300050021

Codice elaborato: 1 0 2 0 3 2 1 2 1 2 6 M 0 0 2 2 6 7 7 1 0 2 2

REV.	DATA	DESCRIZIONE	Redatto	Controllato	Approvato
A	Settembre 2020	Emissione a deposito istruttorio ANAS	PROGIN	M. Perrino	S. Liso
B					A. Grimaldi
C					