PROSPETTO ALTIMETRICO
SCALA 1:100

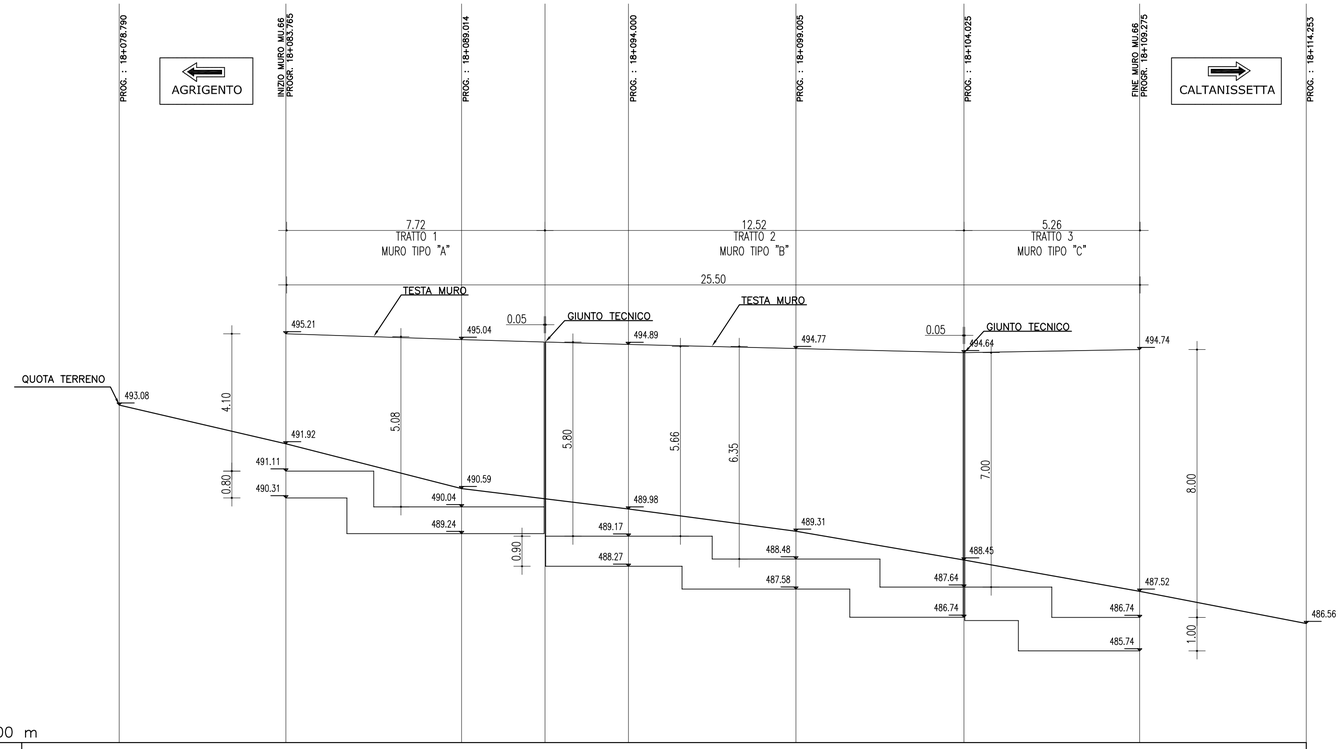

Quota Riferimento = 483.000 m

QUOTE TERRENO	493.08	491.92	490.59	489.98	489.31	488.45	487.52	486.56
QUOTE TESTA DEL MURO	-	495.21	495.04	494.89	494.77	494.64	494.74	-
QUOTE ESTRADOSSO FONDAZIONE	-	491.11	490.04	489.17	488.48	487.64	486.74	-
QUOTE FONDAZIONE	-	-	-	-	-	-	-	-

CALCESTRUZZO (UNI EN 206-1):

MAGRONI:
- *CLASSE DI RESISTENZA C12/15*

PALI DI FONDAZIONE:
- *CLASSE DI RESISTENZA C28/35 (UNI EN 206-1)*
- *CLASSE DI ESPOSIZIONE XA1 (UNI EN 206-1)*
- *CLASSE DI CONSISTENZA S3 (UNI 9418)*
- *COPRIFERRO 60mm*
- *GRANULOMETRIA MASSIMA DEGLI INERTI 30 MM (UNI 12620)*

STRUTTURE DI FONDAZIONE MURI GETTATI IN OPERA:
- *CLASSE DI RESISTENZA C32/40 (UNI EN 206-1)*
- *CLASSE DI ESPOSIZIONE XA2 (UNI EN 206-1)*
- *CLASSE DI CONSISTENZA S3 (UNI 9418)*
- *COPRIFERRO 40mm*
- *GRANULOMETRIA MASSIMA DEGLI INERTI 30 MM (UNI 12620)*

STRUTTURE IN ELEVAZIONE CONTROTERRA GETTATE IN OPERA:
- *CLASSE DI RESISTENZA C32/40 (UNI EN 206-1)*
- *CLASSE DI ESPOSIZIONE XA2 (UNI EN 206-1)*
- *CLASSE DI CONSISTENZA S3 (UNI 9418)*
- *COPRIFERRO 40mm*
- *GRANULOMETRIA MASSIMA DEGLI INERTI 30 MM (UNI 12620)*

ACCIAIO PER C.A.:
- *B 450 C Controllato in stabilimento saldabile*

NOTA:
- *Per i dettagli relativi alle opere idriche di inizio/fine muro, si rimanda agli elaborati specifici validi per tutte le opere*

N.B. Per il tracciamento utilizzare fattore di correzione topografica = 1

COORDINATE DI TRACCIAMENTO

PUNTI	NORD	EST
PUNTO P01	216976.5950	512816.5530
PUNTO P02	216979.8976	512815.1177
PUNTO P03	216978.1244	512824.4033
PUNTO P04	216983.1806	512822.1895
PUNTO P05	216985.0146	512835.2997
PUNTO P06	216990.7237	512832.7356
PUNTO P07	216987.8235	512839.8050
PUNTO P08	216993.5294	512837.2383

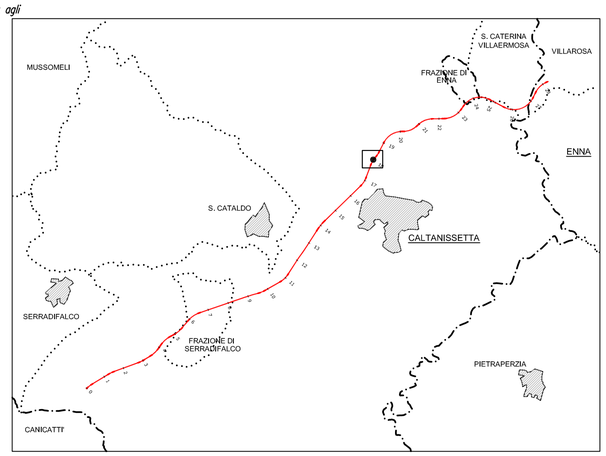

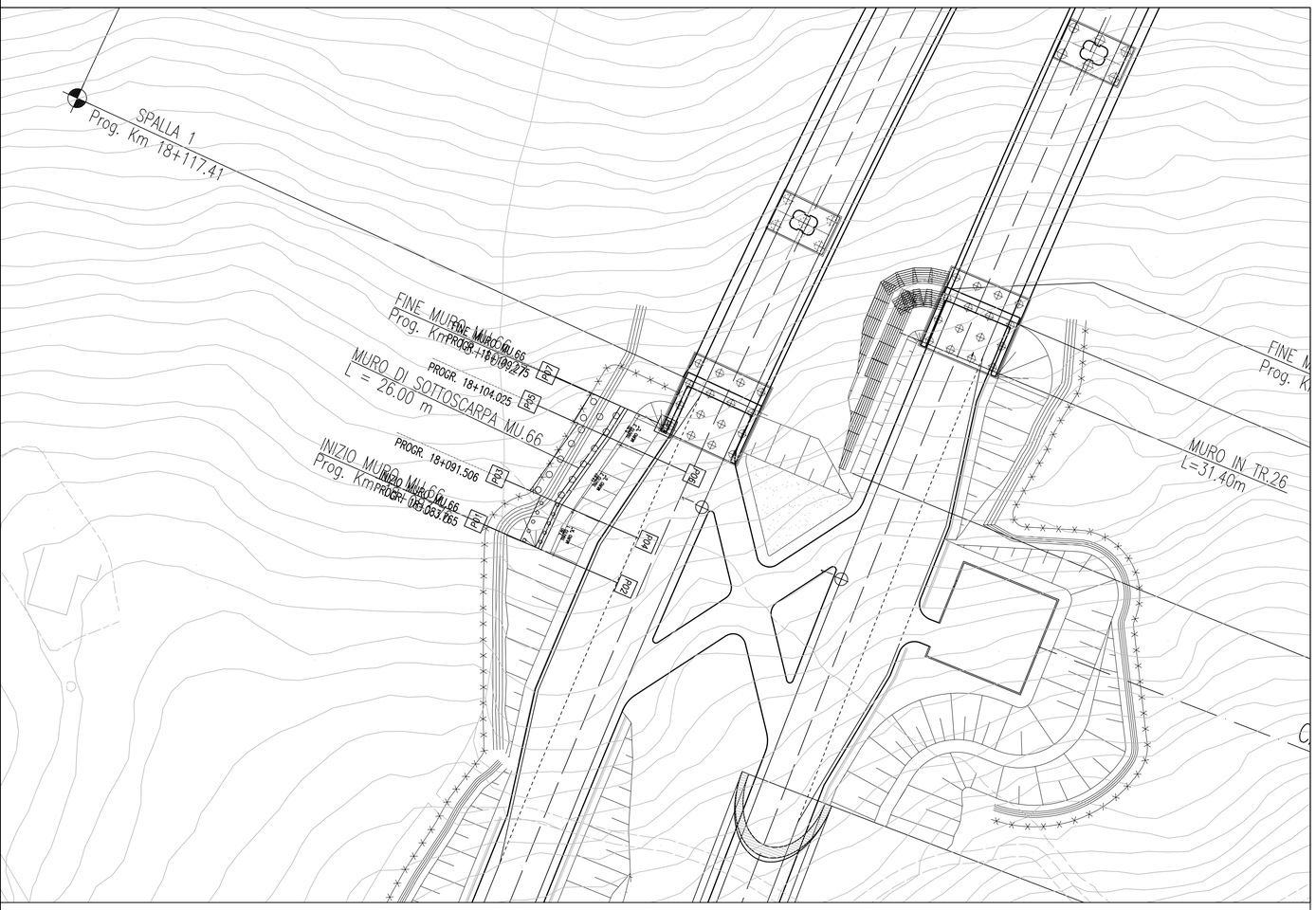

PLANIMETRIA DI TRACCIAMENTO

SCALA 1:200

ANAS S.p.A.
DIREZIONE CENTRALE PROGRAMMAZIONE PROGETTAZIONE

PA 12/09
CORRIDOIO PLURIMODALE TIRRENICO - NORD EUROPA
ITINERARIO AGRIGENTO - CALTANISSETTA - A19
S.S. N° 640 "DI PORTO EMPEDOCLE"
AMMODERNAMENTO E ADEGUAMENTO ALLA CAT. B DEL D.M. 5.11.2001
Dal km 44+000 allo svincolo con l'A19

PROGETTO ESECUTIVO

Contraente Generale: Empedocle 2 s.r.p.a.

OPERE D'ARTE MINORI
MURI IN C.A.
MU.66 - Muro di sostegno su pali 25.50 mt - da 18+083.765 a 18+109.275 - Planimetria e prospetto

Codice Unico Progetto (CUP) : F91B09000070001

Codice Elaborato:

PA12_09 - E 0 4 8 T R 2 1 8 M U 6 6 6 P X 1 8 1 A — Scala: VARIE

REV.	DATA	DESCRIZIONE	REDATTO	VERIFICATO	APPROVATO	AUTORIZZATO
F						
E						
D						
C						
B						
A	Aprile 2011	EMISSIONE			M. LITI	P. PAGLINI

Responsabile del procedimento: Ing. MAURIZIO ARAMINI

Il Progettista: Dott. Ing. GIAN LUCA MENCHINI — ORDINE DEGLI INGEGNERI DI FIRENZE N° 4533

Il Consulente Specialista: Dott. Ing. ANTONINO GUGLIELMINO — ORDINE INGEGNERI PROV. DI CATANIA 3276

Il Geologo: Dott. Geol. D'ANGELO MAURIZIO — ORDINE REGIONALE DEI GEOLOGI DI SICILIA N. 1607

Il Coordinatore per la sicurezza in fase di progetto: Dott. Ing. ALESSANDRO SALVATO di GENNARO — ORDINE INGEGNERI ROMA N° 14853

Direttore dei lavori: Dott. Ing. PEPPINO MARASCIO — ORDINE INGEGNERI ROMA N° 14447