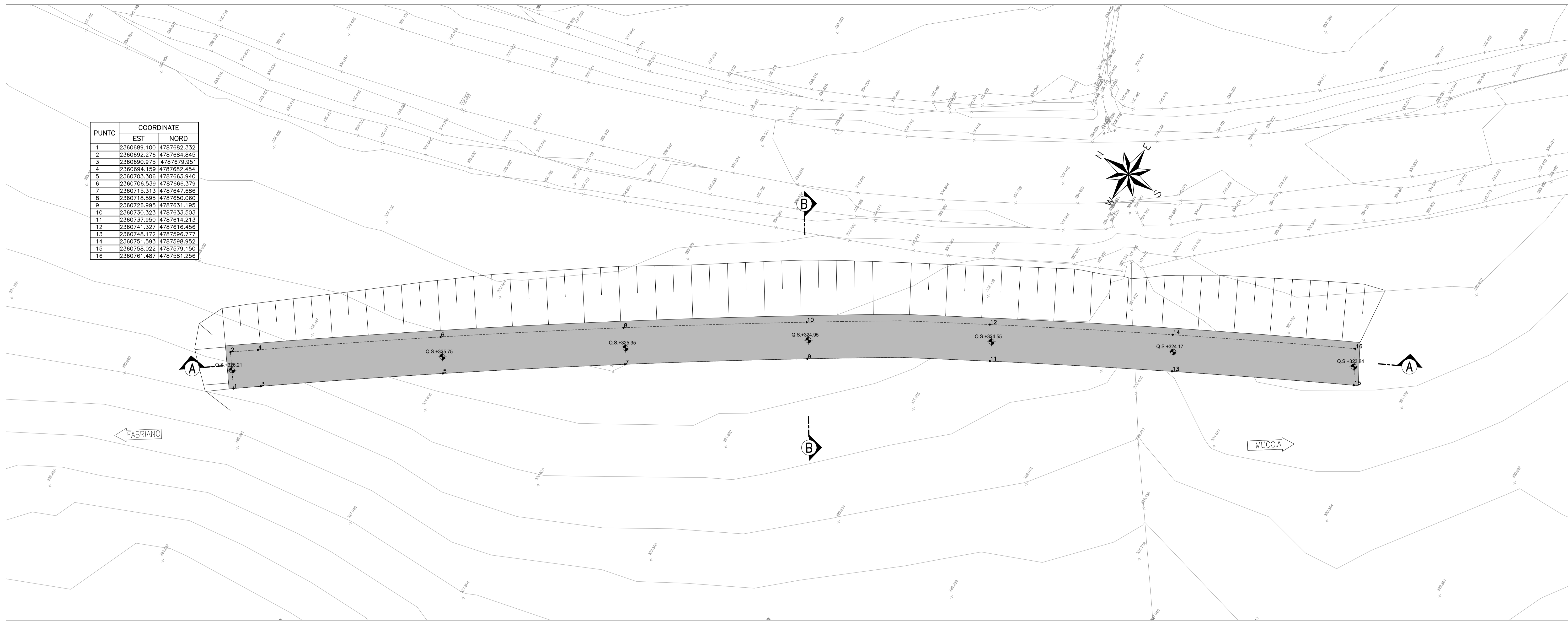
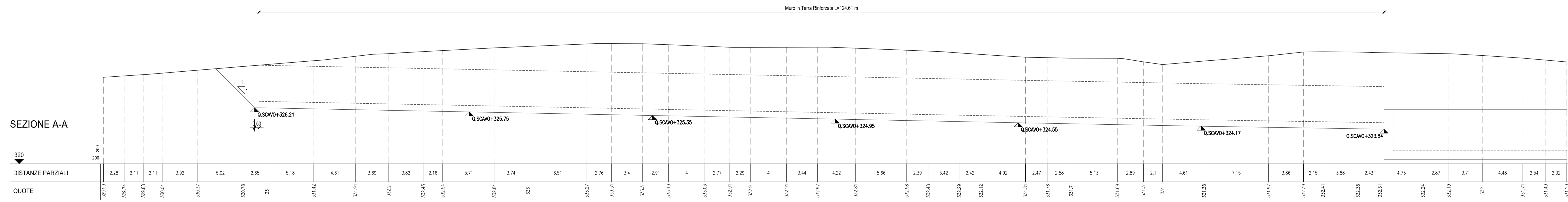


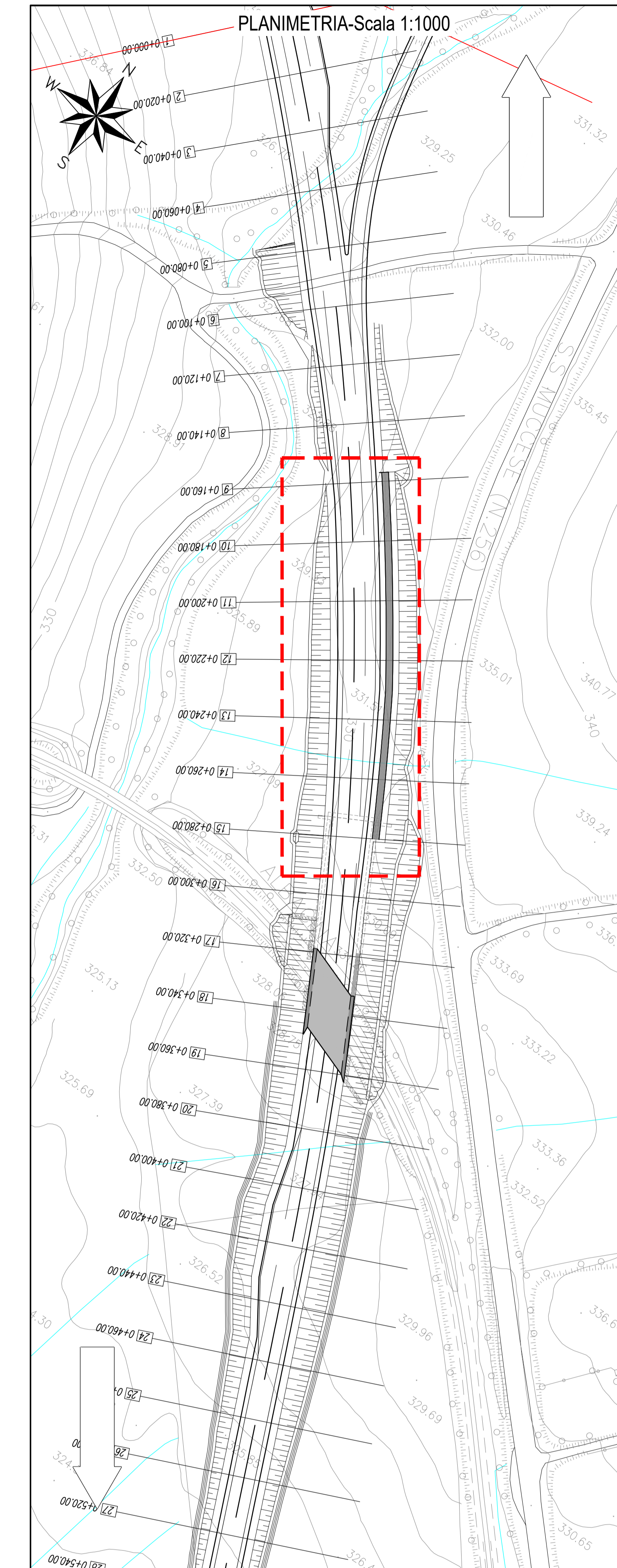
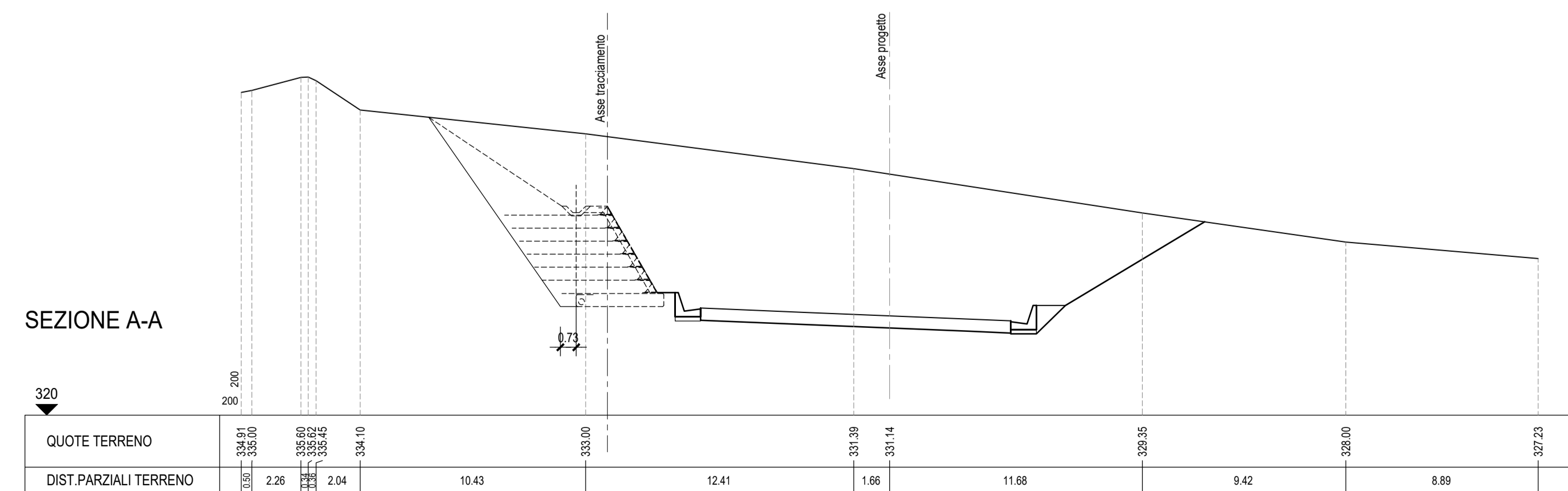
PIANTA SCAVI - Scala 1:200



SEZIONE A-A - Scala 1:200



SEZIONE B-B - Scala 1:200



**ASSE VIARIO MARCHE-UMBRIA  
E QUADRILATERO DI PENETRAZIONE INTERNA  
MAXI LOTTO 2**

LAVORI DI COMPLETAMENTO DELLA DIRETTRICE PERUGIA ANCONA:  
SS. 318 DI "VALFABRICA", TRATTO PIANELLO-VALFABRICA  
SS. 76 "VAL DESINO", TRATTO FOSSATO RICO - CANCELLE ALBACINA - SERRA SAN QUIRICO  
"PEDEMONTANA DELLE MARCHE", TRATTO FABRIANO-MUCCIA-SFERCIA.

**PROGETTO ESECUTIVO**

<b>CONTRAENTE GENERALE:</b> DIRPA 2 s.c.a.r.l.	<b>Il responsabile del Contratto Generale:</b> Ing. Federico Montanari	<b>Il responsabile Integratori delle Previsioni Specialistiche:</b> Ing. Salvatore Lieto
---	---	---

**PROGETTAZIONE:** Associazione Temporanea di Imprese  
 Mandataria: PROGIn  
 Mandatari: LOMBARDI SA INGEGNERI CONSULENTI, LOMBARDI-REICO INGEGNERI CONSULENTI, SGAI s.r.l. Studio di Pianificazione e Gestione Applicata

**RESPONSABILI DELLA PROGETTAZIONE PER C.A.T.:**  
 Prof. Ing. Antonio Grimaldi (Geologo), Dott. Geol. Fabrizio Pontoni (Geologo Specialista), Ing. Michele Curiale (Ingegnere).  
 COORDINATORE DELLA SICUREZZA IN FASE DI PROGETTAZIONE: Ing. Michele Curiale.

**IL RESPONSABILE DEL PROCEDIMENTO:**  
Ing. Iginio Farotti

<b>2.1.3 - PEDEMONTANA DELLE MARCHE</b> 3° stralcio funzionale: Castelraimondo nord - Castelraimondo sud 4° stralcio funzionale: Castelraimondo sud - innesto S.S.77 a Muccia <i>OPERE D'ARTE MINORI</i> Opere di sostegno e dreni Muro di controterra in terra rinforzata in SX dal km 0+156 al km 0+280 - Pianta scavi	<b>Scala:</b> 1:200
<b>Data:</b> Settembre 2020	

Codice Unico di Progetto (CUP): F12C03000050021

Codice elaborato: [Tabelle di revisione]

REV.	DATA	DESCRIZIONE	Redatto	Controllato	Approvato
A	Settembre 2020	Emissione a seguito istruttoria ANAS	PROGIn	M. Perrino	S. Lieto
B					A. Grimaldi
C					