PIANTA FONDAZIONI-Scala 1:200

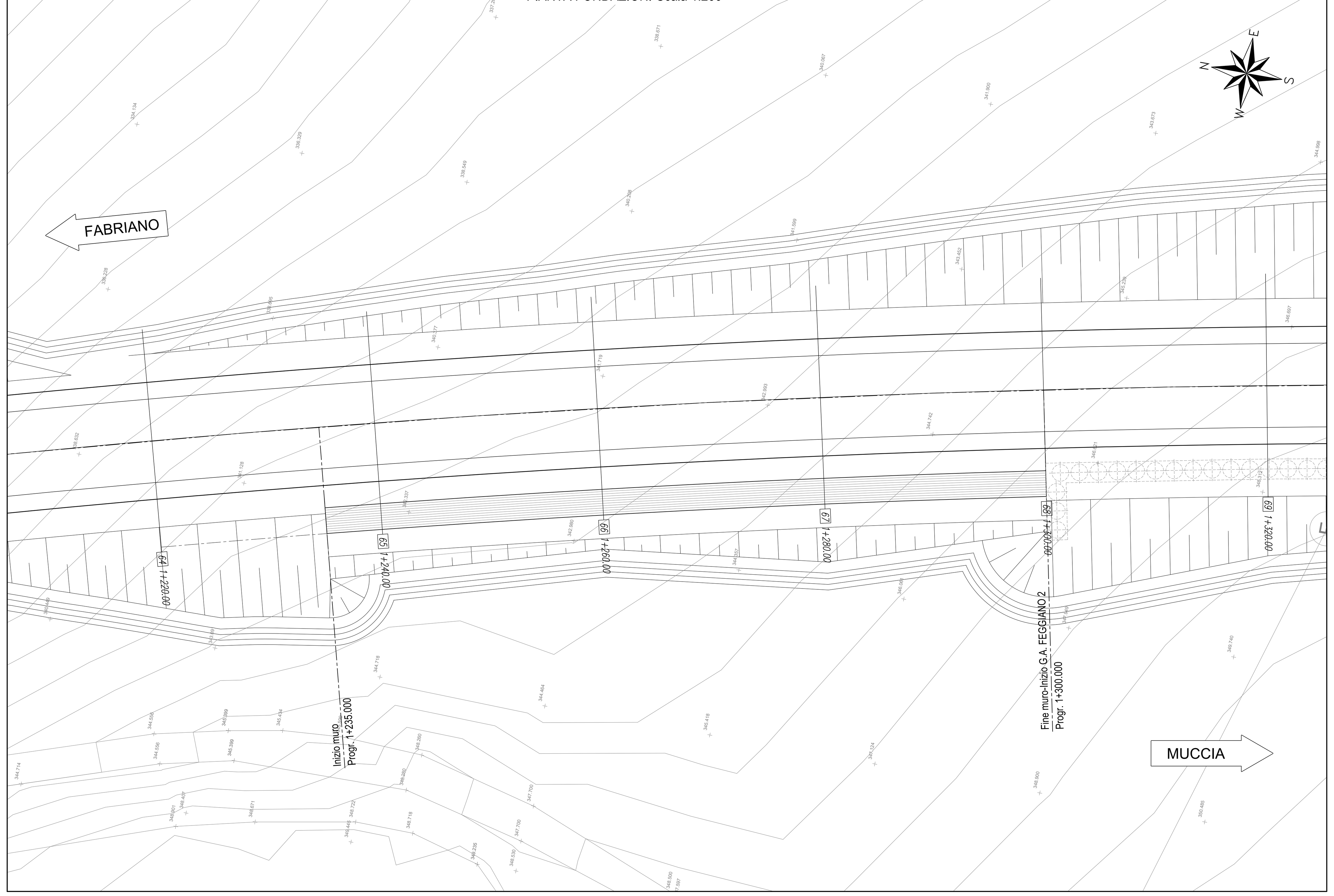

PROFILO LONGITUDINALE-Scala 1:200

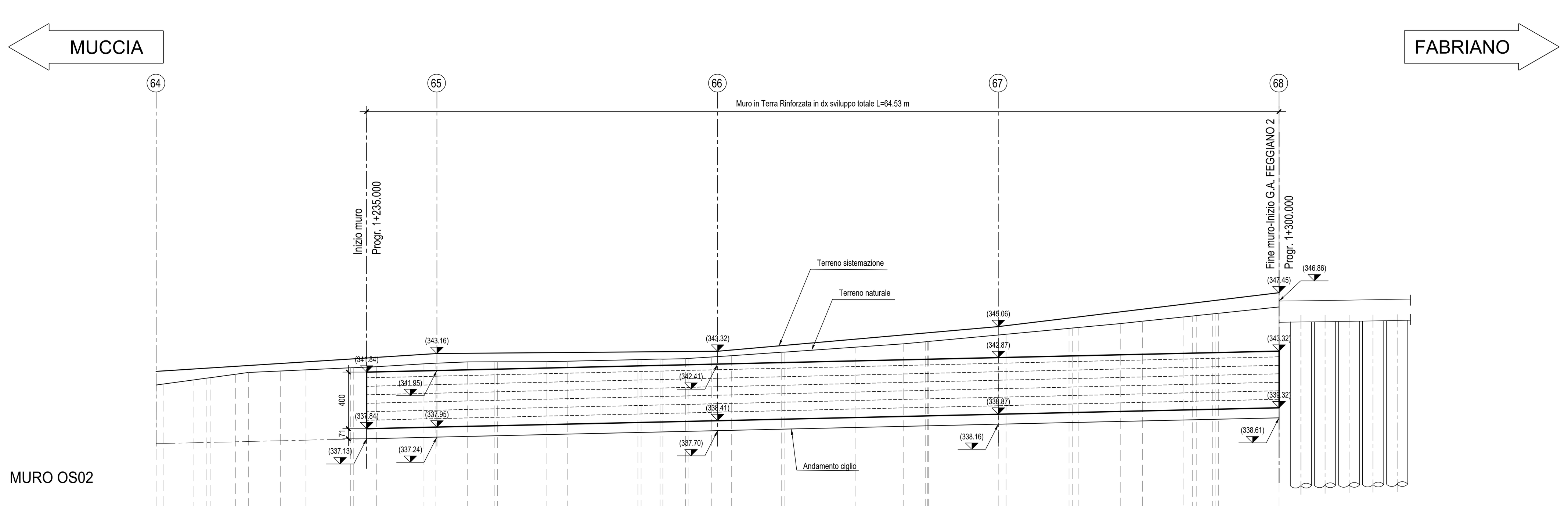

DISTANZE PARZIALI	0.55	2.06	0.98	0.23	1.81	0.9	2.26	1.82	3.15	0.23	1.61	3.36	0.78	2.28	1.91	0.23	3.5	1.47	4.97	0.23	1.33	0.12	1.6	0.18	1.65	1.43	3.53	0.23	4.97	3.41	1.56	0.37	4.97	0.52	4.45	0.23	0.47	2.93	1.57	2.87	0.65	0.28	1.16	0.18	4.29
QUOTE	340.93	341	341.28	341.41	341.45	341.69	341.82	341.92	342	342.14	342.15	342.23	342.43	342.47	342.56	342.57	342.57	342.58	342.61	342.73	342.75	342.76	342.78	342.79	342.8	342.91	343	343.24	343.26	343.6	343.84	343.89	343.91	344.47	344.52	344.93	344.98	345	345.27	345.44	345.74	345.81	345.84	345.96	345.98	346.45

SEZIONE N. : 65
Q. PROGETTO : 337.424
DIST.PROG. : 1+240.00

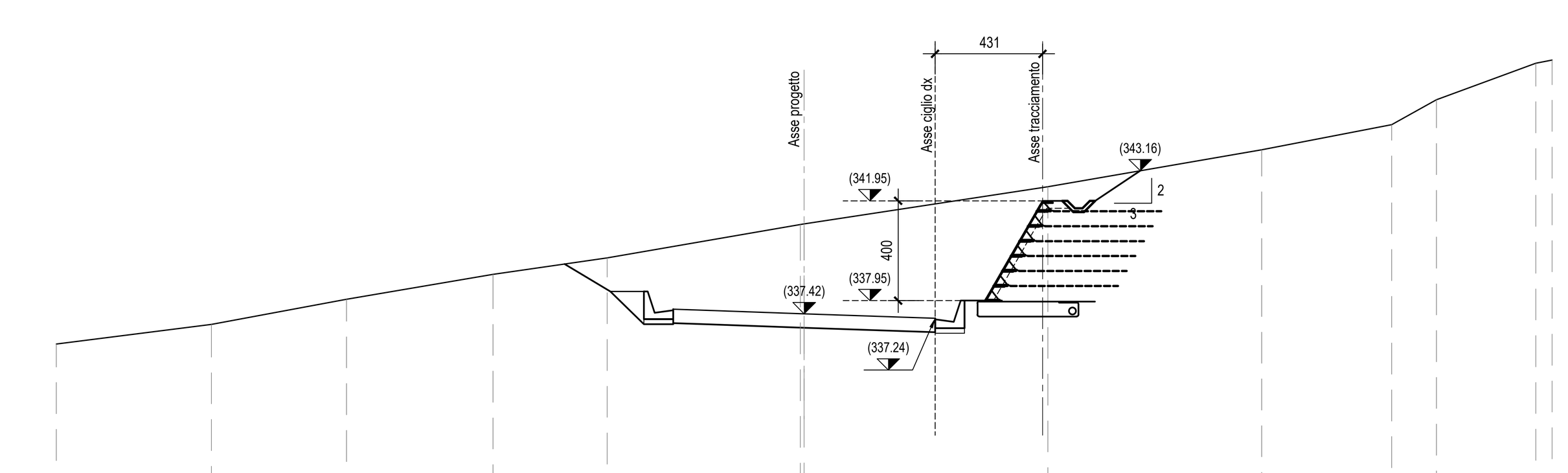

SCALA 1:200

Q.RIF. 330.00

QUOTE TERRENO	336.21	337.00	338.00	339.00	339.67	341.00 341.02	342.51	344.00	345.00	346.00	347.47 347.59
DIST.PARZIALI TERRENO	6.22	5.42	5.88	4.57	7.75	9.77	8.57	5.22	1.79	3.99	0.65
QUOTE PAVIMETAZIONE	337.61	337.55	337.42	337.29	337.24						
DIST.PARZIALI PAV.	1.50	3.75	3.75	1.50							

SEZIONE N. : 66
Q. PROGETTO : 337.881
DIST.PROG. : 1+260.00

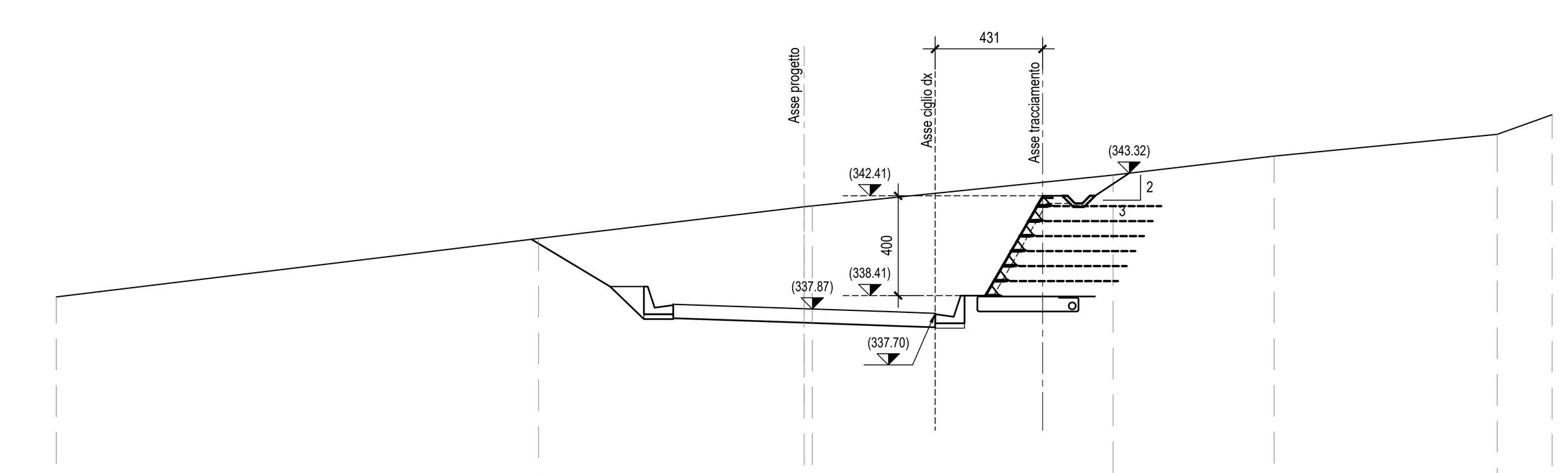

SCALA 1:200

Q.RIF. 330.00

QUOTE TERRENO	338.35	340.70	341.97	342.00	343.24	344.00	344.87	345.66
DIST.PARZIALI TERRENO	19.35	10.65	0.33	12.07	6.46	8.95	2.20	
QUOTE PAVIMETAZIONE	338.06	338.01	337.88	337.75	337.70			
DIST.PARZIALI PAV.	1.50	3.75	3.75	1.50				

SEZIONE N. : 67
Q. PROGETTO : 338.338
DIST.PROG. : 1+280.00

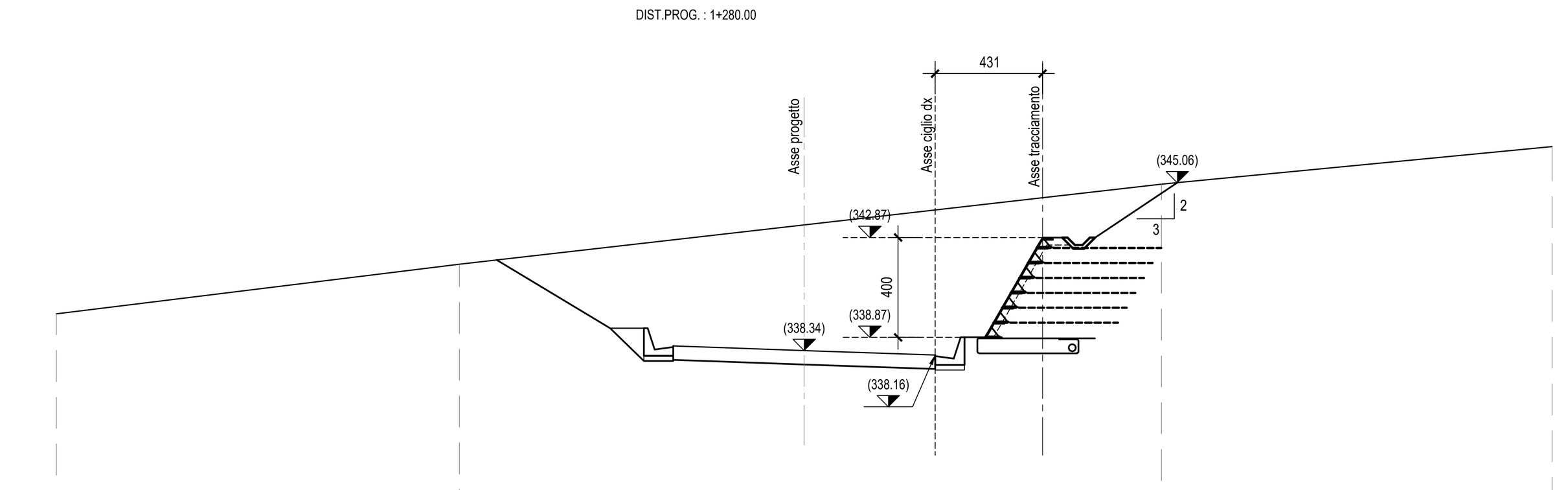

SCALA 1:200

Q.RIF. 330.00

QUOTE TERRENO	339.81	341.79	343.37	345.00	346.51
DIST.PARZIALI TERRENO	16.17	13.83	14.33	15.67	
QUOTE PAVIMETAZIONE	338.52	338.47	338.34	338.21	338.16
DIST.PARZIALI PAV.	1.50	3.75	3.75	1.50	

SEZIONE N. : 68
Q. PROGETTO : 338.794
DIST.PROG. : 1+300.00

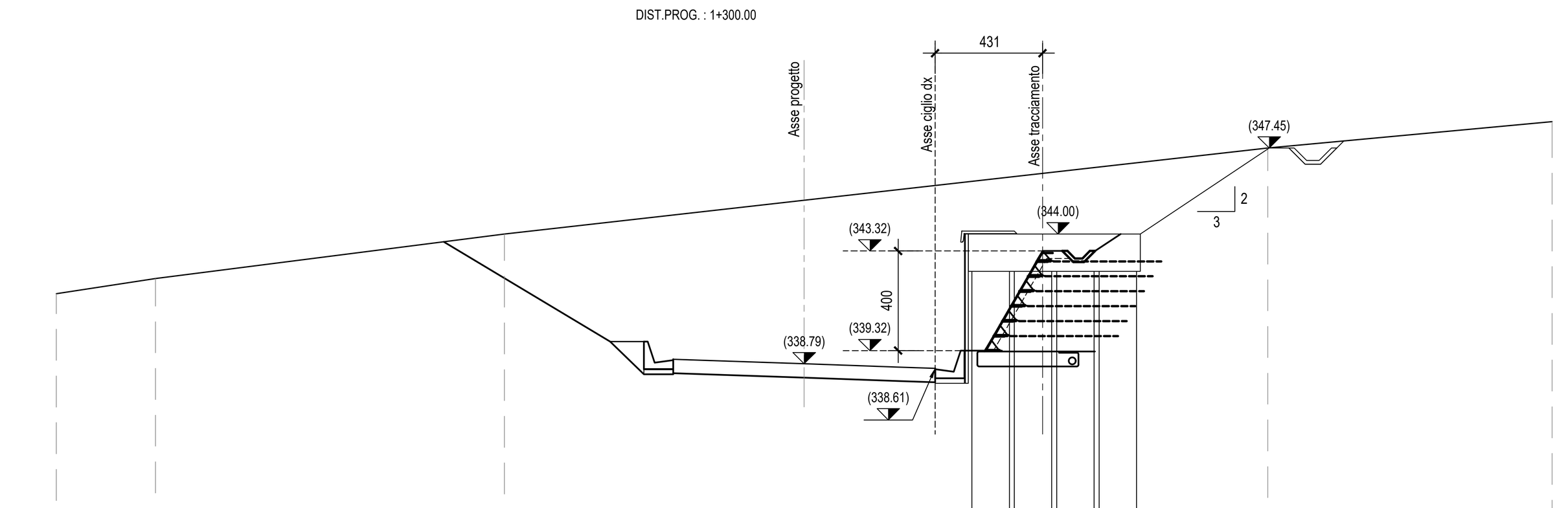

SCALA 1:200

Q.RIF. 330.00

QUOTE TERRENO	341.61	342.22	344.00	345.36	347.46	348.51
DIST.PARZIALI TERRENO	3.98	14.00	12.02	18.60	11.40	
QUOTE PAVIMETAZIONE	338.98	338.92	338.79	338.66	338.61	
DIST.PARZIALI PAV.	1.50	3.75	3.75	1.50		

PLANIMETRIA-Scala 1:1000

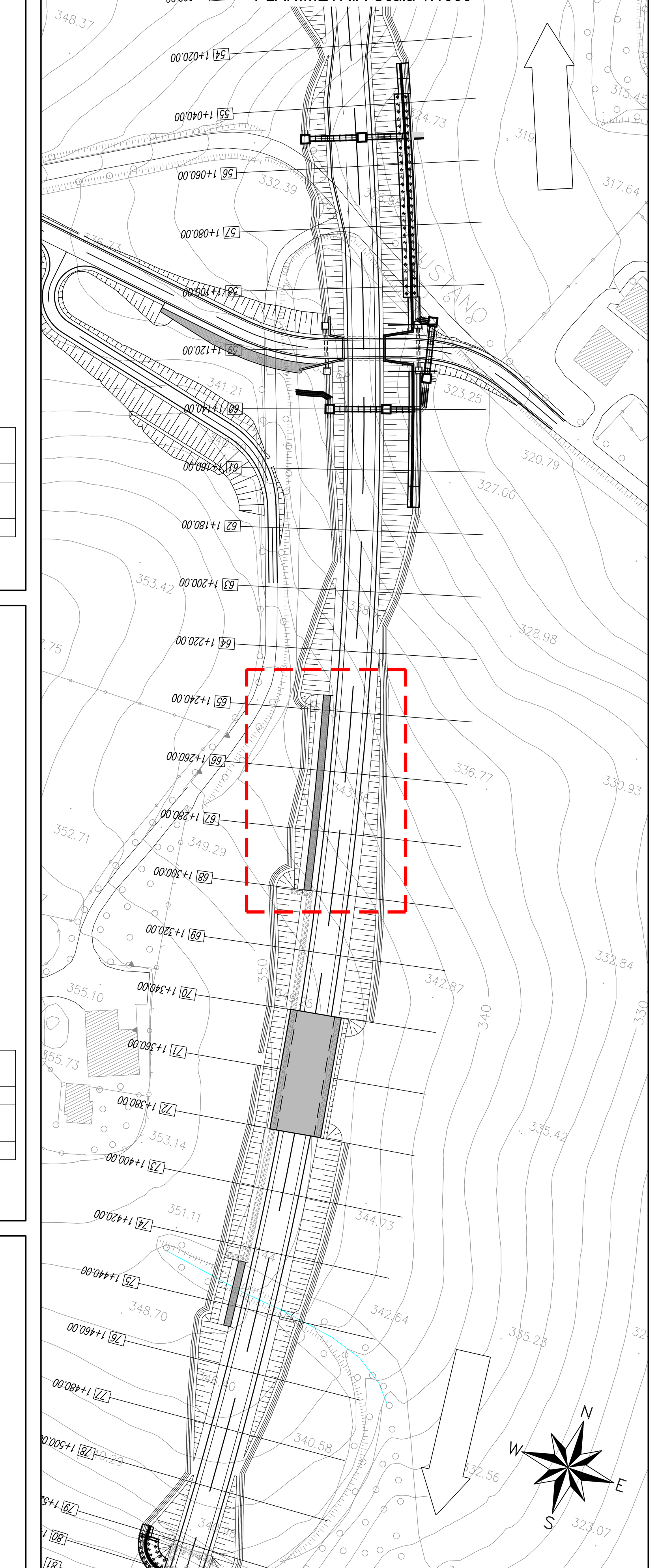

QUADRILATERO
Marche Umbria S.p.A.

ASSE VIARIO MARCHE-UMBRIA
E QUADRILATERO DI PENETRAZIONE INTERNA
MAXI LOTTO 2

LAVORI DI COMPLETAMENTO DELLA DIRETTRICE PERUGIA ANCONA:
SS. 318 DI "VALFABBRICA", TRATTO PIANELLO -VALFABBRICA
SS. 76 "VAL D'ESINO", TRATTI FOSSATO VICO - CANCELLI E ALBACINA - SERRA SAN QUIRICO
"PEDEMONTANA DELLE MARCHE", TRATTO FABRIANO-MUCCIA-SFERCIA.

PROGETTO ESECUTIVO

CONTRAENTE GENERALE:	*Il responsabile del Contraente Generale:*	*Il responsabile Integrazioni delle Prestazioni Specialistiche:*
DIRPA 2 s.c.a r.l.	Ing. Federico Montanari	Ing. Salvatore Lieto

PROGETTAZIONE: Associazione Temporanea di Imprese
Mandataria: PROGETTAZIONE GRANDI INFRASTRUTTURE PROGIN S.p.A. *Mandanti:* LOMBARDI SA INGEGNERI CONSULENTI; LOMBARDI-REICO INGEGNERIA S.r.l.; SGAI s.r.l. di E.Forlani & C. Studio di Ingegneria e Geologia Applicata www.sgai.com

RESPONSABILE DELLA PROGETTAZIONE PER L'A.T.I.
Prof. Ing. Antonio Grimaldi
GEOLOGO
Dott. Geol. Fabrizio Pontoni
COORDINATORE DELLA SICUREZZA IN FASE DI PROGETTAZIONE
Ing. Michele Curiale

Dott. Ing. ANTONIO GRIMALDI ORDINE INGEGNERI ROMA N. 20860
ORDINE DEI GEOLOGI DELLE MARCHE Fabrizio PONTONI Geologo Specialista N. 176 ALBO SEZIONE A
ORDINE DEGLI INGEGNERI DELLA PROVINCIA DI CASERTA Dott. Ing. MICHELE CURIALE N. 1679 "Sez. A"

IL RESPONSABILE DEL PROCEDIMENTO
Ing. Iginio Farotti

2.1.3 - PEDEMONTANA DELLE MARCHE
3° stralcio funzionale: Castelraimondo nord - Castelraimondo sud
4° stralcio funzionale: Castelraimondo sud - innesto S.S.77 a Muccia
Opere di sostegno e dreni
Muro di controripa in terra rinforzata in DX dal km 1+235 al km 1+300
Pianta, profilo e sezioni trasversali

SCALA: *1:200*
DATA: *Marzo 2020*

Codice Unico di Progetto (CUP) **F12C03000050021**

Codice elaborato:

Opera	Tratto	Settore	CEE	WBS	Id. doc.	N. prog.	Rev.
L0703	213	E	16	OS0020	TVI	01	A

Nome File: L0703213E16OS0020TVI01A

REV.	DATA	DESCRIZIONE	Redatto		Controllato	Approvato
A	Marzo 2020	Emissione PE	PROGIN	M. Perrino	S. Lieto	A. Grimaldi
B						
C						