PIANTA SCAVI - Scala 1:200

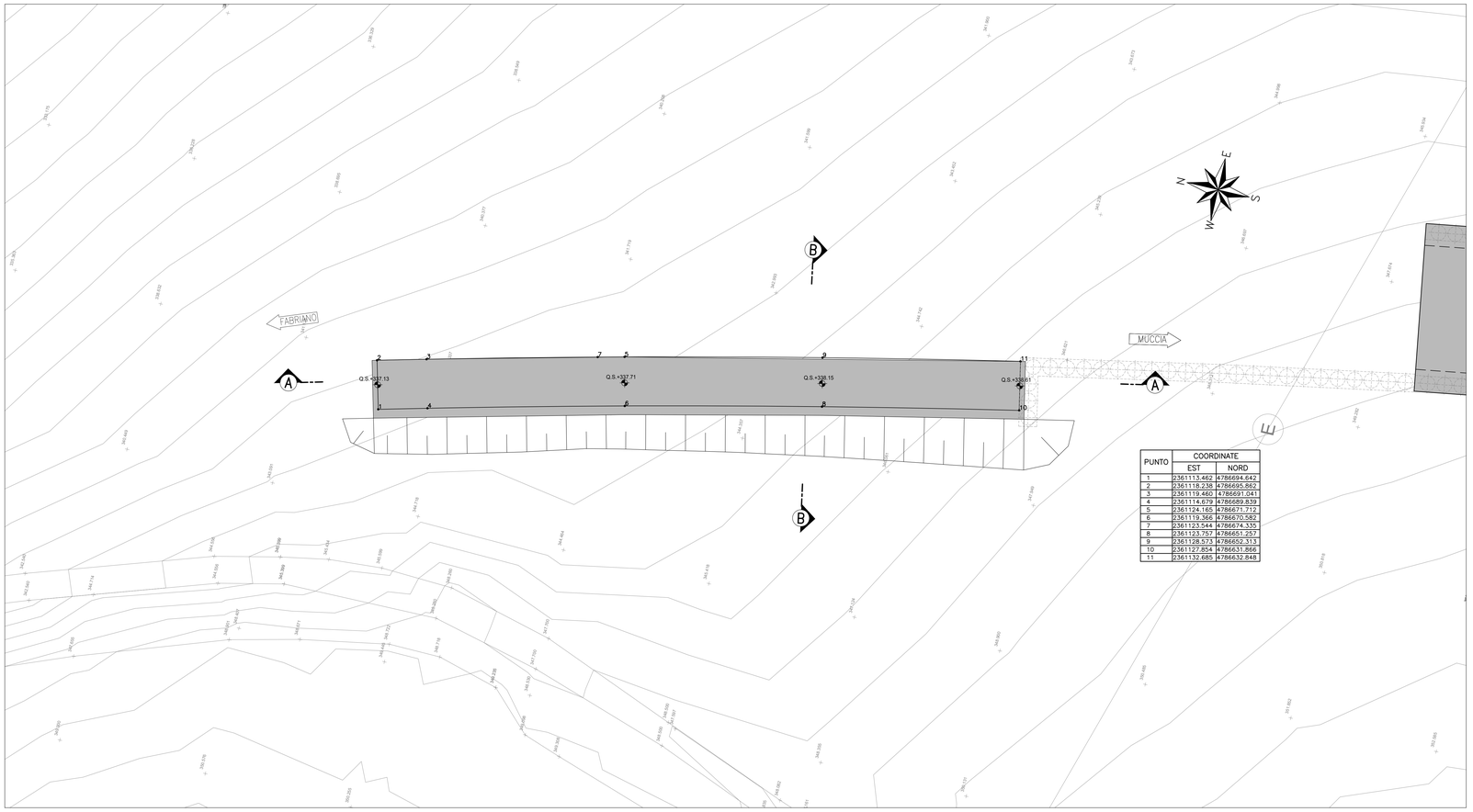

PUNTO	COORDINATE	
	EST	NORD
1	2361113,462	4786694,642
2	2361118,238	4786695,862
3	2361119,460	4786691,041
4	2361114,679	4786689,839
5	2361124,165	4786671,712
6	2361119,366	4786670,582
7	2361123,544	4786674,335
8	2361123,757	4786651,257
9	2361128,573	4786652,313
10	2361127,854	4786631,866
11	2361132,685	4786632,848

PLANIMETRIA-Scala 1:1000

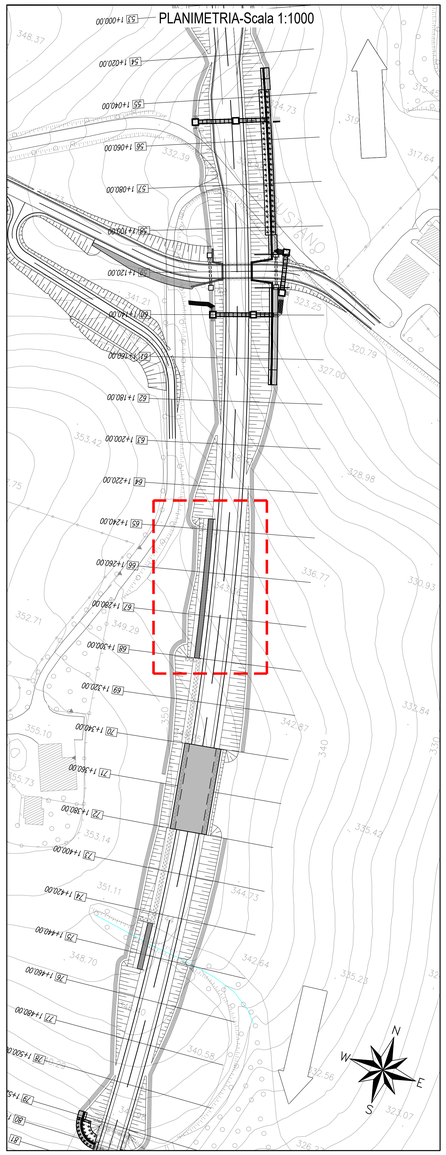

SEZIONE A-A - Scala 1:200

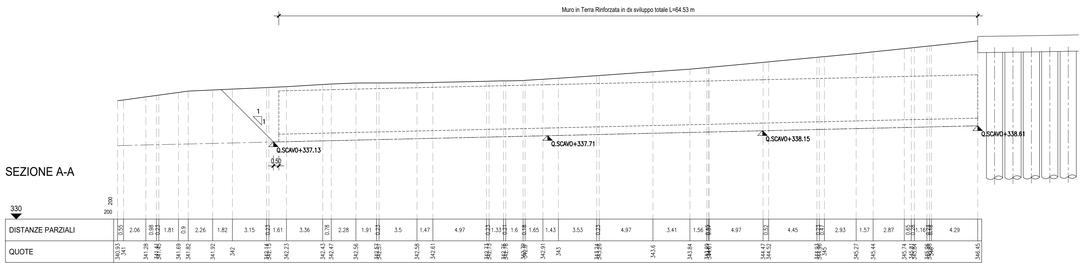

SEZIONE B-B - Scala 1:200

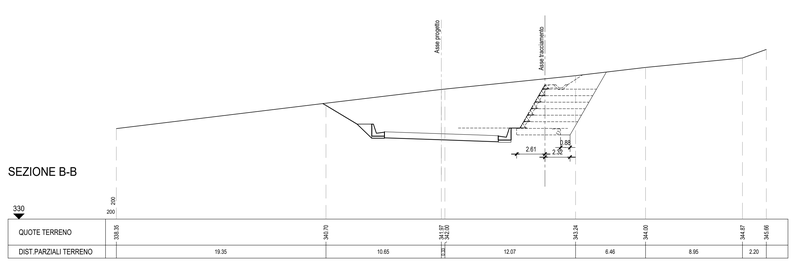

QUADRILATERO Marche Umbria S.p.A.

ASSE VIARIO MARCHE-UMBRIA
E QUADRILATERO DI PENETRAZIONE INTERNA
MAXI LOTTO 2

LAVORI DI COMPLETAMENTO DELLA DIRETTRICE PERUGIA ANCONA:
SS. 318 DI "VALFABBRICA", TRATTO PIANELLO -VALFABBRICA
SS. 76 "VAL D'ESINO", TRATTI FOSSATO VICO - CANCELLI E ALBACINA - SERRA SAN QUIRICO
"PEDEMONTANA DELLE MARCHE", TRATTO FABRIANO-MUCCIA-SFERCIA.

PROGETTO ESECUTIVO

CONTRAENTE GENERALE:	Il responsabile del Contraente Generale:	Il responsabile Integrazioni delle Prestazioni Specialistiche:
DIRPA 2 s.c.a.r.l.	Ing. Federico Montanari	Ing. Salvatore Lieto

PROGETTAZIONE: Associazione Temporanea di Imprese
Mandataria: PROGETTAZIONE INTEGRATA PROGIN S.p.A.
Mandanti: LOMBARDI SA INGEGNERI CONSULENTI; LOMBARDI-REICO INGEGNERIA S.r.l.; SGAI s.r.l. di E.Forlani & C. Studio di Ingegneria e Geologia Applicata

RESPONSABILE DELLA PROGETTAZIONE PER L'A.T.I.
Prof. Ing. Antonio Grimaldi
GEOLOGO
Dott. Geol. Fabrizio Pontoni
COORDINATORE DELLA SICUREZZA IN FASE DI PROGETTAZIONE:
Ing. Michele Curiale

Dott. Ing. ANTONIO GRIMALDI ORDINE INGEGNERI ROMA N. 20861
ORDINE DEI GEOLOGI DELLE MARCHE Fabrizio PONTONI Geologo Specialista N. 176 ALBO SEZIONE A
ORDINE DEL CIVILE E AMBIENTALE DELLA PROVINCIA DI CATANZARO Dott. Ing. MICHELE CURIALE N. 1879 "Sez. A" Settori Civile Ambientale, Industriale, Dell'Informazione

IL RESPONSABILE DEL PROCEDIMENTO
Ing. Iginio Farotti

2.1.3 - PEDEMONTANA DELLE MARCHE
3° stralcio funzionale: Castelraimondo nord - Castelraimondo sud
4° stralcio funzionale: Castelraimondo sud - innesto S.S.77 a Muccia
OPERE D'ARTE MINORI
Opere di sostegno e drenì
Muro di controriipa in terra rinforzata in DX dal km 1+235 al km 1+300 - Pianta scavi

SCALA: 1:200
DATA: Settembre 2020

Codice Unico di Progetto (CUP) F12C03000050021

Codice elaborato: L 0 7 0 3 2 1 3 E 1 6 0 5 0 0 0 2 7 V I 0 2 A
Nome File: L070321E160500027VI02A

REV.	DATA	DESCRIZIONE	Redatto		Controllato	Approvato
A	Settembre 2020	Emissione a seguito istruttoria ANAS	PROGIN	M. Perrino	S. Lieto	A. Grimaldi
B						
C						