PIANTA FONDAZIONI-Scala 1:200

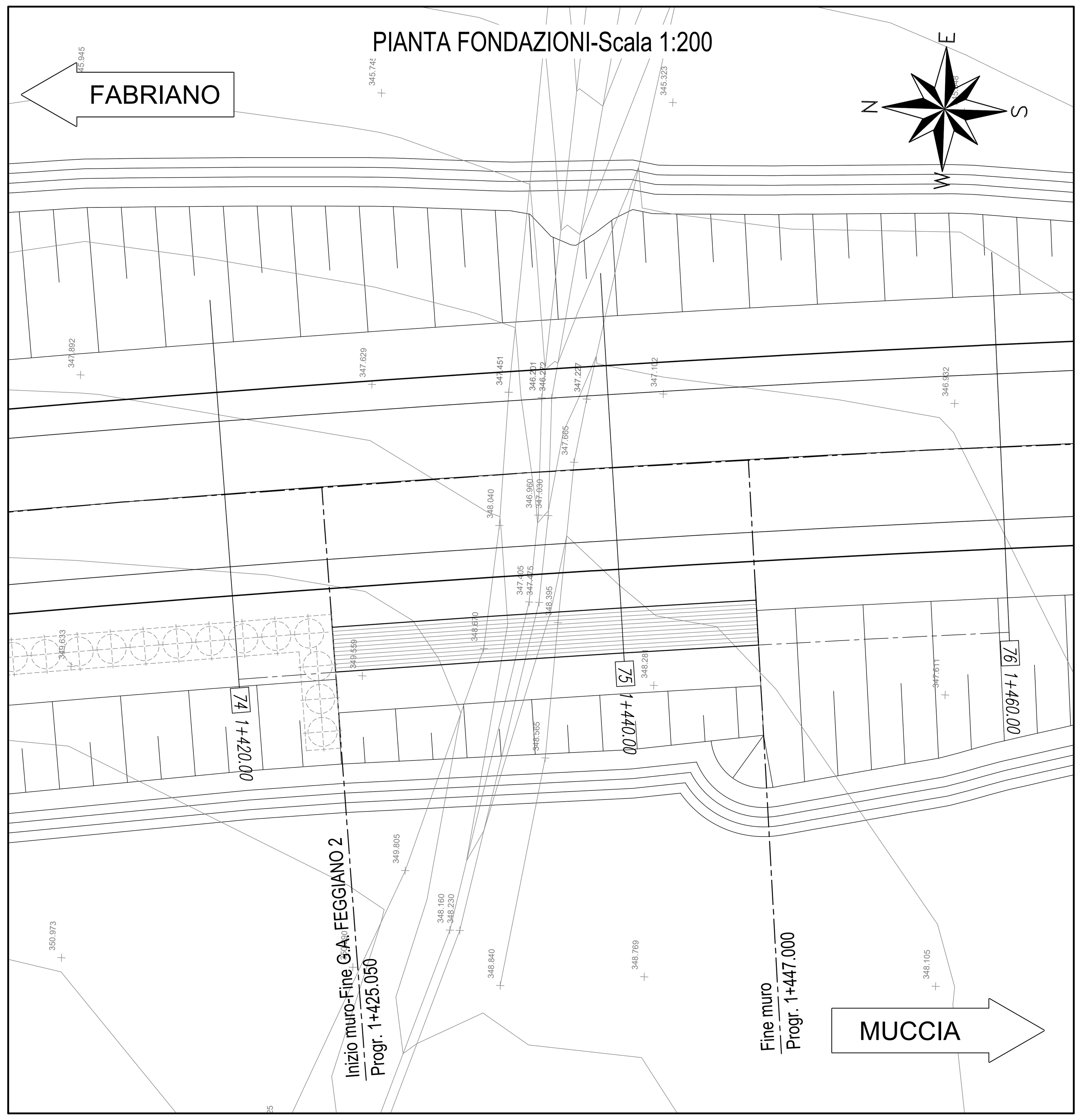

PROFILO LONGITUDINALE-Scala 1:200

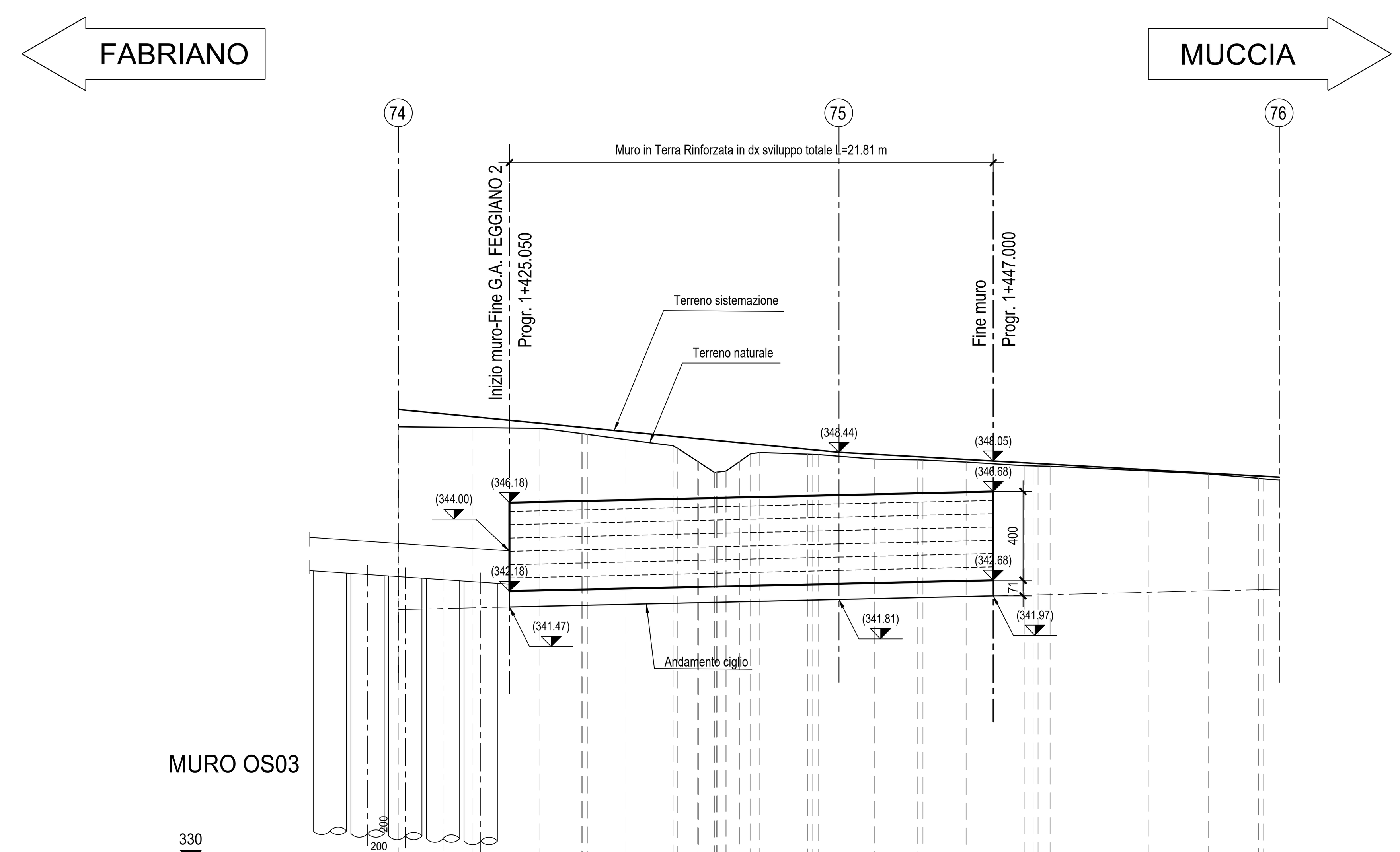

DISTANZE PARZIALI	3.33 · 2.79 · 0.26 · 0.29 · 1.61 · 0.23 · 0.03 · 1.74 · 2.13 · 0.19 · 0.91 · [illegible] · 0.49 · 0.41 · 2.16 · 0.23 · 0.24 · 2.53 · 1.96 · 0.24 · 1.95 · 2.61 · 0.41 · 0.23 · 0.54 · 4.43 · 2.7 · 2.27 · 0.23 · 0.7
QUOTE	349.6 · 349.56 · 349.53 · 349.5 · 349.29 · 349.26 · 349.02 · 348.74 · 348.63 · [illegible] · 347.54 · [illegible] · 348.03 · 348.38 · 348.44 · 348.36 · 348.34 · 348.14 · 348.11 · 348.09 · 348 · 347.84 · 347.83 · 347.82 · 347.6 · 347.47 · 347.27 · 347.25 · 347.19

PLANIMETRIA-Scala 1:1000

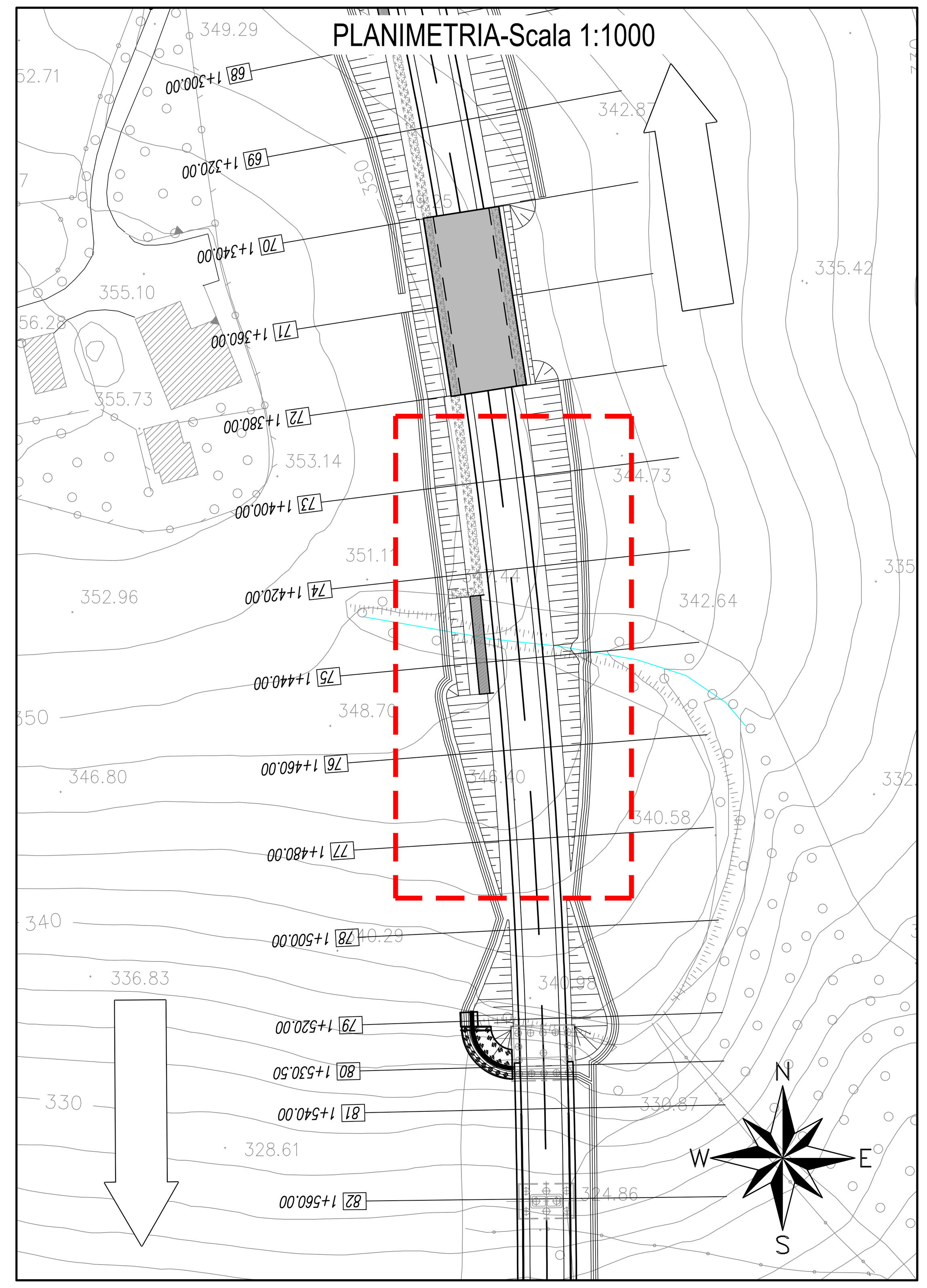

SEZIONE N. : 75
Q. PROGETTO : 341.990
DIST.PROG. : 1+440.00

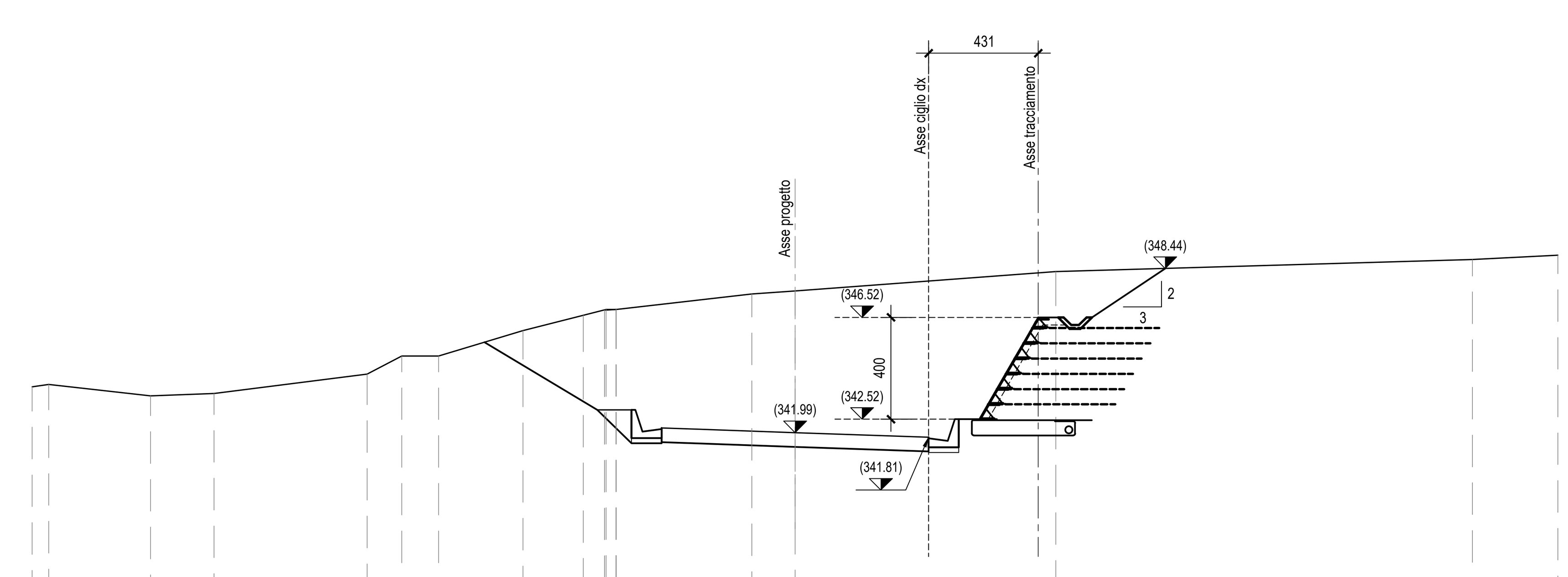

SCALA 1:200

Q.RIF. 330.00

QUOTE TERRENO	343.79 · 343.89 · 343.43 · 343.53 · 344.29 · 345.00 · 345.00 · 346.00 · 346.60 · 346.81 · 346.83 · 346.83 · 346.83 · 347.44 · 347.56 · 348.32 · 348.79 · 348.96
DIST.PARZIALI TERRENO	0.65 · 4.00 · 2.50 · 6.02 · 1.36 · 1.45 · 3.32 · 2.37 · 0.84 · 0.39 · 5.33 · 1.70 · 10.25 · 16.38 · 3.37
QUOTE PAVIMETAZIONE	342.17 · 342.12 · 341.99 · 341.86 · 341.81
DIST.PARZIALI PAV.	1.50 · 3.75 · 3.75 · 1.50

QUADRILATERO
Marche Umbria S.p.A.

ASSE VIARIO MARCHE-UMBRIA
E QUADRILATERO DI PENETRAZIONE INTERNA
MAXI LOTTO 2

LAVORI DI COMPLETAMENTO DELLA DIRETTRICE PERUGIA ANCONA:
SS. 318 DI "VALFABBRICA", TRATTO PIANELLO -VALFABBRICA
SS. 76 "VAL D'ESINO", TRATTI FOSSATO VICO - CANCELLI E ALBACINA - SERRA SAN QUIRICO
"PEDEMONTANA DELLE MARCHE", TRATTO FABRIANO-MUCCIA-SFERCIA.

PROGETTO ESECUTIVO

CONTRAENTE GENERALE:	*Il responsabile del Contraente Generale:*	*Il responsabile Integrazioni delle Prestazioni Specialistiche:*
DIRPA 2 s.c.a r.l.	Ing. Federico Montanari	Ing. Salvatore Lieto

***PROGETTAZIONE:** Associazione Temporanea di Imprese*
Mandataria: PROGETTAZIONE GRANDI INFRASTRUTTURE PROGIN S.p.A.
Mandanti: LOMBARDI SA INGEGNERI CONSULENTI — LOMBARDI-REICO INGEGNERIA S.r.l. — SGAI s.r.l. di E.Forlani & C. Studio di Ingegneria e Geologia Applicata — www.sgai.com

RESPONSABILE DELLA PROGETTAZIONE PER L'A.T.I. Prof. Ing. Antonio Grimaldi GEOLOGO Dott. Geol. Fabrizio Pontoni COORDINATORE DELLA SICUREZZA IN FASE DI PROGETTAZIONE Ing. Michele Curiale	Dott. Ing. ANTONIO GRIMALDI ORDINE INGEGNERI ROMA N. 20860	ORDINE DEI GEOLOGI DELLE MARCHE Fabrizio PONTONI Geologo Specialista N. 176 ALBO SEZIONE A	ORDINE DEGLI INGEGNERI DELLA PROVINCIA DI CASERTA Dott. Ing. MICHELE CURIALE N. 1679 "Sez. A" Settori: Civile Ambientale, Industriale Dell'Informazione
IL RESPONSABILE DEL PROCEDIMENTO Ing. Iginio Farotti			

2.1.3 - PEDEMONTANA DELLE MARCHE **3° stralcio funzionale: Castelraimondo nord - Castelraimondo sud** **4° stralcio funzionale: Castelraimondo sud - innesto S.S.77 a Muccia** *Opere di sostegno e dreni* *Muro di controripa in terra rinforzata in DX dal km 1+425 al km 1+447* *Pianta, profilo e sezioni trasversali*	***SCALA:*** *1:200* ***DATA:*** *Marzo 2020*

Codice Unico di Progetto (CUP) **F12C03000050021**

Codice elaborato:

Opera	Tratto	Settore	CEE	WBS	Id. doc.	N. prog.	Rev.
L0703	213	E	16	OS0030	TVI	01	A

Nome File: L0703213E16OS0003TVI01A

REV.	DATA	DESCRIZIONE	Redatto		Controllato	Approvato
A	Marzo 2020	Emissione PE	PROGIN	M. Perrino	S. Lieto	A. Grimaldi
B						
C						