PIANTA SCAVI - Scala 1:200

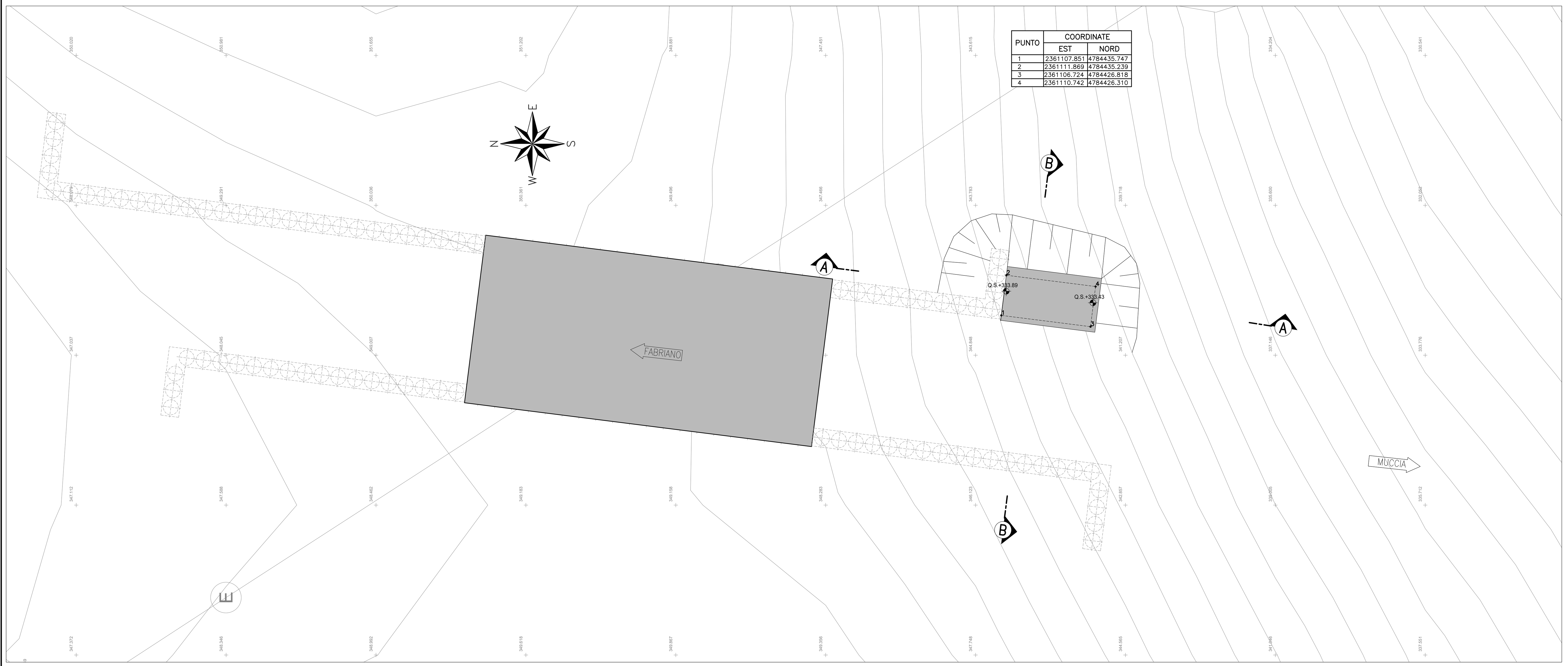

PUNTO	COORDINATE	
	EST	NORD
1	2361107.851	4784435.747
2	2361111.869	4784435.239
3	2361106.724	4784426.818
4	2361110.742	4784426.310

PLANIMETRIA-Scala 1:1000

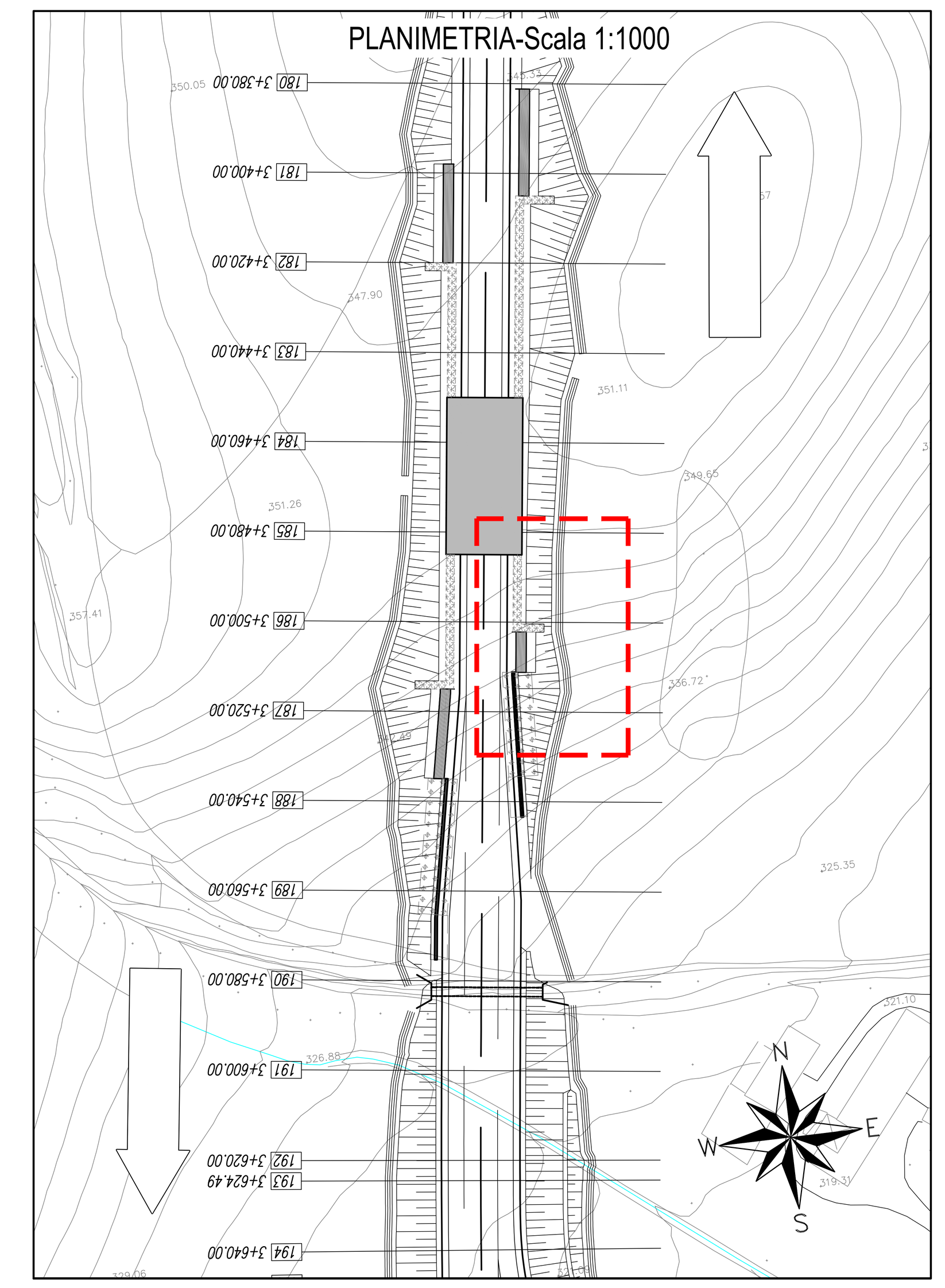

SEZIONE A-A - Scala 1:200

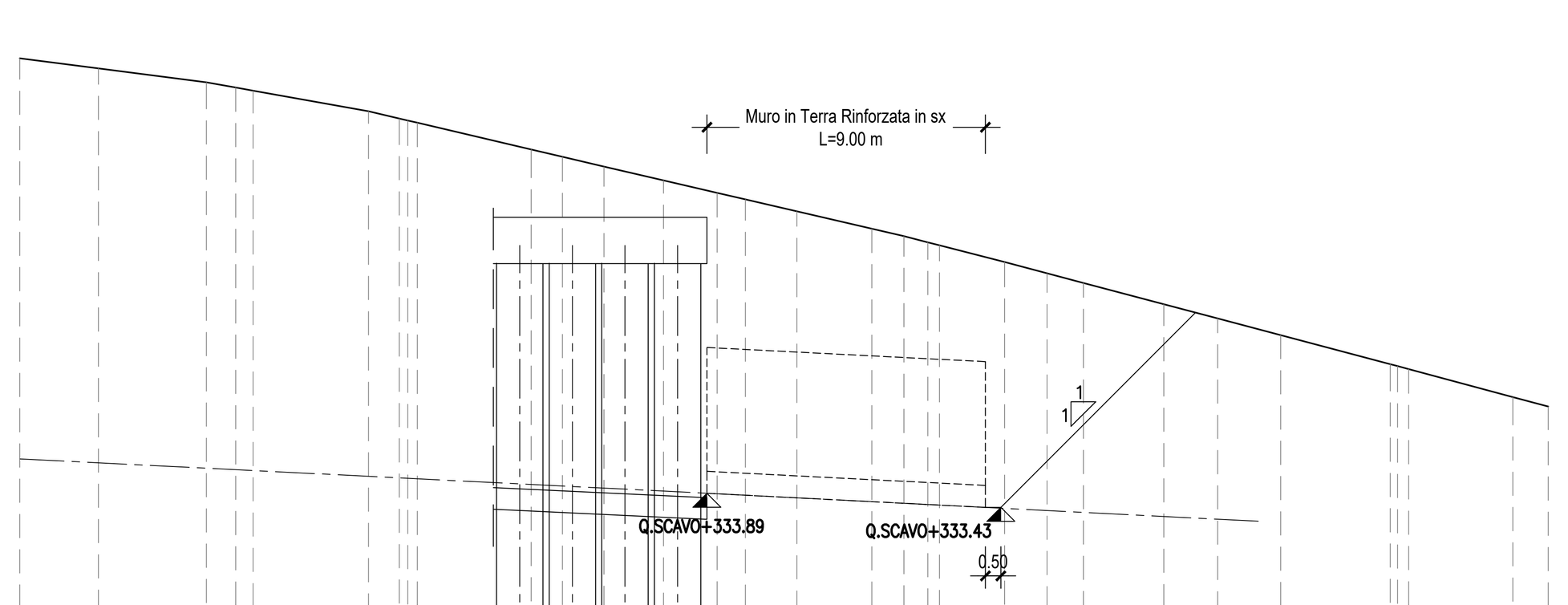

SEZIONE A-A

320 200 200

DISTANZE PARZIALI	2.54	3.49	0.95	0.56	3.73	1	0.27	0.31	3.68	1.01	1.34	1.92	1.73	0.91	1.66	2.42	1.04	0.77	0.38	2.1	1.37	1.18	2.6	1.74	2.04	3.54	0.24	0.36	3.37	1.14

QUOTE	347.95	347.62	347.17	347	346.9	346.23	346	345.94	345.86	345	344.76	344.45	344	343.6	343.39	343	342.44	342.2	342	341.9	341.36	341	340.69	340	339.54	339	338.06	337.98	337.9	337	336.69

SEZIONE B-B - Scala 1:200

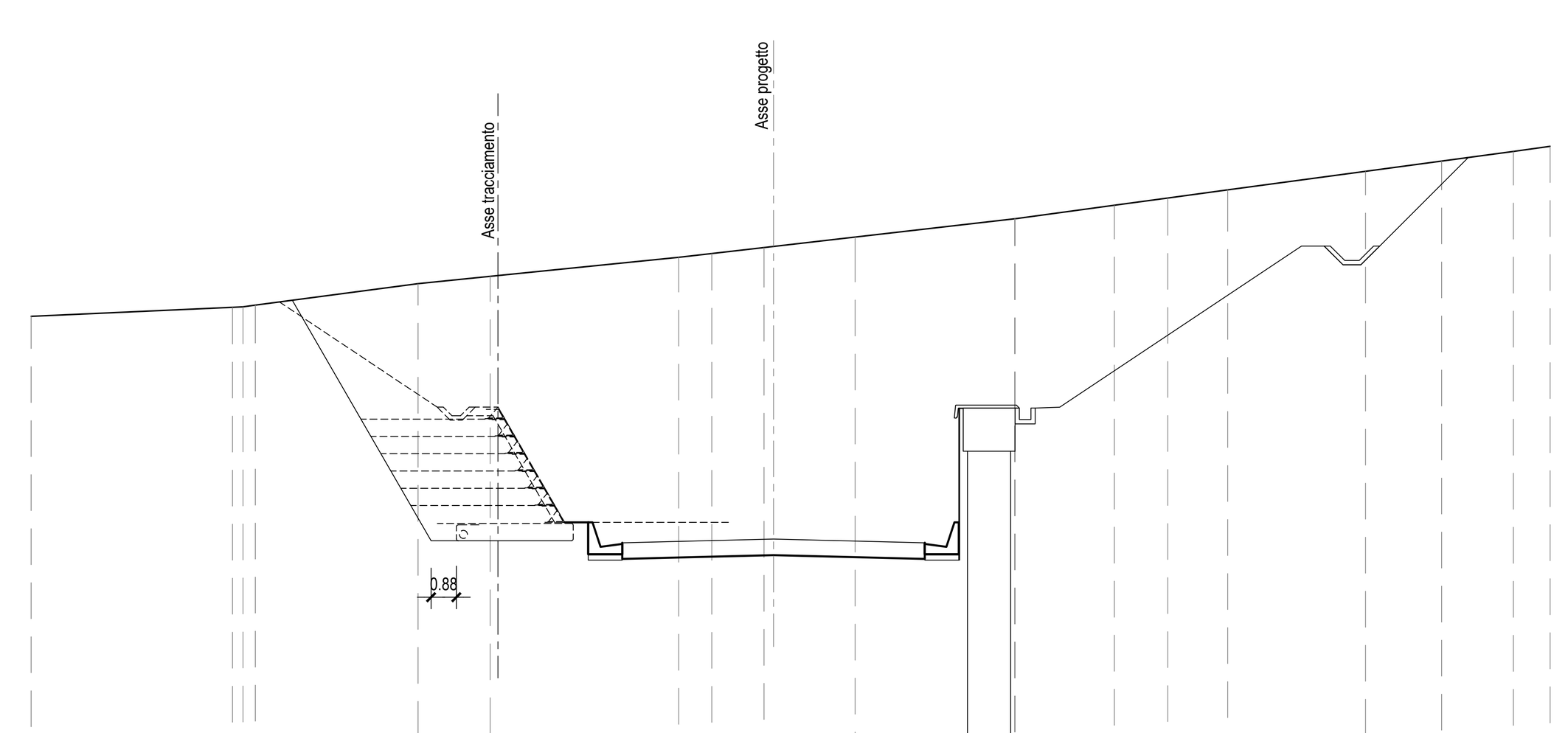

SEZIONE B-B

320 200 200

QUOTE TERRENO	341.61	341.93	341.94	342	342.75	343	343.66	343.79	344	344.36	345	345.47	345.72	346	346.64	347	347.34

DIST.PARZIALI TERRENO	6.39	6.99	0.36	0.43	5.65	2.5	6.54	1.15	1.81	3.16	5.53	0.01	3.45	1.85	2.08	4.78	2.64	2.49

QUADRILATERO
Marche Umbria S.p.A.

ASSE VIARIO MARCHE-UMBRIA
E QUADRILATERO DI PENETRAZIONE INTERNA
MAXI LOTTO 2

LAVORI DI COMPLETAMENTO DELLA DIRETTRICE PERUGIA ANCONA:
SS. 318 DI "VALFABBRICA", TRATTO PIANELLO -VALFABBRICA
SS. 76 "VAL D'ESINO", TRATTI FOSSATO VICO - CANCELLI E ALBACINA - SERRA SAN QUIRICO
"PEDEMONTANA DELLE MARCHE", TRATTO FABRIANO-MUCCIA-SFERCIA.

PROGETTO ESECUTIVO

CONTRAENTE GENERALE:	*Il responsabile del Contraente Generale:*	*Il responsabile Integrazioni delle Prestazioni Specialistiche:*
DIRPA 2 s.c.a r.l.	Ing. Federico Montanari	Ing. Salvatore Lieto

PROGETTAZIONE: *Associazione Temporanea di Imprese*
Mandataria: PROGETTAZIONE GRANDI INFRASTRUTTURE PROGIN S.p.A.
Mandanti: LOMBARDI SA INGEGNERI CONSULENTI — LOMBARDI-REICO INGEGNERIA S.r.l. — SGAI s.r.l. di E.Forlani & C. Studio di Ingegneria e Geologia Applicata — www.sgai.com

RESPONSABILE DELLA PROGETTAZIONE PER L'A.T.I.
Prof. Ing. Antonio Grimaldi
GEOLOGO
Dott. Geol. Fabrizio Pontoni
COORDINATORE DELLA SICUREZZA IN FASE DI PROGETTAZIONE
Ing. Michele Curiale

Dott. Ing. ANTONIO GRIMALDI — ORDINE INGEGNERI ROMA N. 20860
ORDINE DEI GEOLOGI DELLE MARCHE — Fabrizio PONTONI — Geologo Specialista N. 176 — ALBO SEZIONE A
ORDINE DEGLI INGEGNERI DELLA PROVINCIA DI CASERTA — Dott. Ing. MICHELE CURIALE — N. 1679 "Sez. A"

IL RESPONSABILE DEL PROCEDIMENTO
Ing. Iginio Farotti

2.1.3 - PEDEMONTANA DELLE MARCHE
3° stralcio funzionale: Castelraimondo nord - Castelraimondo sud
4° stralcio funzionale: Castelraimondo sud - innesto S.S.77 a Muccia
Opere di sostegno e dreni
Muro di controripa in terra rinforzata in SX dal km 3+502 al km 3+510
Pianta scavi e sezioni

SCALA: *1:200*
DATA: *Settembre 2020*

Codice Unico di Progetto (CUP) **F12C03000050021**

Codice elaborato: Opera L0703 — Tratto 213 — Settore E — CEE 16 — WBS 0S0006 — Id. doc. TVI — N. prog. 02 — Rev. A
Nome File: L0703213E16OS0006TVI02A

REV.	DATA	DESCRIZIONE	Redatto		Controllato	Approvato
A	Settembre 2020	Emissione a seguito istrutoria ANAS	PROGIN	M. Perrino	S. Lieto	A. Grimaldi
B						
C						