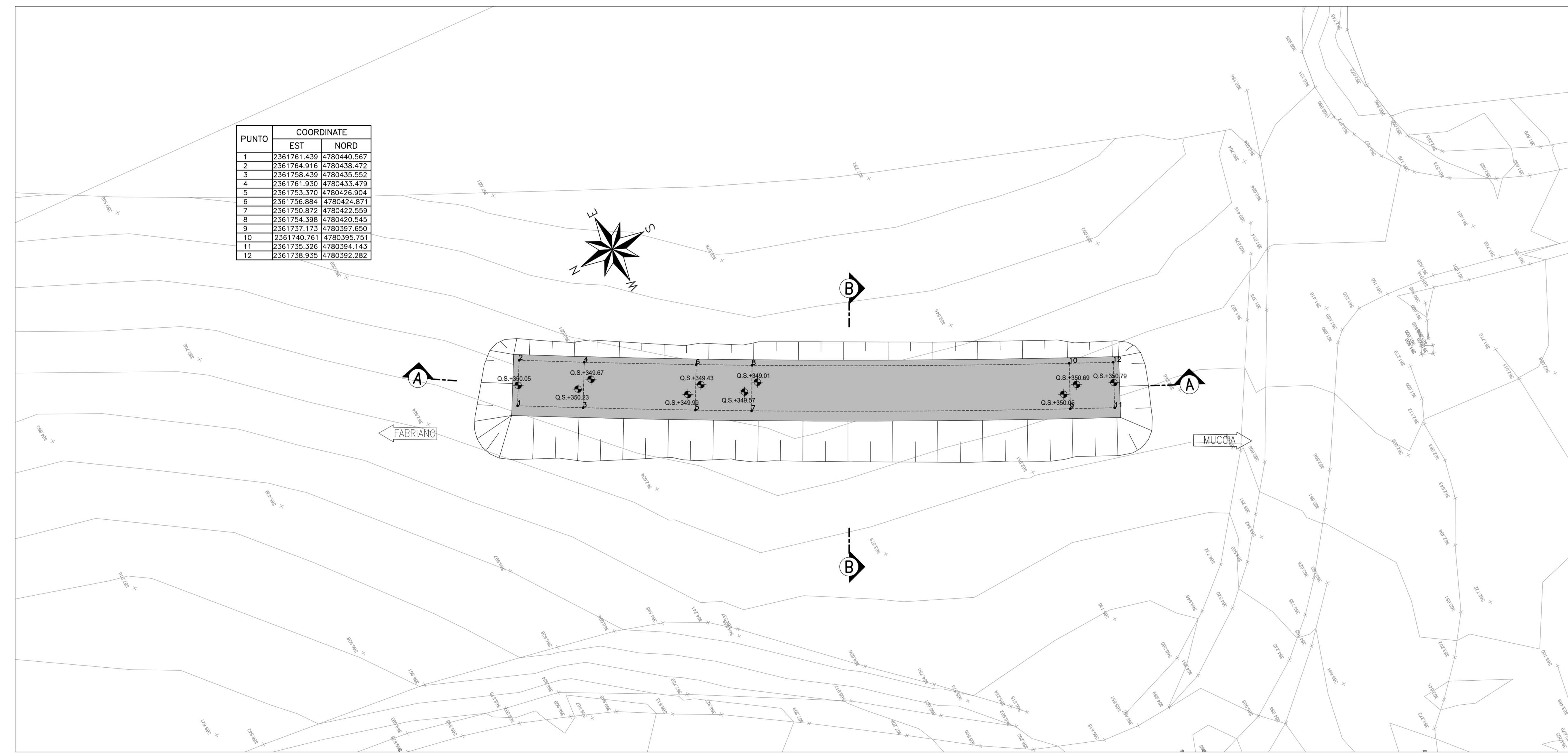
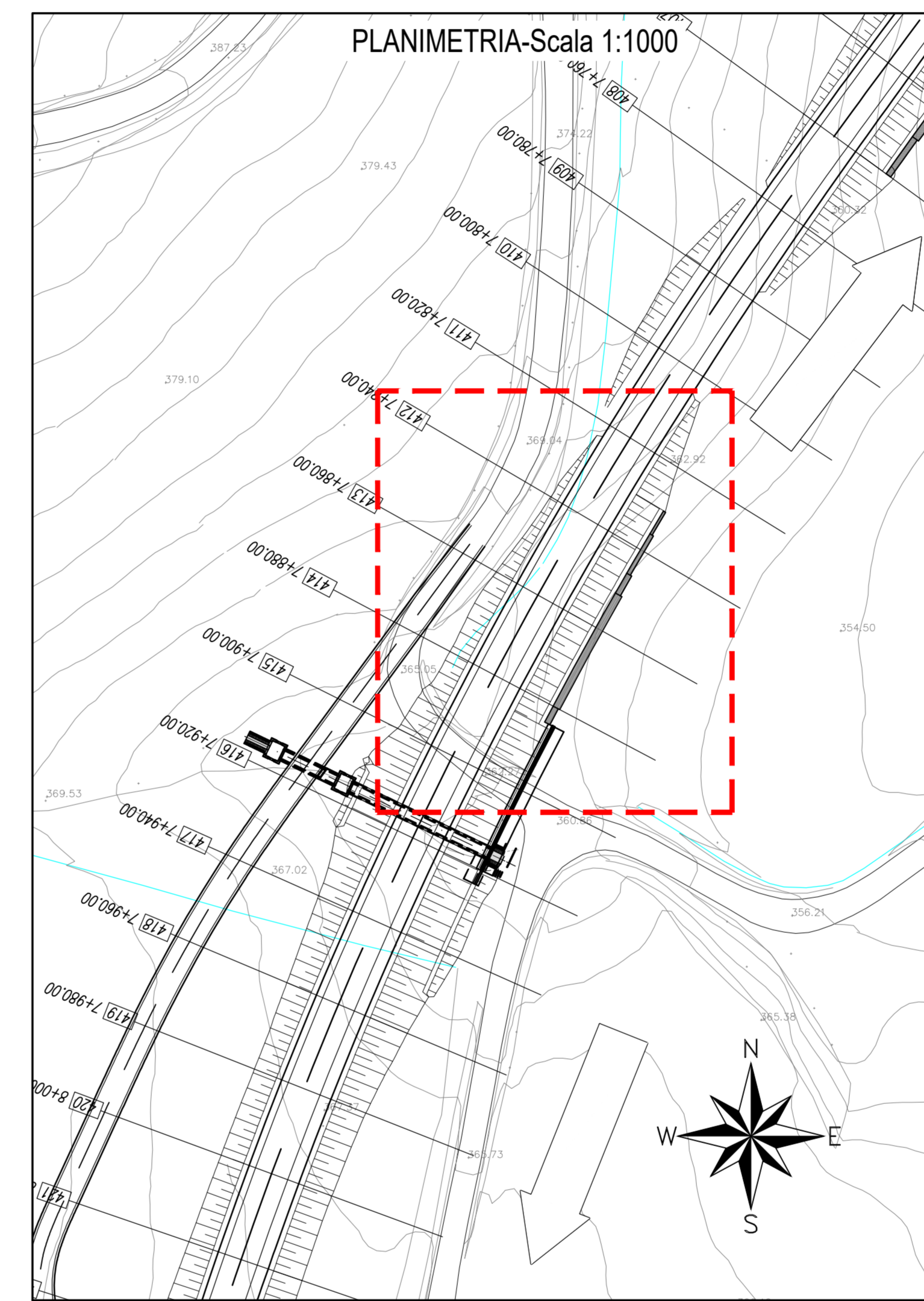


PIANTA SCAVI - Scala 1:200

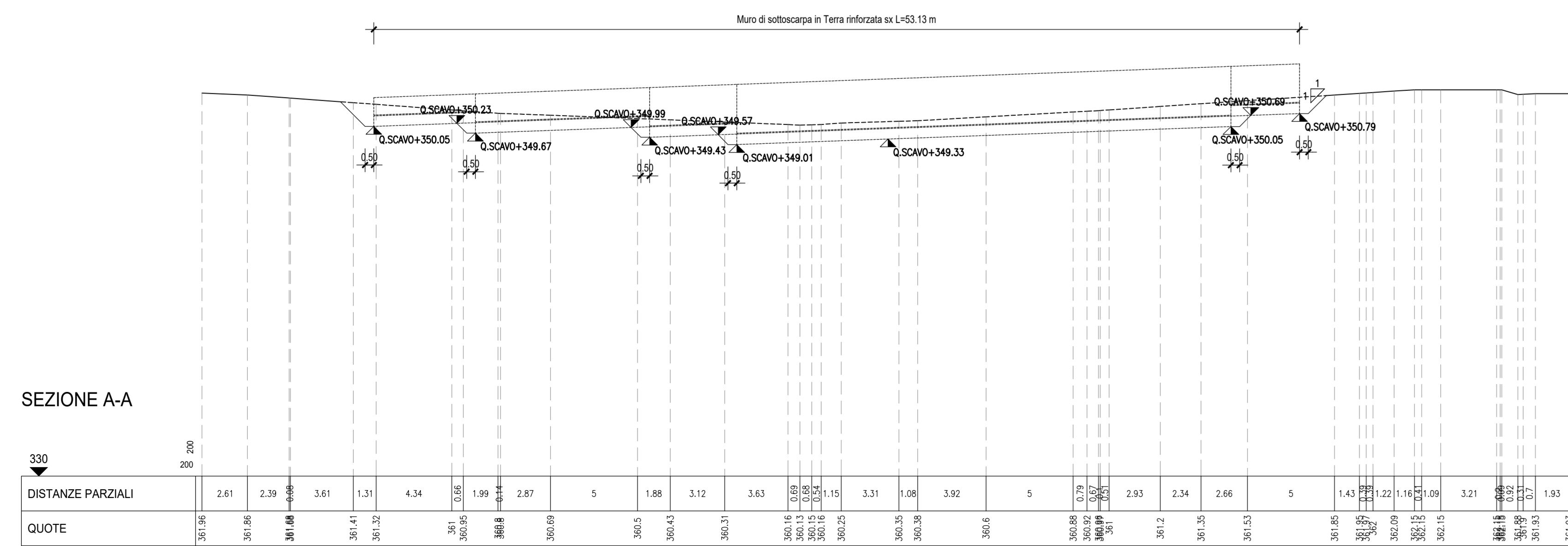


PUNTO	COORDINATE	
	EST	NORD
1	2361791.439	4780400.567
2	2361792.916	4780404.472
3	2361794.410	4780408.362
4	2361795.920	4780413.479
5	2361797.370	4780418.694
6	2361798.894	4780424.871
7	2361799.871	4780427.593
8	2361794.348	4780410.545
9	2361793.171	4780407.980
10	2361749.761	4780395.751
11	2361733.336	4780384.143
12	2361716.910	4780372.262

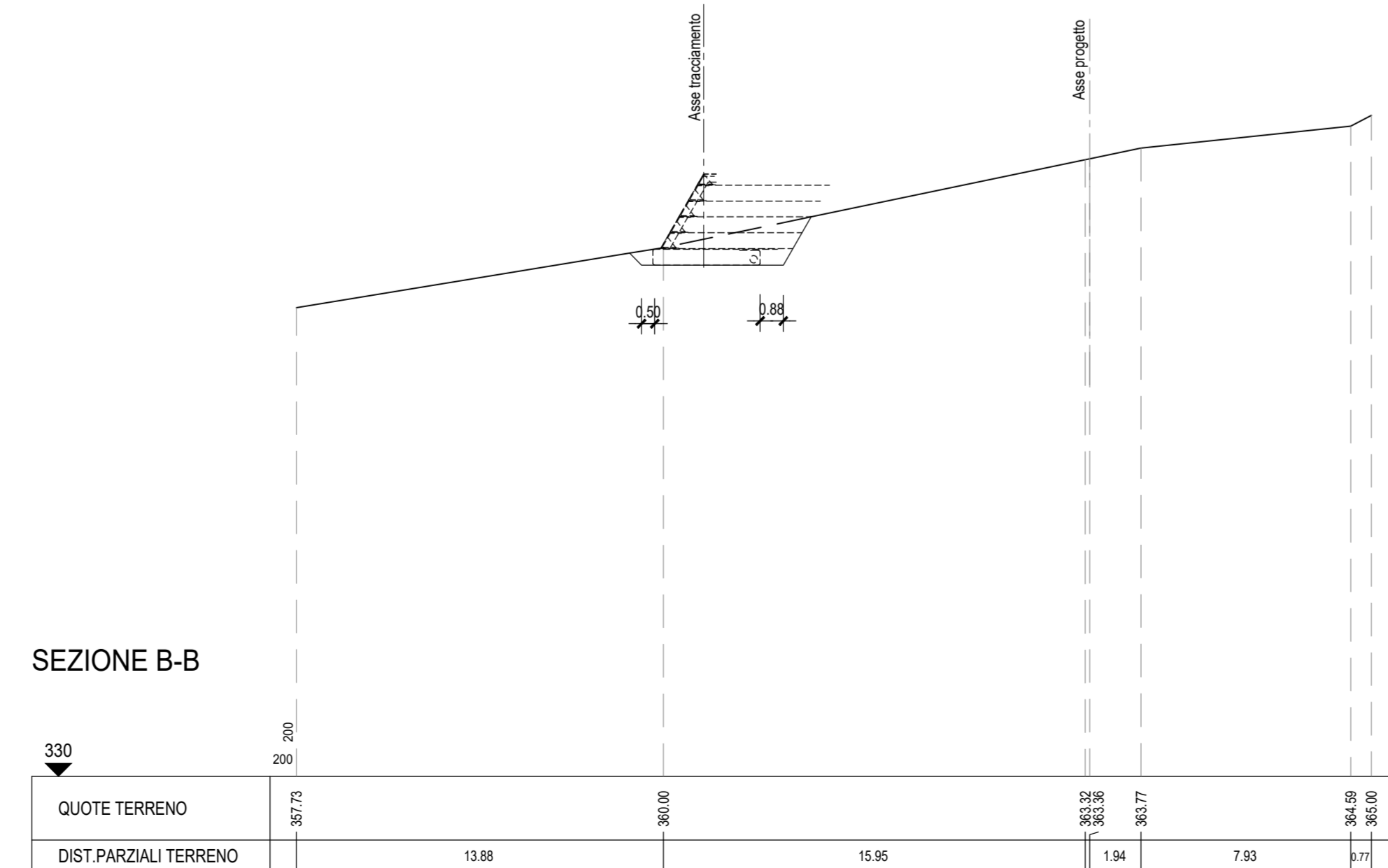
PLANIMETRIA-Scala 1:1000



SEZIONE A-A - Scala 1:200



SEZIONE B-B - Scala 1:200



**ASSE VIARIO MARCHE-UMBRIA
E QUADRILATERO DI PENETRAZIONE INTERNA
MAXI LOTTO 2**

LAVORI DI COMPLETAMENTO DELLA DIRETTRICE PERUGIA ANCONA:
SS. 318 DI "VALFABRICA", TRATTO PIANELLO-VALFABRICA
SS. 76 "VAL PESIMMO", TRATTO FOSSATO VICO-CANCELLE E ALBACINA - SERRA SAN QUIRICO
"PEDEMONTANA DELLE MARCHE", TRATTO FABBIANO-MUCCIA-SFERCIA.

PROGETTO ESECUTIVO

CONTRAENTE GENERALE: **DIRPA 2 s.c.a.r.l.**
Il responsabile del Contrante Generale: Ing. Federico Montanari
Il responsabile Integratore delle Proiezioni Specialistiche: Ing. Salvatore Lieto

PROGETTAZIONE: Associazione Temporanea di Imprese
Mandatario: **PROGIN** s.p.a. - **LOMBARDI SA** s.p.a. - **LOMBARDI-REICO** s.p.a. - **SGAI s.r.l. di E. Porfani & C.**

RESPONSABILE DELLA PROGETTAZIONE: Prof. Ing. Antonio Grimaldi
GEOLOGO: Fabio Pontoni
COORDINATORE DELLA SICUREZZA IN FASE DI PROGETTAZIONE: Ing. Michele Curiale
IL RESPONSABILE DEL PROCEDIMENTO: Ing. Igino Favari

2.1.3 - PEDEMONTANA DELLE MARCHE
3° stralcio funzionale: Castelraimondo nord - Castelraimondo sud
4° stralcio funzionale: Castelraimondo sud - innesto S.S.77 a Muccia
Opere di sostegno e dreni
Muro di controripa in terra rinforzata in SX dal km 7+830 al km 7+884
Pianta scavi e sezioni

Codice Unico di Progetto (CUP): F12C030005021
Codice elaborato: [Grid of numbers]

REV.	DATA	DESCRIZIONE	Redatto	Confermato	Approvato
A	Settembre 2020	Emissione a seguito istruttoria ANAS	PROGIN	M. Perrino	S. Lieto
B					
C					