SEZIONE N. : 689
Q. PROGETTO : 444.412
DIST.PROG. : 13+100.00

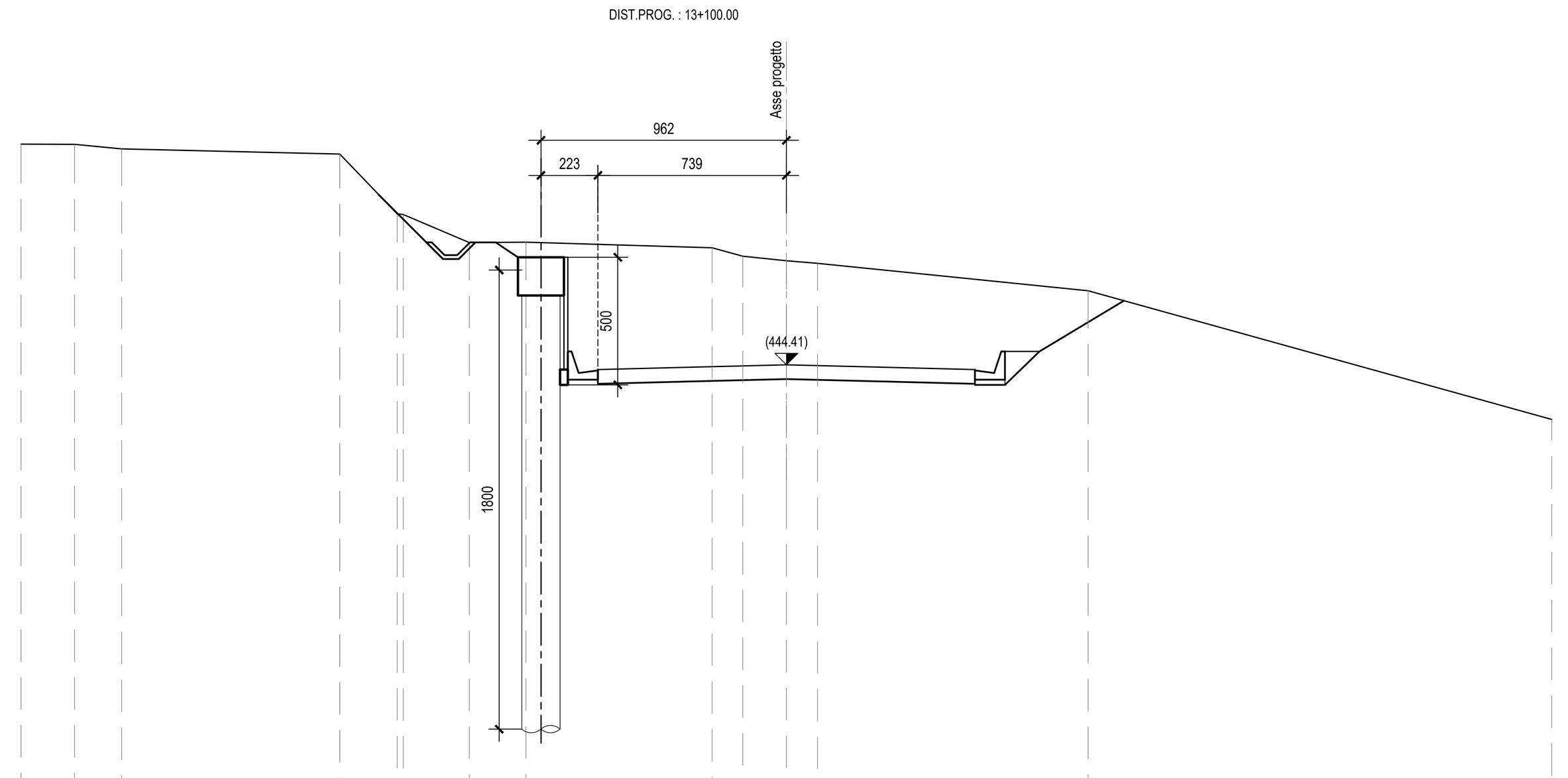

SCALA 1:200

Q.RIF. 425.00

QUOTE TERRENO	453.06, 453.06, 452.88, 452.68, 452.67, 450.33, 450.30, 449.21, 449.22, 449.00, 448.67, 448.49, 448.39, 447.31, 442.27
DIST.PARZIALI TERRENO	2.10, 1.85, 8.55, 2.25, 2.59, 2.22, 7.29, 1.20, 1.71, 1.22, 10.61, 18.17
QUOTE PAVIMETAZIONE	444.23, 444.32, 444.41, 444.32, 444.23
DIST.PARZIALI PAV.	3.64, 3.75, 3.75, 3.64

SEZIONE N. : 15
Q. PROGETTO : 445.537
DIST.PROG. : 0+086.61

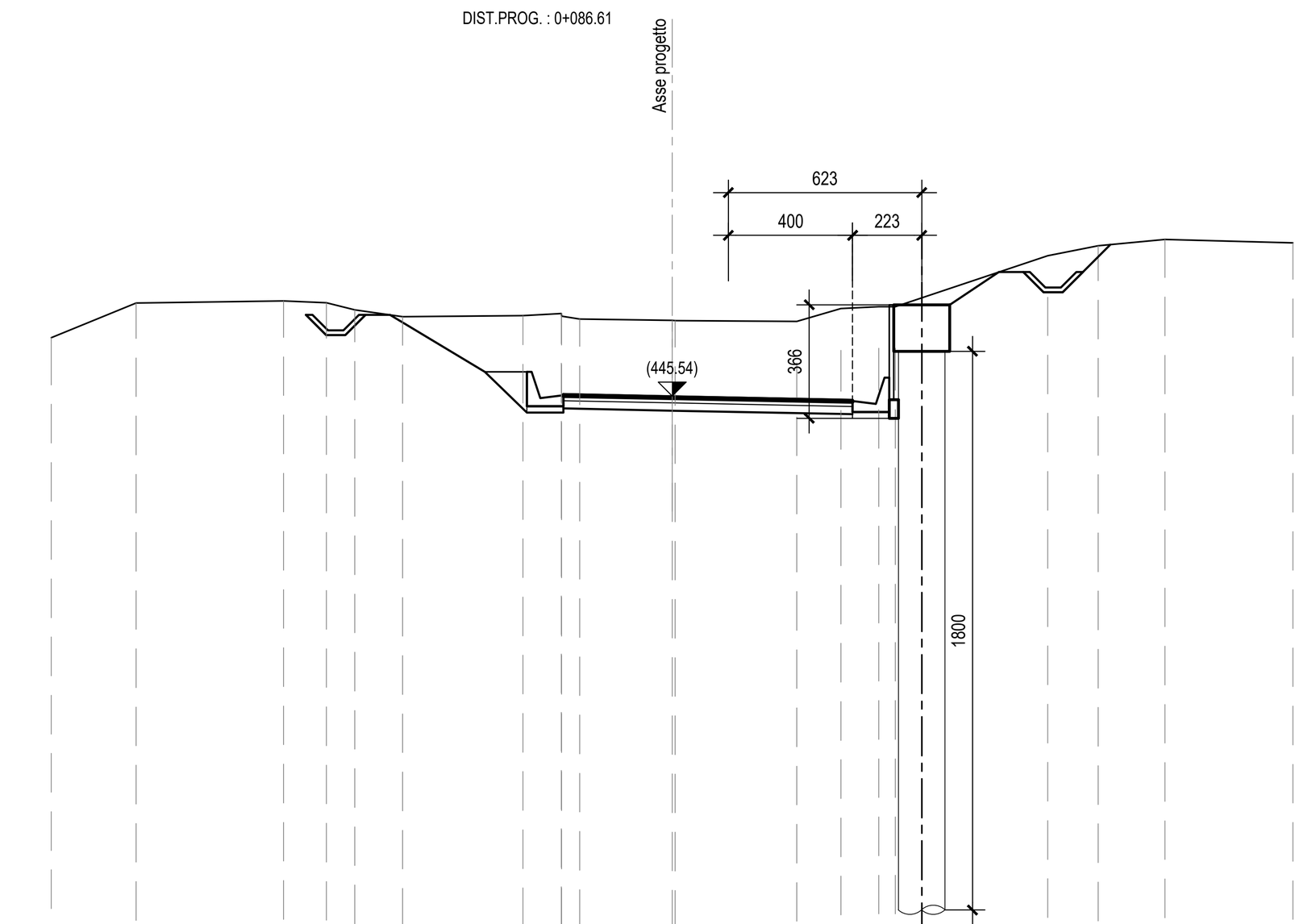

SCALA 1:200

Q.RIF. 425.00

QUOTE TERRENO	447.42, 448.53, 448.60, 448.55, 448.31, 448.09, 448.12, 448.19, 448.11, 448.02, 447.98, 447.97, 447.94, 448.36, 448.42, 448.42, 450.06, 450.38, 450.58, 450.47
DIST.PARZIALI TERRENO	2.73, 4.75, 1.38, 0.91, 1.54, 3.88, 1.23, 0.58, 2.98, 3.92, 1.43, 1.22, 0.53, 4.91, 1.63, 2.14, 4.13
QUOTE PAVIMETAZIONE	445.61, 445.60, 445.54, 445.42
DIST.PARZIALI PAV.	0.50, 3.00, 5.81

SEZIONE N. : 690
Q. PROGETTO : 444.688
DIST.PROG. : 13+113.89

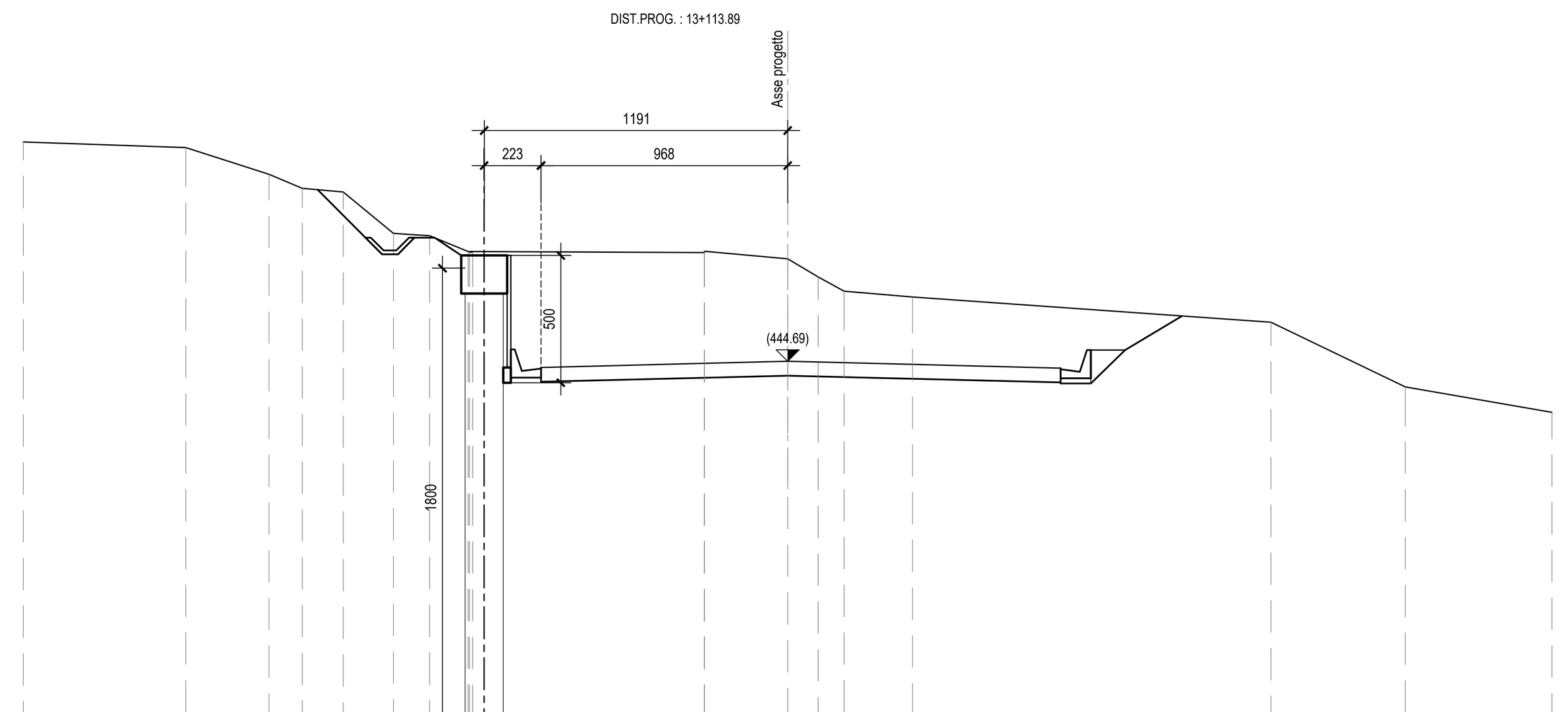

SCALA 1:200

Q.RIF. 425.00

QUOTE TERRENO	453.30, 453.08, 452.03, 451.48, 451.34, 449.71, 449.62, 449.00, 448.98, 448.98, 448.96, 449.01, 448.71, 448.00, 447.44, 447.21, 446.22, 443.68, 442.68
DIST.PARZIALI TERRENO	6.38, 3.27, 1.30, 1.61, 1.97, 1.43, 1.50, 9.09, 3.27, 1.20, 1.01, 2.69, 14.07, 5.28, 5.76
QUOTE PAVIMETAZIONE	444.45, 444.59, 444.69, 444.59, 444.42
DIST.PARZIALI PAV.	5.93, 3.75, 3.75, 6.97

SEZIONE N. : 16
Q. PROGETTO : 445.517
DIST.PROG. : 0+091.06

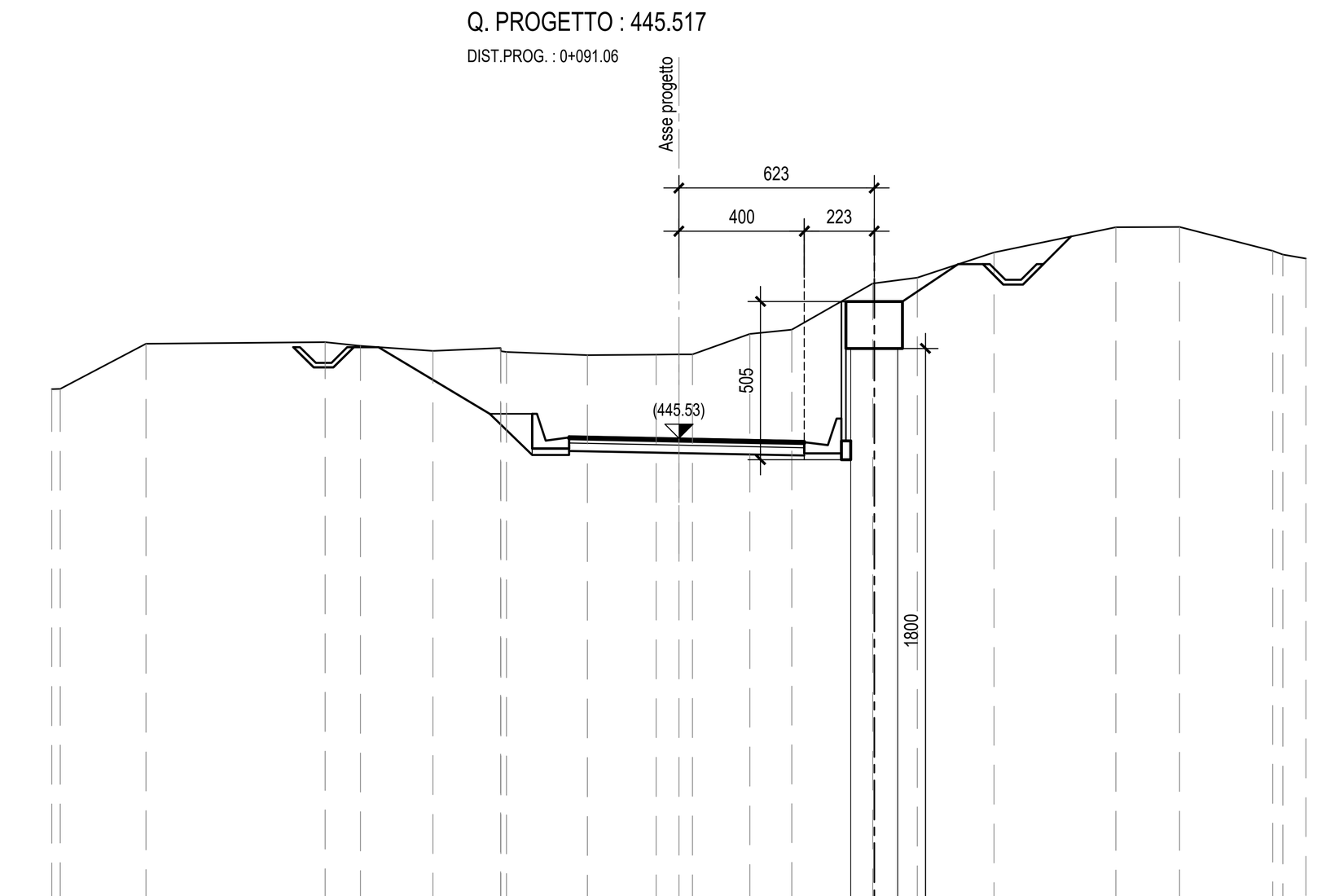

SCALA 1:200

Q.RIF. 425.01

QUOTE TERRENO	447.09, 447.09, 448.53, 448.58, 448.47, 448.30, 448.40, 448.29, 448.27, 448.17, 448.19, 448.19, 448.20, 448.85, 448.98, 450.46, 450.64, 451.45, 452.25, 452.26, 451.50, 451.38, 451.25
DIST.PARZIALI TERRENO	2.73, 5.72, 1.13, 2.31, 2.16, 2.58, 2.19, 0.73, 0.44, 1.82, 1.34, 2.58, 1.42, 2.45, 3.89, 2.03, 2.97, 0.32, 0.73
QUOTE PAVIMETAZIONE	445.59, 445.58, 445.52, 445.44
DIST.PARZIALI PAV.	0.50, 3.00, 4.00

SEZIONE N. : 2
Q. PROGETTO : 445.099
DIST.PROG. : 0+008.41

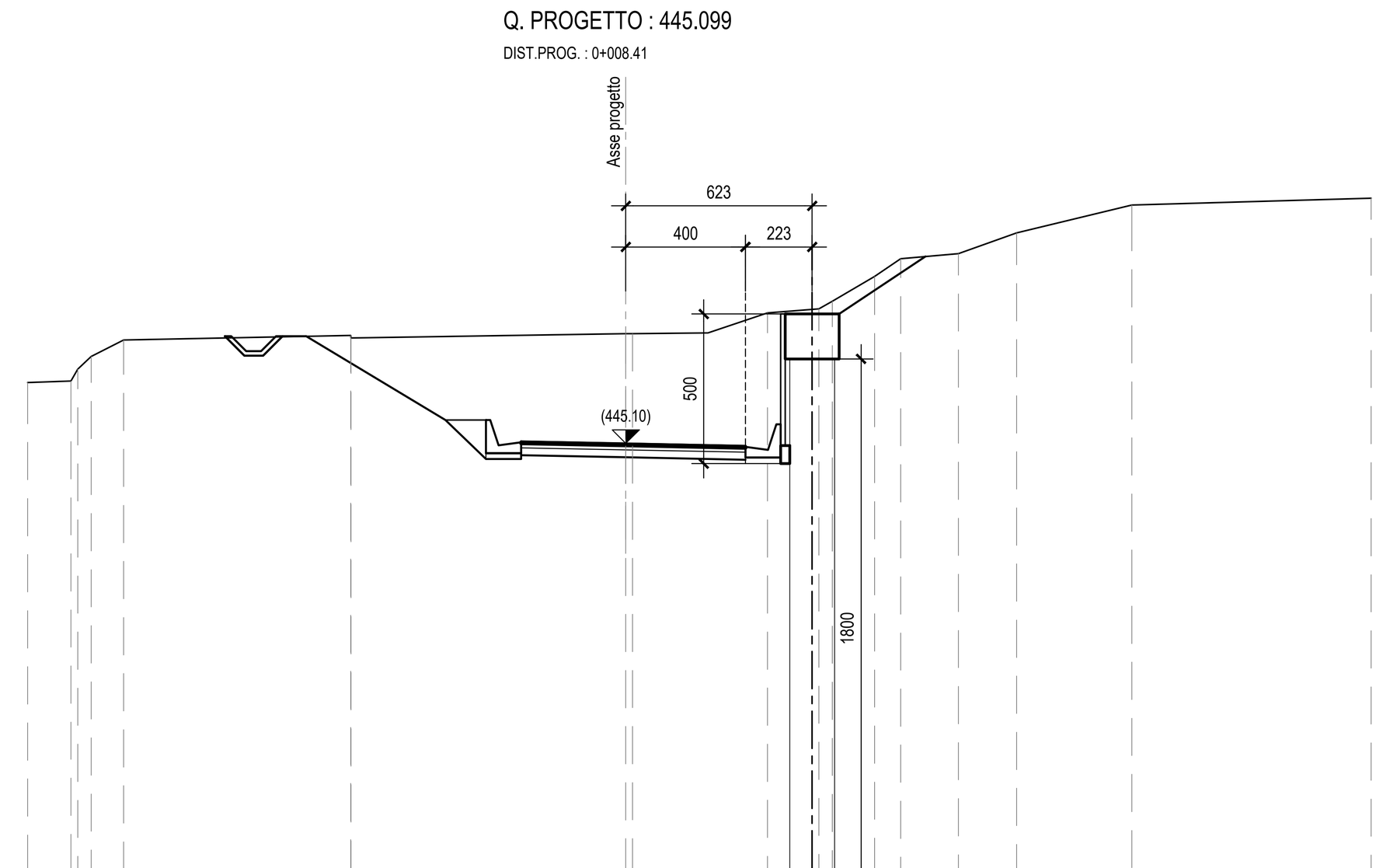

SCALA 1:200

Q.RIF. 425.00

QUOTE TERRENO	447.13, 447.18, 447.58, 448.00, 448.55, 448.71, 448.62, 448.76, 448.76, 448.78, 449.46, 449.59, 449.85, 450.67, 451.27, 451.44, 452.13, 453.06, 453.29
DIST.PARZIALI TERRENO	1.45, 0.45, 1.08, 7.60, 9.19, 2.53, 1.99, 1.72, 0.46, 1.41, 0.87, 1.93, 1.95, 3.85, 8.00
QUOTE PAVIMETAZIONE	445.17, 445.16, 445.10, 445.02
DIST.PARZIALI PAV.	0.50, 3.00, 4.00

SEZIONE N. : 17
Q. PROGETTO : 445.320
DIST.PROG. : 0+100.51

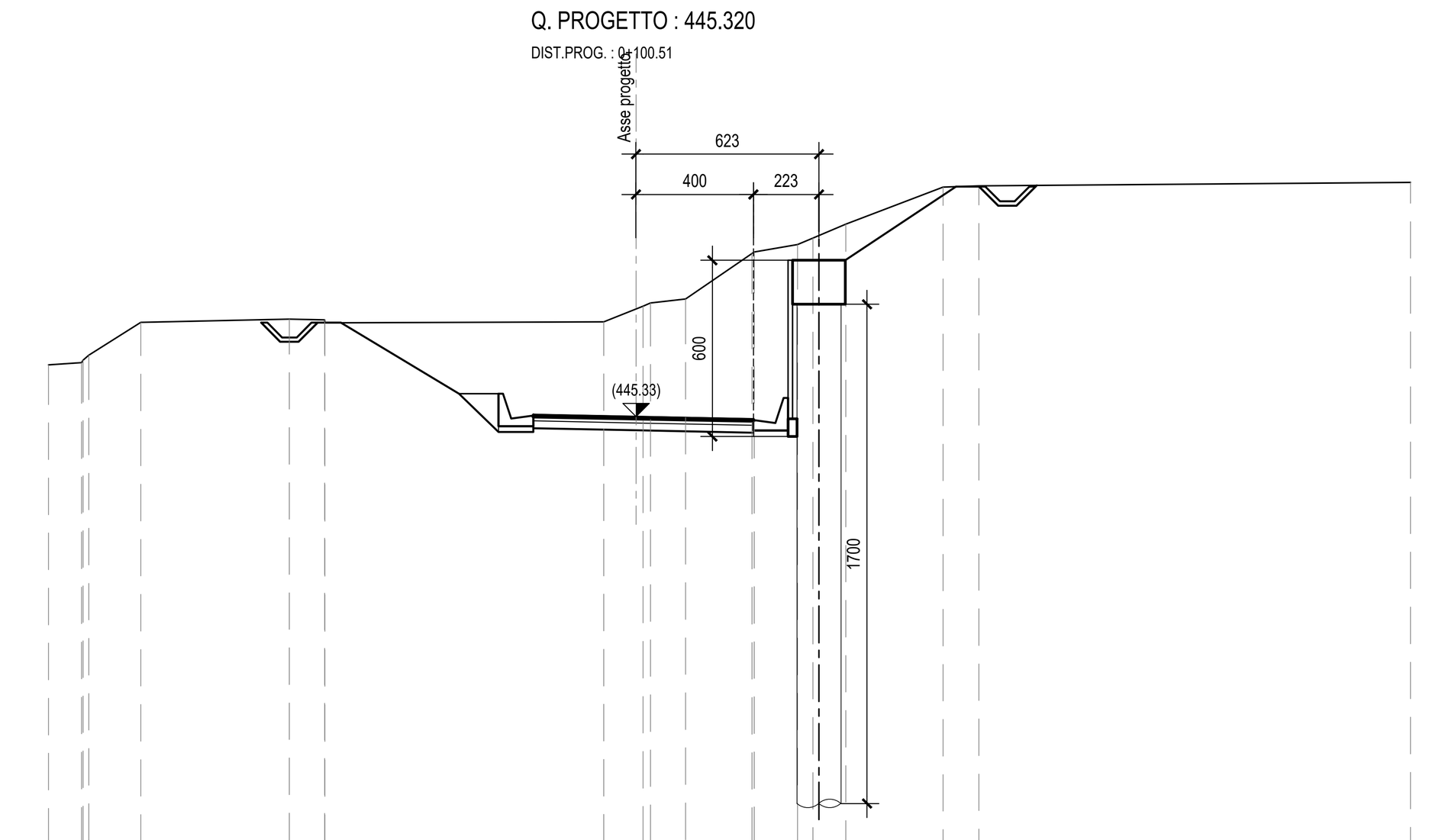

SCALA 1:200

Q.RIF. 425.01

QUOTE TERRENO	447.08, 447.15, 447.23, 447.41, 448.53, 448.64, 448.61, 448.51, 448.54, 448.99, 449.08, 449.18, 449.33, 450.87, 450.92, 451.17, 451.40, 451.87, 453.13, 453.17, 453.29
DIST.PARZIALI TERRENO	1.13, 1.77, 5.06, 1.20, 9.49, 1.10, 1.19, 2.26, 1.47, 0.53, 1.12, 3.31, 1.22, 14.69
QUOTE PAVIMETAZIONE	445.39, 445.38, 445.32, 445.24
DIST.PARZIALI PAV.	0.50, 3.00, 3.99

PLANIMETRIA-Scala 1:1000

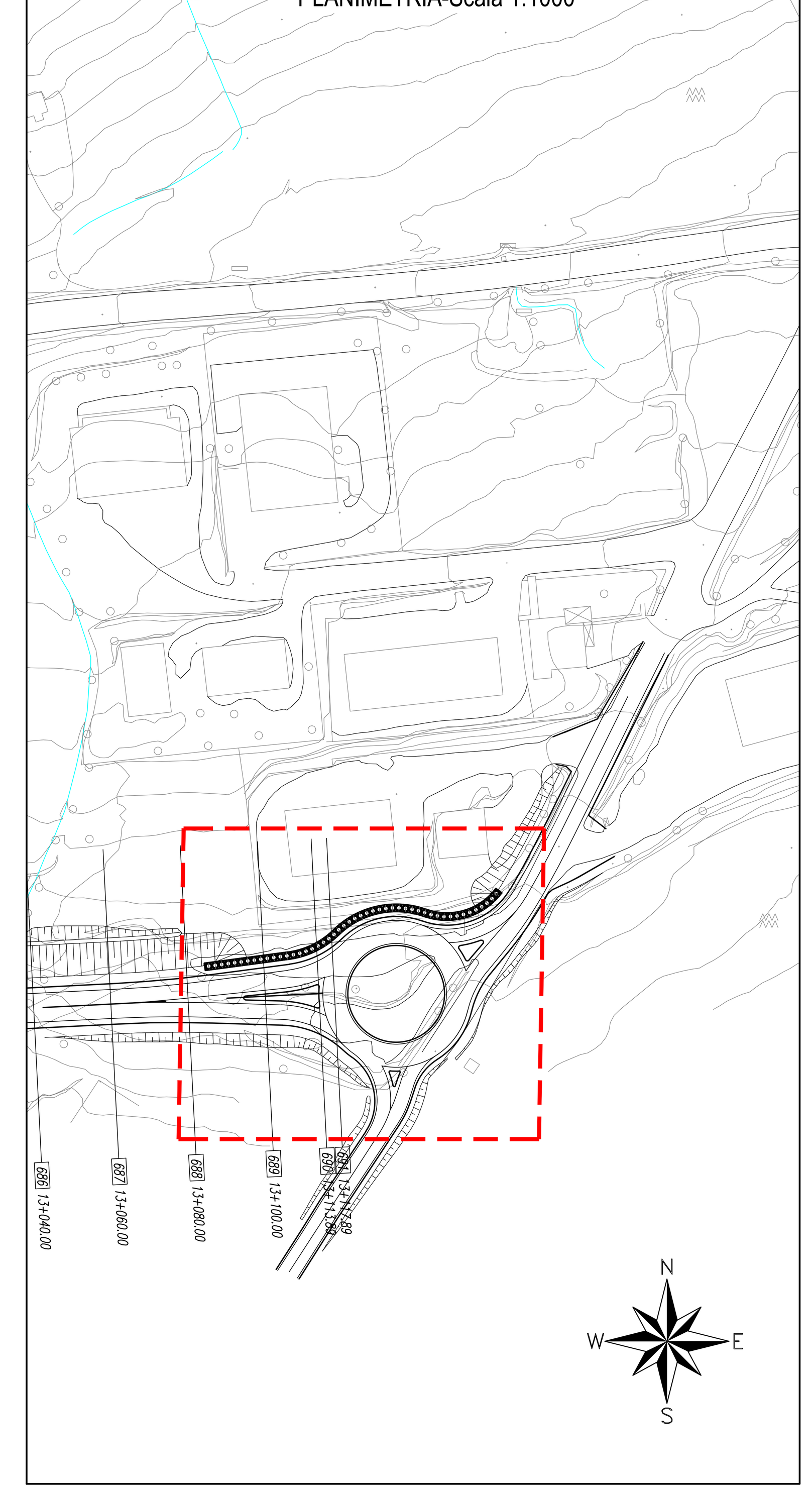

QUADRILATERO
Marche Umbria S.p.A.

ASSE VIARIO MARCHE-UMBRIA
E QUADRILATERO DI PENETRAZIONE INTERNA
MAXI LOTTO 2

LAVORI DI COMPLETAMENTO DELLA DIRETTRICE PERUGIA ANCONA:
SS. 318 DI "VALFABBRICA", TRATTO PIANELLO -VALFABBRICA
SS. 76 "VAL D'ESINO", TRATTI FOSSATO VICO - CANCELLI E ALBACINA - SERRA SAN QUIRICO
"PEDEMONTANA DELLE MARCHE", TRATTO FABRIANO-MUCCIA-SFERCIA.

PROGETTO ESECUTIVO

CONTRAENTE GENERALE: DIRPA 2 s.c.a r.l.	*Il responsabile del Contraente Generale:* Ing. Federico Montanari	*Il responsabile Integrazioni delle Prestazioni Specialistiche:* Ing. Salvatore Lieto

PROGETTAZIONE: Associazione Temporanea di Imprese
Mandataria: PROGETTAZIONE GRANDI INFRASTRUTTURE PROGIN S.p.A.
Mandanti: LOMBARDI SA INGEGNERI CONSULENTI; LOMBARDI-REICO INGEGNERIA S.r.l.; SGAI s.r.l. di E.Forlani & C. Studio di Ingegneria e Geologia Applicata www.sgai.com

RESPONSABILE DELLA PROGETTAZIONE PER L'A.T.I.
Prof. Ing. Antonio Grimaldi
GEOLOGO
Dott. Geol. Fabrizio Pontoni
COORDINATORE DELLA SICUREZZA IN FASE DI PROGETTAZIONE
Ing. Michele Curiale

Dott. Ing. ANTONIO GRIMALDI ORDINE INGEGNERI ROMA N. 20860
ORDINE DEI GEOLOGI DELLE MARCHE Fabrizio PONTONI Geologo Specialista N. 176 ALBO SEZIONE A
ORDINE DEGLI INGEGNERI DELLA PROVINCIA DI CASERTA Dott. Ing. MICHELE CURIALE N. 1679 "Sez. A"

IL RESPONSABILE DEL PROCEDIMENTO
Ing. Iginio Farotti

2.1.3 - PEDEMONTANA DELLE MARCHE
3° stralcio funzionale: Castelraimondo nord - Castelraimondo sud
4° stralcio funzionale: Castelraimondo sud - innesto S.S.77 a Muccia
Opere di sostegno e dreni
Paratia di pali in SX rotatoria Collegamento alla S.P.132 Varanese
Sezioni trasversali

SCALA: 1:200
DATA: Marzo 2020

Codice Unico di Progetto (CUP) **F12C03000050021**

Codice elaborato: L0703 213 E 16 OS0016 TVI 02 A (Opera, Tratto, Settore, CEE, WBS, Id. doc., N. prog., Rev.)
Nome File: L0703213E16OS0016TVI02A

REV.	DATA	DESCRIZIONE	Redatto		Controllato	Approvato
A	Marzo 2020	Emissione PE	PROGIN	M. Perrino	S. Lieto	A. Grimaldi
B						
C						