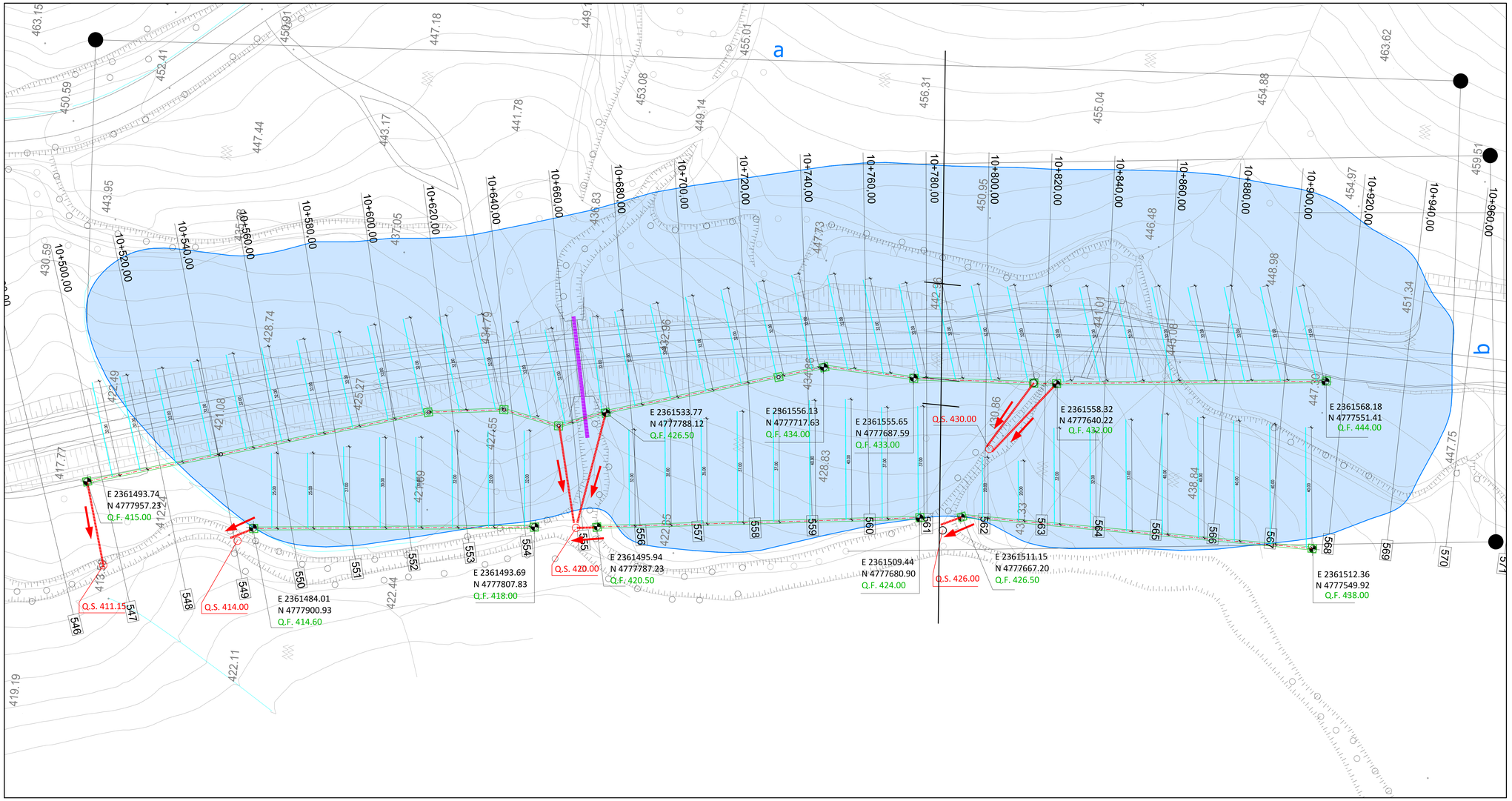

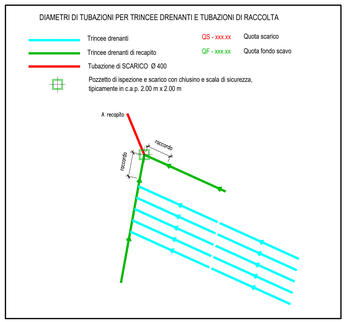

TRINCEE DRENANTI

Cod. Area	Progressive intervento	H (m) *	i (m)	Estensione dell'intervento a (m)	b (m)	Area (m²)
F-16-0683	da km 10+520 a km 10+960	4.00	13.50	460.00	130.00	60000

TRINCEA DRENANTE – SEZIONE LONGITUDINALE CON POZZETTO DI ISPEZIONE

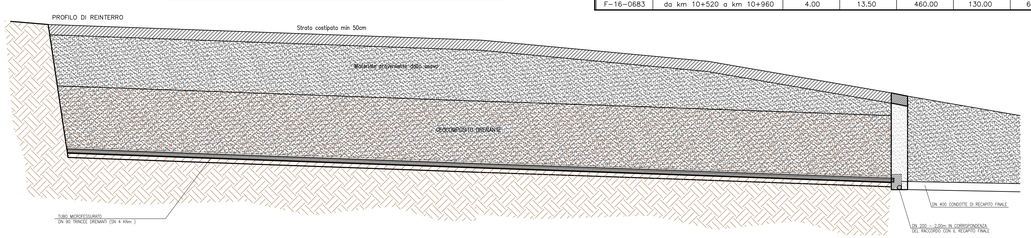

SEZIONE TIPO TRINCEA Scala 1:100

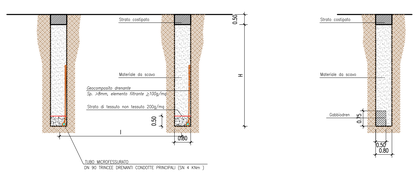

SEZIONE TIPO TRINCEA DI RECAPITO Scala 1:100

Nelle aree di recapito finale saranno garantite le pendenze necessarie allo smaltimento delle acque drenate, inoltre il fondo delle aree di spogliamento delle acque sarà protetto con materassi tipo Reno per una lunghezza di 10 m a partire dal punto di recapito

CARATTERISTICHE TECNICHE DEL PANNELLO TIPO GABBIODREN T CON TUBO DRENANTE FESSURATO PREASSEMBLATO

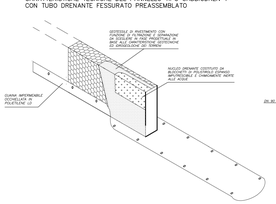

PARTICOLARE RACCORDO TRINCEA DRENANTE CON TRINCEA DI RECAPITO

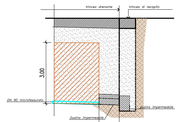

IN CORRISPONDENZA DEI POZZETTI DI SCARICO, PREVEDERE 2.00m DI TUBO CIECO DN200 PER RACCORDO

GUADRILATERO Marche Umbria S.p.A.

ASSE VIARIO MARCHE-UMBRIA
E QUADRILATERO DI PENETRAZIONE INTERNA
MAXI LOTTO 2

LAVORI DI COMPLETAMENTO DELLA DIRETTRICE PERUGIA ANCONA:
SS. 318 DI "VALFABBRICA", TRATTO PIANELLO -VALFABBRICA
SS. 76 "VAL D'ESINO", TRATTI FOSSATO VICO - CANCELLI E ALBACINA - SERRA SAN QUIRICO
"PEDEMONTANA DELLE MARCHE", TRATTO FABRIANO-MUCCIA-SFERCIA.

PROGETTO ESECUTIVO

CONTRAENTE GENERALE:
DIRPA 2 s.c.a r.l.

Il responsabile del Contraente Generale:
Ing. Federico Montanari

Il responsabile Integrazioni delle Prestazioni Specialistiche:
Ing. Salvatore Lieto

PROGETTAZIONE: *Associazione Temporanea di Imprese*
Mandataria: PROGIN S.p.A.
Mandanti: LOMBARDI SA INGEGNERI CONSULENTI; LOMBARDI-REICO INGEGNERIA S.r.l.; SGAI s.r.l. di E.Fortuni & C. Studio di Ingegneria e Geologia Applicata
www.sgai.com

RESPONSABILE DELLA PROGETTAZIONE PER L'A.T.I.
Prof. Ing. Antonio Grimaldi
GEOLOGO
Dott. Geol. Fabrizio Pontoni
COORDINATORE DELLA SICUREZZA IN FASE DI PROGETTAZIONE
Ing. Michele Curiale

ORDINE DEGLI INGEGNERI DELLA PROVINCIA DI CASERTA – Ing. ANTONIO GRIMALDI – ORDINE INGEGNERI PROVINCIA DI CASERTA N. 2888
ORDINE DEI GEOLOGI DELLE MARCHE – Dott. Geol. Fabrizio PONTONI – Geologo Specialista in Idrogeologia – N. 170 – ALBO SEZIONE A
ORDINE DEGLI INGEGNERI DELLA PROVINCIA DI CASERTA – Dott. Ing. MICHELE CURIALE – N. 5879 "Sez. A" – Nomina con delibera del Consiglio dell'Ordine del 30/01/2018

IL RESPONSABILE DEL PROCEDIMENTO
Ing. Iginio Farotti

2.1.3 - PEDEMONTANA DELLE MARCHE
3° stralcio funzionale: Castelraimondo nord - Castelraimondo sud
4° stralcio funzionale: Castelraimondo sud - innesto S.S.77 a Muccia
OPERE D'ARTE MINORI: OPERE DI SOSTEGNO E DRENI
INTERVENTO DI STABILIZZAZIONE VERSANTI:
Trincee drenanti da km 10+520 a km 10+960 - Planimetria e sezioni tipo

SCALA: 1:500
DATA: Marzo 2020

Codice Unico di Progetto (CUP) **F12C03000050021**

Codice elaborato: L 0 7 0 3 2 1 3 E I 6 0 5 1 0 0 1 T V I 0 1 A
Nome File: L070321E1605100TVI01A

REV.	DATA	DESCRIZIONE	Redatto		Controllato	Approvato
A	Marzo 2020	Emissione PE	PROGIN	A. D'Alterio	S. Lieto	A. Grimaldi
B						
C						