PIANTA SCAVI scala 1:200

PUNTO	COORDINATE	
	EST	NORD
1	2361219.475	4773288.010
2	2361218.294	4773286.930
3	2361221.162	4773286.166
4	2361219.982	4773285.086
5	2361222.797	4773284.243
6	2361221.578	4773283.207
7	2361224.361	4773282.262
8	2361223.104	4773281.271
9	2361225.851	4773280.225
10	2361224.559	4773279.280
11	2361227.278	4773278.117
12	2361225.940	4773277.240
13	2361228.616	4773275.971
14	2361227.246	4773275.149
15	2361229.872	4773273.782
16	2361228.473	4773273.006
17	2361231.048	4773271.548
18	2361229.621	4773270.825
19	2361232.129	4773269.294
20	2361230.686	4773268.602
21	2361233.139	4773266.983
22	2361231.672	4773266.343
23	2361234.064	4773264.635
24	2361232.575	4773264.049
25	2361234.910	4773262.259
26	2361233.402	4773261.723
27	2361235.657	4773259.845
28	2361234.123	4773259.406
29	2361236.321	4773257.411
30	2361234.804	4773257.035
31	2361236.899	4773254.955
32	2361235.341	4773254.592
33	2361237.386	4773252.479
34	2361235.809	4773252.206
35	2361237.784	4773249.963
36	2361236.195	4773249.773
37	2361238.080	4773247.480
38	2361236.491	4773247.281
39	2361238.296	4773244.943
40	2361236.698	4773244.868
41	2361238.413	4773242.422
42	2361236.814	4773242.371
43	2361238.437	4773239.898
44	2361236.838	4773239.906
45	2361238.373	4773237.399
46	2361236.775	4773237.479
47	2361238.207	4773234.879
48	2361236.610	4773234.984
49	2361237.959	4773232.370
50	2361236.366	4773232.527

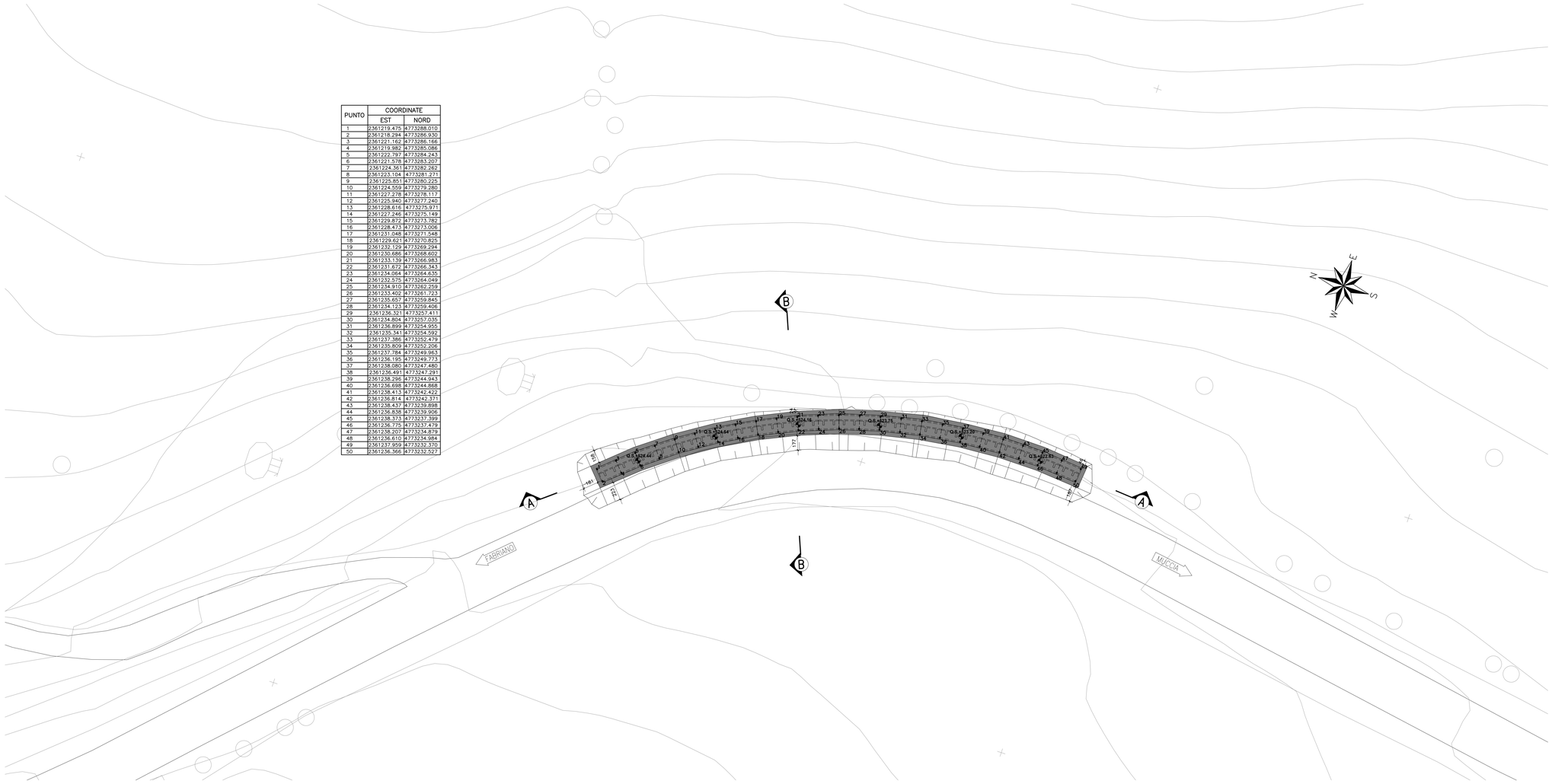

SEZIONE A-A MURO DI SOSTEGNO IN SX scala 1:200

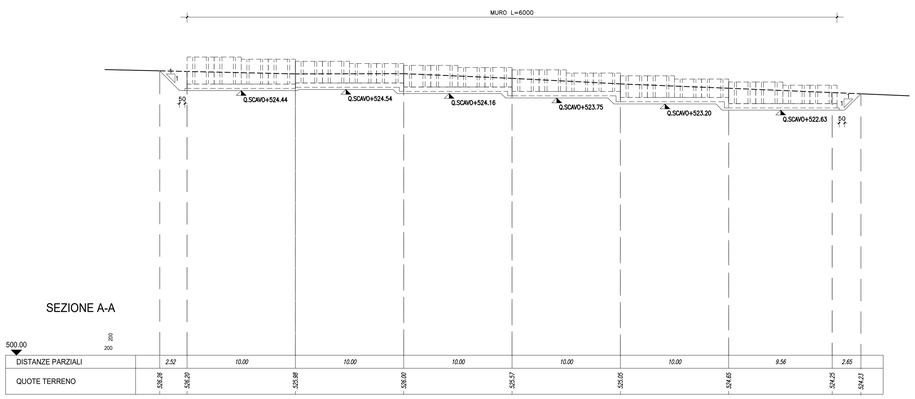

SEZIONE B-B MURO DI SOSTEGNO IN SX scala 1:200



QUADRILATERO Marche Umbria S.p.A.

ASSE VIARIO MARCHE-UMBRIA
E QUADRILATERO DI PENETRAZIONE INTERNA
MAXI LOTTO 2

LAVORI DI COMPLETAMENTO DELLA DIRETTRICE PERUGIA ANCONA:
SS. 318 DI "VALFABBRICA", TRATTO PIANELLO -VALFABBRICA
SS. 76 "VAL D'ESINO", TRATTI FOSSATO VICO - CANCELLI E ALBACINA - SERRA SAN QUIRICO
"PEDEMONTANA DELLE MARCHE", TRATTO FABRIANO-MUCCIA-SFERCIA.

PROGETTO ESECUTIVO

CONTRAENTE GENERALE:
DIRPA 2 s.c.a r.l.

Il responsabile del Contraente Generale:
Ing. Federico Montanari

Il responsabile Integrazioni delle Prestazioni Specialistiche:
Ing. Salvatore Lieto

PROGETTAZIONE: *Associazione Temporanea di Imprese*

Mandataria: PROGIN S.p.A.

Mandanti: LOMBARDI SA INGEGNERI-CONSULENTI; LOMBARDI-REICO INGEGNERIA S.r.l.; SGAI s.r.l. di E.Forlani & C. Studio di Ingegneria e Geologia Applicata, www.sgai.com

RESPONSABILE DELLA PROGETTAZIONE PER L'A.T.I.
Prof. Ing. Antonio Grimaldi
GEOLOGO
Dott. Geol. Fabrizio Pontoni
COORDINATORE DELLA SICUREZZA IN FASE DI PROGETTAZIONE
Ing. Michele Curiale

ORDINE DEGLI INGEGNERI DELLA PROVINCIA DI ROMA N. 20950 — ORDINE DEI GEOLOGI DELLE MARCHE, Fabrizio PONTONI, Geologo Specializzato N. 176, ALBO SEZIONE A — Dott. Ing. MICHELE CURIALE N. 6070 "Sez. A" Iscritto dal 16/05/96 all'Ordine di CASERTA

IL RESPONSABILE DEL PROCEDIMENTO
Ing. Iginio Farotti

2.1.3 - PEDEMONTANA DELLE MARCHE
3° stralcio funzionale: Castelraimondo nord - Castelraimondo sud
4° stralcio funzionale: Castelraimondo sud - innesto S.S.77 a Muccia
OPERE D'ARTE MINORI
Opere di sostegno e dreni
Muro di sostegno prefabbricato in SX dal km 3+391 al km 3+448 - Pianta scavi

SCALA: *1:200*

DATA: *Settembre 2020*

Codice Unico di Progetto (CUP) **F12C03000050021**

Codice elaborato:

Opera	Tratto	Settore	CEE	WBS	Id. doc.	N. prog.	Rev.
L0703	2I3	E	I16	MU0111	TVI	02	A

Nome File: L0703213EI16MU0111TVI02A

REV.	DATA	DESCRIZIONE	Redatto		Controllato	Approvato
A	Settembre 2020	Emissione a seguito istruttoria ANAS	PROGIN	Q. Silvestri	S. Lieto	A. Grimaldi
B						
C						