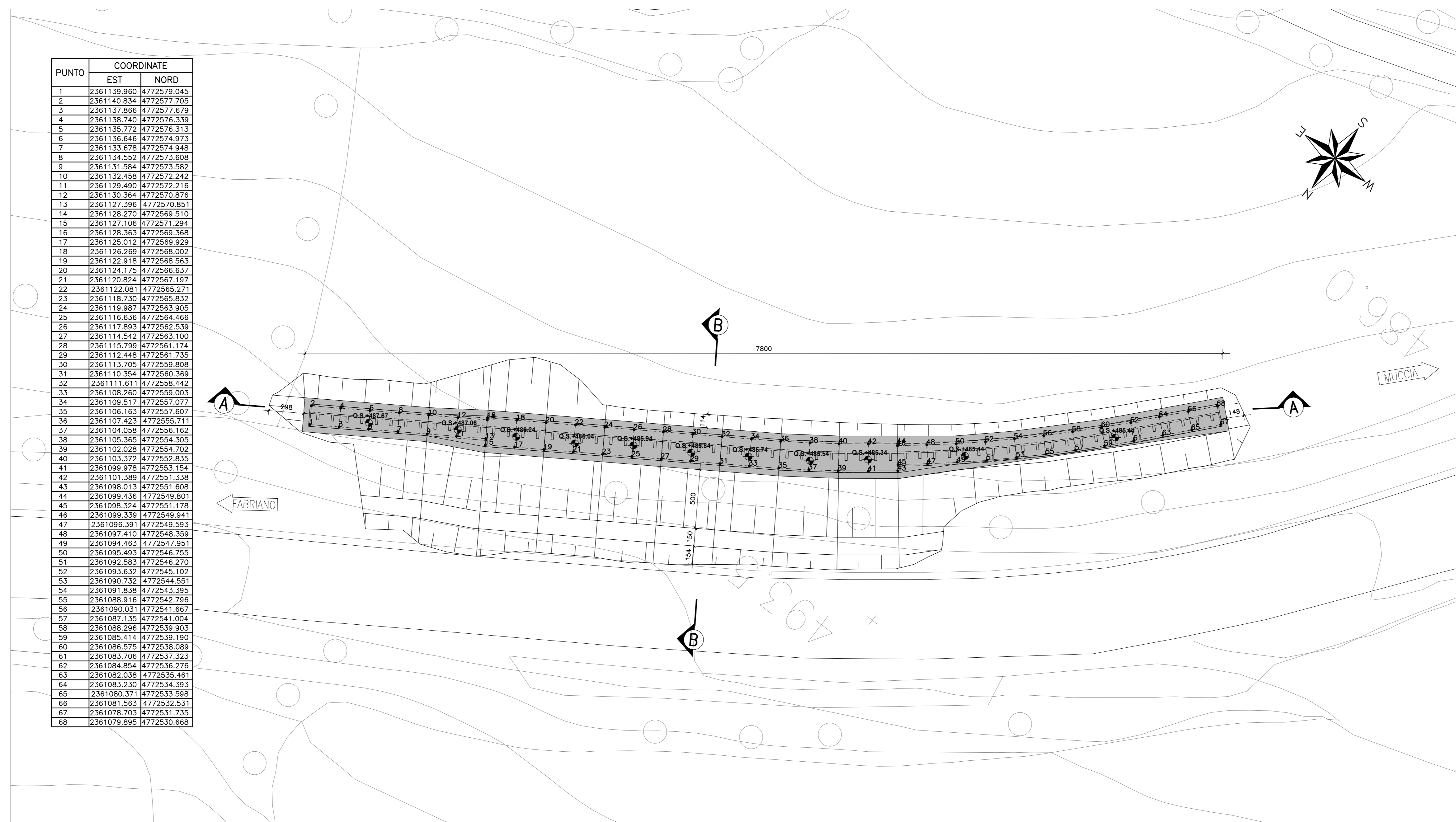
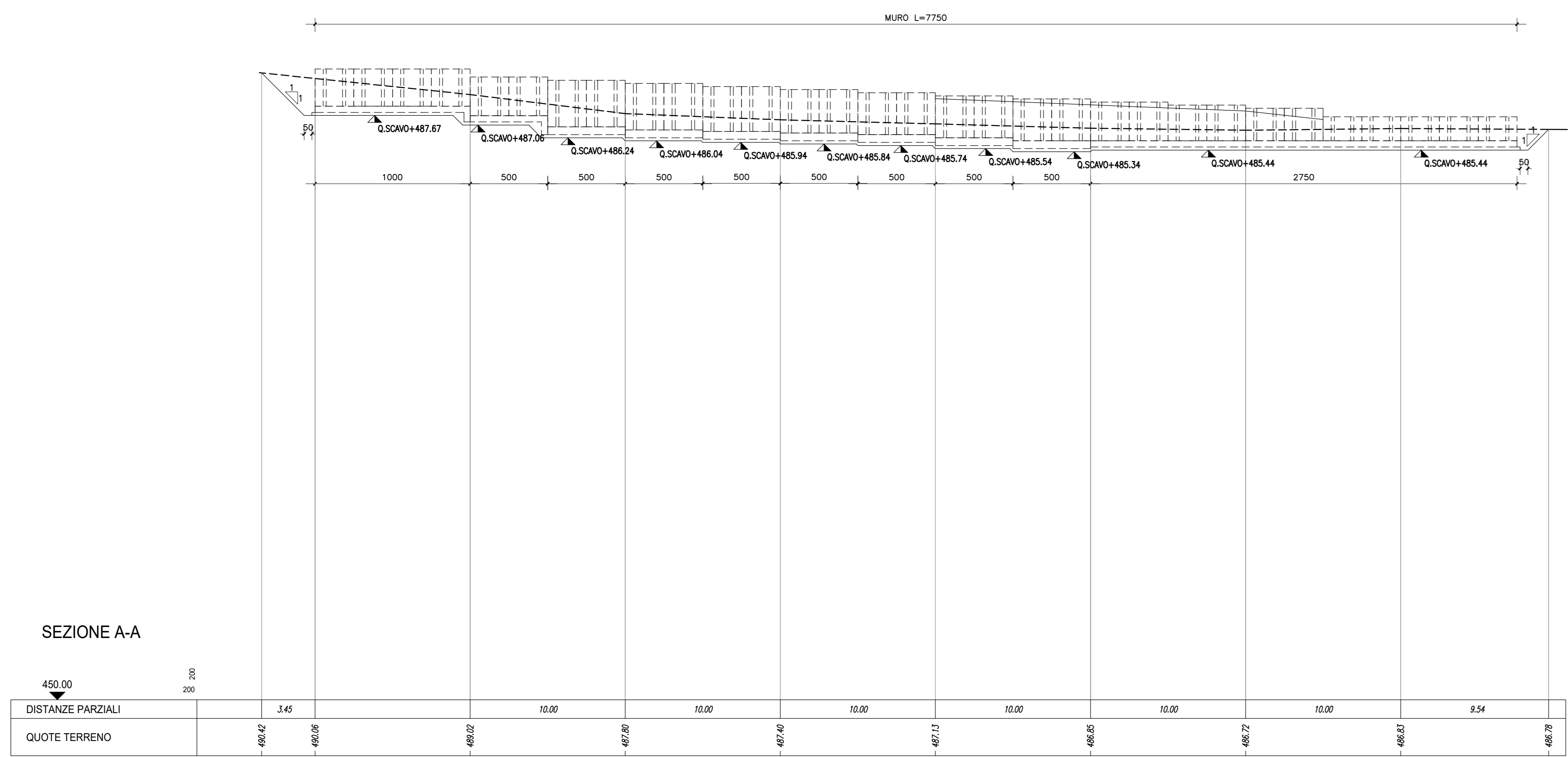


PIANTA SCAVI scala 1:200




PUNTO	COORDINATE	
	EST	NORD
1	3361139.960	4772579.045
2	3361140.834	4772577.755
3	3361137.866	4772576.339
4	3361138.740	4772576.339
5	3361135.722	4772576.333
6	3361136.646	4772574.973
7	3361133.678	4772574.948
8	3361134.552	4772573.608
9	3361131.584	4772573.582
10	3361132.458	4772572.242
11	3361129.490	4772572.216
12	3361130.364	4772570.876
13	3361122.396	4772570.851
14	3361128.270	4772569.510
15	3361127.106	4772571.294
16	3361128.963	4772569.368
17	3361125.012	4772569.929
18	3361126.289	4772568.002
19	3361122.018	4772568.563
20	3361124.175	4772566.637
21	3361120.824	4772567.197
22	3361122.081	4772565.271
23	3361118.230	4772565.832
24	3361119.987	4772563.905
25	3361116.636	4772564.466
26	3361117.893	4772562.539
27	3361114.542	4772563.100
28	3361115.799	4772561.174
29	3361112.448	4772561.735
30	3361113.705	4772559.808
31	3361110.354	4772560.369
32	3361111.611	4772558.442
33	3361108.260	4772558.003
34	3361109.517	4772557.077
35	3361106.163	4772557.607
36	3361107.423	4772555.711
37	3361104.058	4772556.182
38	3361105.365	4772554.305
39	3361102.028	4772554.702
40	3361103.322	4772553.835
41	3361099.978	4772553.154
42	3361101.389	4772551.338
43	3361098.013	4772551.608
44	3361099.436	4772549.801
45	3361098.324	4772551.178
46	3361099.339	4772549.841
47	3361096.391	4772549.593
48	3361097.410	4772548.359
49	3361094.463	4772547.951
50	3361095.493	4772546.755
51	3361092.583	4772546.270
52	3361093.632	4772545.102
53	3361090.732	4772544.351
54	3361091.638	4772543.395
55	3361088.916	4772542.796
56	3361090.033	4772541.687
57	3361087.135	4772541.004
58	3361088.296	4772539.903
59	3361085.414	4772539.190
60	3361086.575	4772538.089
61	3361083.706	4772537.323
62	3361084.854	4772536.276
63	3361082.038	4772535.481
64	3361083.220	4772534.383
65	3361080.371	4772533.598
66	3361081.563	4772532.531
67	3361078.703	4772531.725
68	3361079.895	4772530.668

SEZIONE A-A MURO DI SOTTOSCARPA IN SX scala 1:200



SEZIONE B-B MURO DI SOTTOSCARPA IN SX scala 1:200



**ASSE VIARIO MARCHE-UMBRIA
E QUADRILATERO DI PENETRAZIONE INTERNA
MAXI LOTTO 2**

LAVORI DI COMPLETAMENTO DELLA DIRETTRICE PERUGIA ANCONA:
SS. 318 DI "VALFABBRICA", TRATTO PIANELLO-VALFABBRICA
SS. 76 "VAL DESINO", TRATTO FOSSATO VICO - CANCELLI ALBACINA - SERRA SAN QUIRICO
"PEDEMONTANA DELLE MARCHE", TRATTO FABRIANO-MUCCIA-SFERCIA.

PROGETTO ESECUTIVO

CONTRAENTE GENERALE: Ing. Federico Montanari	Il responsabile del Contratto Generale: Ing. Salvatore Lieto	Il responsabile Integrazioni delle Previsioni Specialistiche: Ing. Salvatore Lieto
--	--	--

PROGETTAZIONE: Associazione Temporanea di Imprese
Mandatario:
Mandatari:

RESPONSABILE DELLA PROGETTAZIONE:
PER C.A.T.I.
Prof. Ing. Antonio Grimaldi
GEOLOGO:
Dott. Geol. Fabrizio Pontoni
COORDINATORE DELLA SICUREZZA IN FASE DI
PROGETTAZIONE:
Ing. Michele Curiale

RESPONSABILE DEL PROCEDIMENTO:
Ing. Igino Farotti

2.1.3 - PEDEMONTANA DELLE MARCHE 3° stralcio funzionale: Castelraimondo nord - Castelraimondo sud 4° stralcio funzionale: Castelraimondo sud - innesto S.S.77 a Mucchia OPERE D'ARTE MINORI Opere di sostegno e dreni Muro di sottoscarpa prefabbricato in SX dal km +127 al km +212 - Pianta scavi	SCALA: 1:200
DATA: Settembre 2020	

Codice Unico di Progetto (CUP): F12C03000050021

Elaborato da:	Disegnato:	Verificato:	Collaudato:	Approvato:
[Firma]	[Firma]	[Firma]	[Firma]	[Firma]

REV.	DATA	DESCRIZIONE	Redatto	Controllato	Approvato
A	Settembre 2020	Emissione a seguito istruzione ANAS	PROGIN	Q. Silvestri	S. Lieto
B					A. Grimaldi
C					