PIANTA SCAVI scala 1:200

PUNTO	COORDINATE	
	EST	NORD
1	2361820.538	4782378.269
2	2361830.249	4782376.530
3	2361830.273	4782375.670
4	2361844.767	4782376.073
5	2361844.744	4782376.902
6	2361856.742	4782379.812
7	2361857.231	4782362.208
8	2361845.090	4782364.447
9	2361845.067	4782365.277
10	2361830.572	4782364.874
11	2361830.596	4782364.015
12	2361820.996	4782361.739

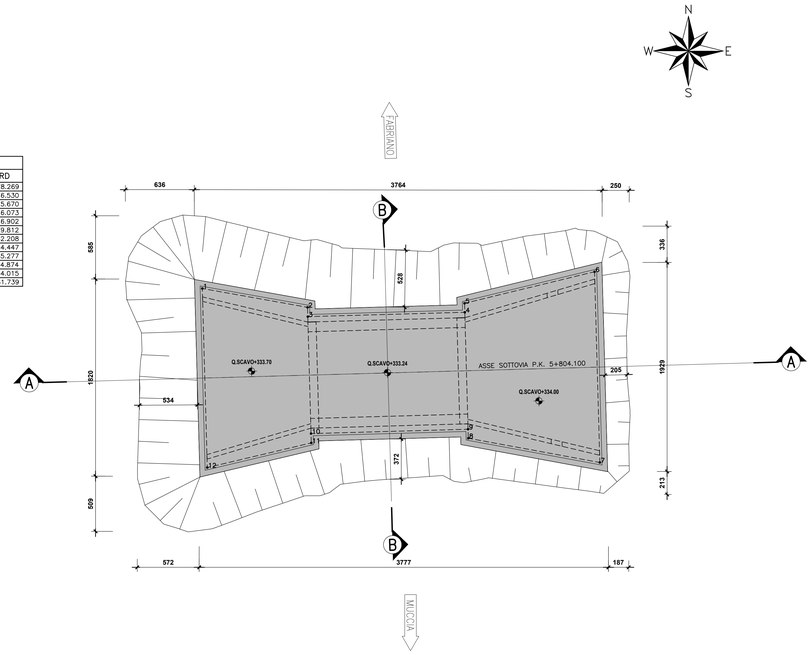

SEZIONE A-A scala 1:200

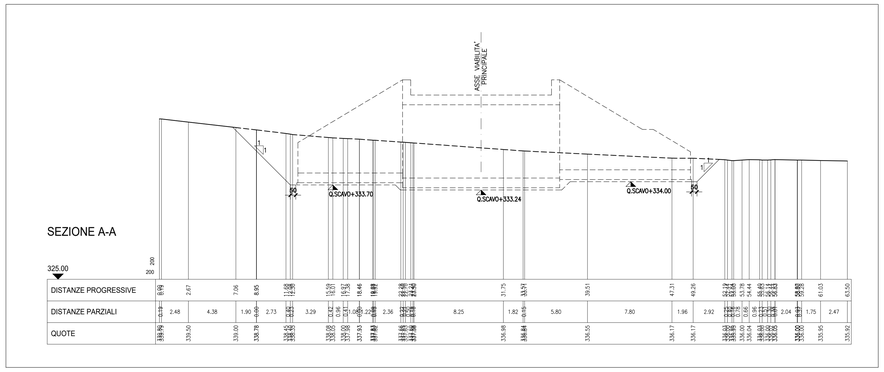

SEZIONE B-B scala 1:200

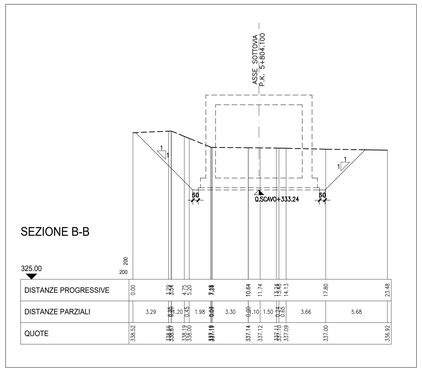

QUADRILATERO Marche Umbria S.p.A.

ASSE VIARIO MARCHE-UMBRIA
E QUADRILATERO DI PENETRAZIONE INTERNA
MAXI LOTTO 2

LAVORI DI COMPLETAMENTO DELLA DIRETTRICE PERUGIA ANCONA:
SS. 318 DI "VALFABBRICA", TRATTI PIANELLO - VALFABBRICA
SS. 76 "VAL D'ESINO", TRATTI FOSSATO VICO - CANCELLI E ALBACINA - SERRA SAN QUIRICO
"PEDEMONTANA DELLE MARCHE", TRATTO FABRIANO-MUCCIA-SFERCIA.

PROGETTO ESECUTIVO

CONTRAENTE GENERALE:
DIRPA 2 s.c.a r.l.

Il responsabile del Contraente Generale:
Ing. Federico Montanari

Il responsabile Integrazioni delle Prestazioni Specialistiche:
Ing. Salvatore Lieto

PROGETTAZIONE: *Associazione Temporanea di Imprese*
Mandataria: PROGETTAZIONE PROGIN S.r.l.
Mandanti: LOMBARDI SA INGEGNERI CONSULENTI; LOMBARDI-REICO INGEGNERIA S.r.l.; SGAI s.r.l. di E.Forlani & C. Studio di Ingegneria e Geologia Applicata
www.sgai.com

RESPONSABILE DELLA PROGETTAZIONE PER L'A.T.I.
Prof. Ing. Antonio Grimaldi
GEOLOGO
Dott. Geol. Fabrizio Pontoni
COORDINATORE DELLA SICUREZZA IN FASE DI PROGETTAZIONE:
Ing. Michele Curiale

ORDINE DEGLI INGEGNERI DELLA PROVINCIA DI ROMA N. 20850 — ORDINE DEGLI GEOLOGI DELLE MARCHE Fabrizio PONTONI Geologo Specialista N. 378 ALBO SEZIONE A — ORDINE DEGLI INGEGNERI DELLA PROVINCIA DI CAMERINO Dott. Ing. MICHELE CURIALE N. 1070 "Sez. A" Iscritti Elenco Verificatori, Interclinici, Infrastrutture

IL RESPONSABILE DEL PROCEDIMENTO
Ing. Iginio Farotti

2.1.3 - PEDEMONTANA DELLE MARCHE
3° stralcio funzionale: Castelraimondo nord - Castelraimondo sud
4° stralcio funzionale: Castelraimondo sud - innesto S.S.77 a Muccia
OPERE D'ARTE MINORI: SOTTOVIA
SOTTOVIA STRADA CASALE DI MECCIANO
Nuovo Sottovia strada Casale di Mecciano al km 5+804 - Pianta scavi e sezioni

SCALA: *1:200*

DATA: *Marzo 2020*

Codice Unico di Progetto (CUP) **F12C03000050021**

Codice elaborato: L 0 7 0 3 2 I 3 E I 6 0 M 0 0 0 3 T V I 0 3 A
(Opera, Tratto, Settore, CEE, WBS, Id. doc., N. prog., Rev.)
Nome File: L070321E16OM0003TVI03A

REV.	DATA	DESCRIZIONE	Redatto		Controllato	Approvato
A	Marzo 2020	Emissione PE	PROGIN	Q. Silvestri	S. Lieto	A. Grimaldi
B						
C						