PIANTA SCAVI scala 1:100

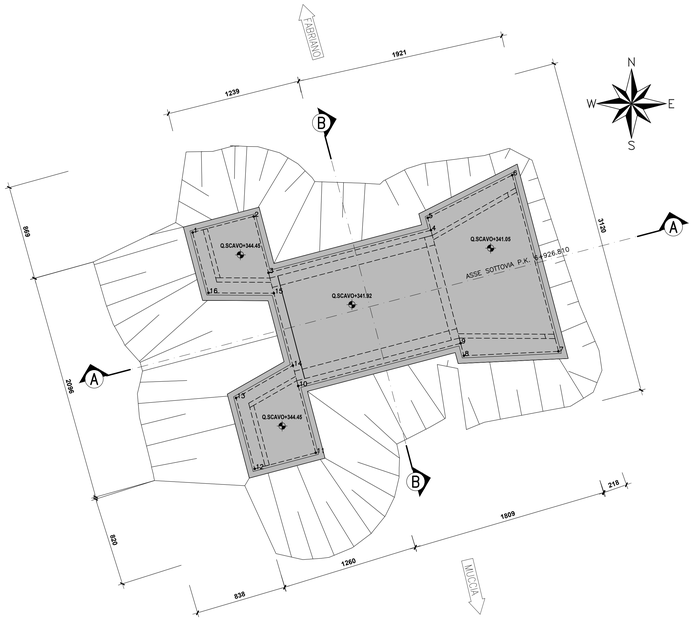

PUNTO	COORDINATE	
	EST	NORD
1	2361991.934	4781280.05
2	2361997.573	4781281.53
3	2361998.939	4781276.326
4	2362013.931	4781280.261
5	2362013.631	4781281.402
6	2362021.435	4781285.343
7	2362025.705	4781269.073
8	2362016.972	4781268.673
9	2362016.668	4781269.825
10	2362001.68	4781265.88
11	2362003.3	4781259.709
12	2361997.661	4781258.229
13	2361995.943	4781264.775
14	2362001.185	4781267.765
15	2361999.433	4781274.441
16	2361993.398	4781274.472

SEZIONE A-A scala 1:200

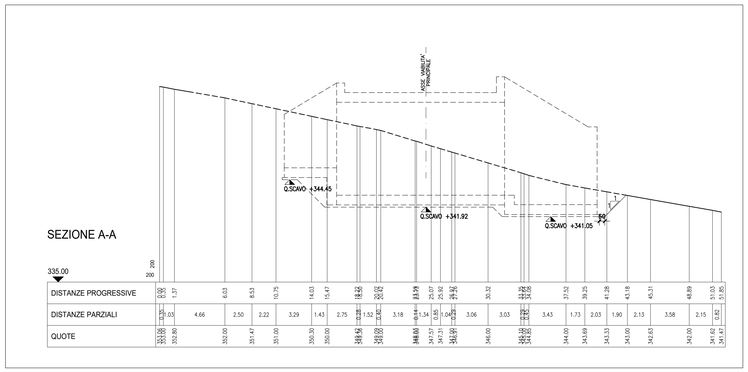

SEZIONE B-B scala 1:200

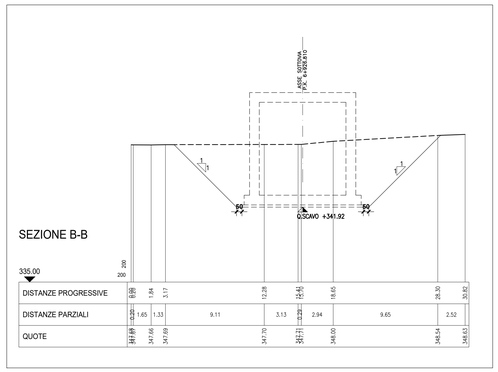

QUADRILATERO Marche Umbria S.p.A.

ASSE VIARIO MARCHE-UMBRIA
E QUADRILATERO DI PENETRAZIONE INTERNA
MAXI LOTTO 2

LAVORI DI COMPLETAMENTO DELLA DIRETTRICE PERUGIA ANCONA:
SS. 318 DI "VALFABBRICA", TRATTO PIANELLO - VALFABBRICA
SS. 76 "VAL D'ESINO", TRATTI FOSSATO VICO - CANCELLI E ALBACINA - SERRA SAN QUIRICO
"PEDEMONTANA DELLE MARCHE", TRATTO FABRIANO-MUCCIA-SFERCIA.

PROGETTO ESECUTIVO

CONTRAENTE GENERALE: DIRPA 2 s.c.a r.l.

Il responsabile del Contraente Generale: Ing. Federico Montanari

Il responsabile Integrazioni delle Prestazioni Specialistiche: Ing. Salvatore Lieto

PROGETTAZIONE: Associazione Temporanea di Imprese

Mandataria: PROGETTAZIONE & INGEGNERIA PROGIN S.p.A.

Mandanti: LOMBARDI SA INGEGNERI CONSULENTI; LOMBARDI-REICO INGEGNERIA S.r.l.; SGAI s.r.l. di E.Fortani & C. Studio di Ingegneria e Geologia Applicata — www.sgai.com

RESPONSABILE DELLA PROGETTAZIONE PER L'A.T.I.:
Prof. Ing. Antonio Grimaldi
GEOLOGO
Dott. Geol. Fabrizio Pontoni
COORDINATORE DELLA SICUREZZA IN FASE DI PROGETTAZIONE:
Ing. Michele Curiale

ORDINE DEGLI INGEGNERI DELLA PROVINCIA DI ROMA — ANTONIO GRIMALDI — ORDINE DEI GEOLOGI DELLE MARCHE — Fabrizio PONTONI — Geologo Specialista N. 170 — ALBO SEZIONE A — COLLEGIO DEGLI INGEGNERI DELLA PROVINCIA DI CATANZARO — Dott. Ing. MICHELE CURIALE — N. 1879 "Sez. A"

IL RESPONSABILE DEL PROCEDIMENTO
Ing. Iginio Farotti

2.1.3 - PEDEMONTANA DELLE MARCHE
3° stralcio funzionale: Castelraimondo nord - Castelraimondo sud
4° stralcio funzionale: Castelraimondo sud - innesto S.S.77 a Muccia
OPERE D'ARTE MINORI: SOTTOVIA
SOTTOVIA STRADA DI VIA BERTA
Nuovo Sottovia strada di Via Berta al km 6+926 - Pianta scavi e sezioni

SCALA: 1:200
DATA: Marzo 2020

Codice Unico di Progetto (CUP) **F12C03000050021**

Codice elaborato:	Opera	Tratto	Settore	CEE	WBS	Id. doc.	N. prog.	Rev.
	L0703	2I3	E	I6	0M0004	TVI	03	A

Nome File: L0703.2I.E.I6.0M0004.TVI.03.A

REV.	DATA	DESCRIZIONE	Redatto		Controllato	Approvato
A	Marzo 2020	Emissione PE	PROGIN	Q. Silvestri	S. Lieto	A. Grimaldi
B						
C						