PIANTA SCAVI scala 1:200

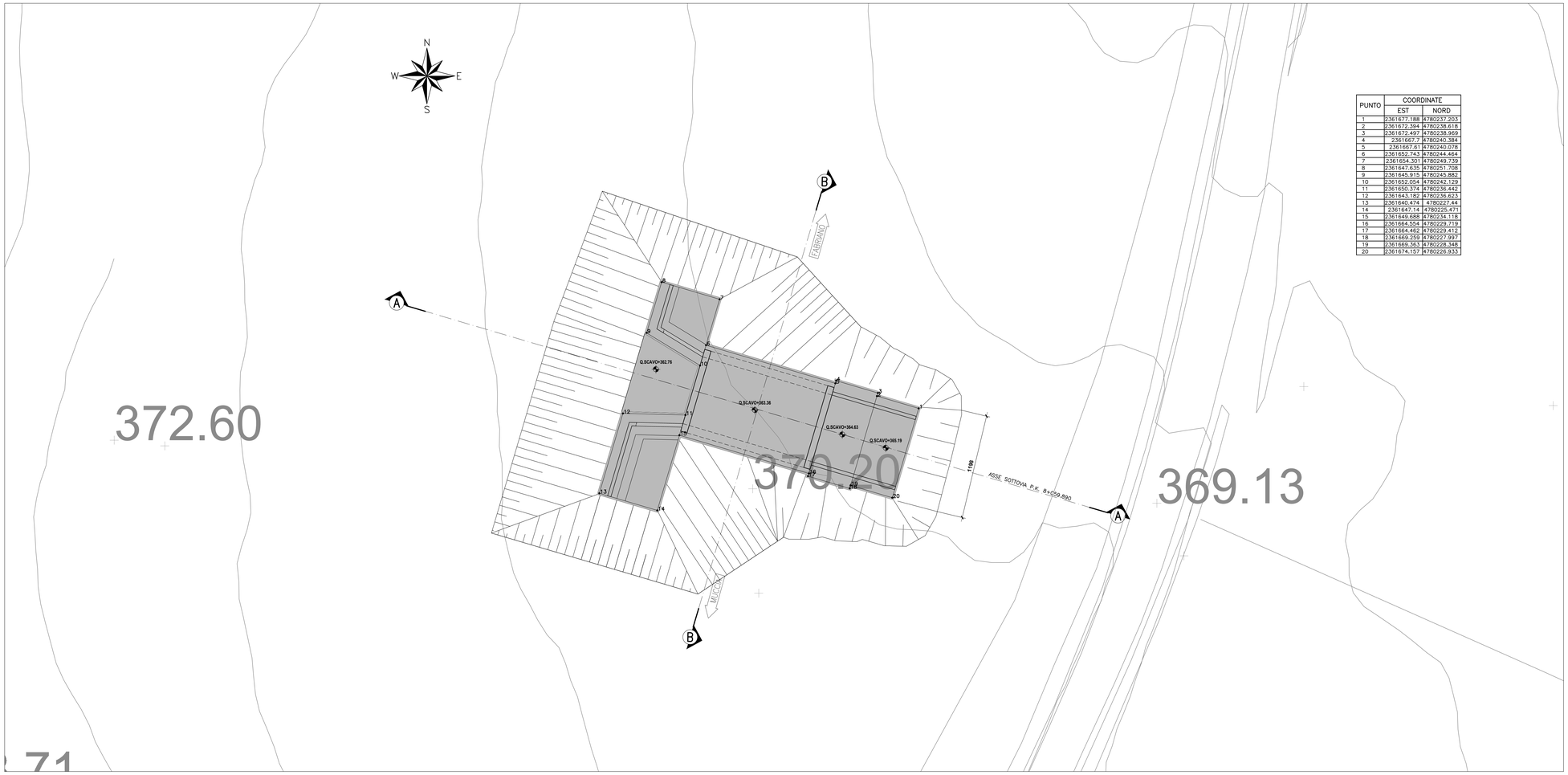

PUNTO	COORDINATE	
	EST	NORD
1	2361677.188	4780237.203
2	2361672.394	4780238.618
3	2361672.497	4780238.969
4	2361667.7	4780240.384
5	2361667.61	4780240.078
6	2361652.743	4780244.464
7	2361654.301	4780249.739
8	2361647.635	4780251.708
9	2361645.915	4780245.882
10	2361652.054	4780242.129
11	2361650.374	4780236.442
12	2361643.182	4780236.623
13	2361640.474	4780227.44
14	2361647.14	4780225.471
15	2361649.688	4780234.118
16	2361664.554	4780229.719
17	2361664.462	4780229.412
18	2361669.259	4780227.997
19	2361669.363	4780228.348
20	2361674.157	4780226.933

SEZIONE A-A scala 1:200

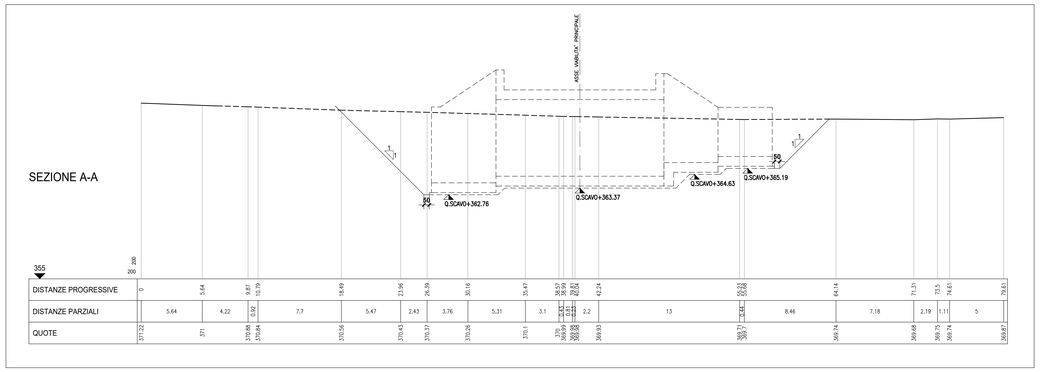

SEZIONE B-B scala 1:200

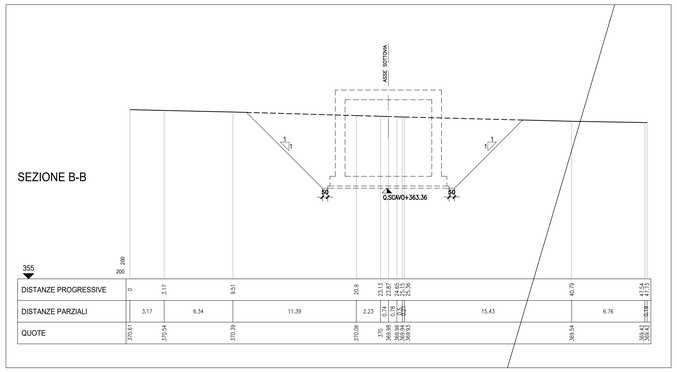

QUADRILATERO Marche Umbria S.p.A.

ASSE VIARIO MARCHE-UMBRIA
E QUADRILATERO DI PENETRAZIONE INTERNA
MAXI LOTTO 2

LAVORI DI COMPLETAMENTO DELLA DIRETTRICE PERUGIA ANCONA:
SS. 318 DI "VALFABBRICA", TRATTO PIANELLO -VALFABBRICA
SS. 76 "VAL D'ESINO", TRATTI FOSSATO VICO - CANCELLI E ALBACINA - SERRA SAN QUIRICO
"PEDEMONTANA DELLE MARCHE", TRATTO FABRIANO-MUCCIA-SFERCIA.

PROGETTO ESECUTIVO

CONTRAENTE GENERALE: DIRPA 2 s.c.a r.l.

Il responsabile del Contraente Generale: Ing. Federico Montanari

Il responsabile Integrazioni delle Prestazioni Specialistiche: Ing. Salvatore Lieto

PROGETTAZIONE: Associazione Temporanea di Imprese

Mandataria: PROGETTAZIONE INTEGRATA PROGIN S.p.A.

Mandanti: LOMBARDI SA INGEGNERI CONSULENTI; LOMBARDI-REICO INGEGNERIA S.r.l.; SGAI s.r.l. di E.Fortani & C. Studio di Ingegneria e Geologia Applicata www.sgai.com

RESPONSABILE DELLA PROGETTAZIONE PER L'A.T.I.
Prof. Ing. Antonio Grimaldi
GEOLOGO
Dott. Geol. Fabrizio Pontoni
COORDINATORE DELLA SICUREZZA IN FASE DI PROGETTAZIONE
Ing. Michele Curiale

ANTONIO GRIMALDI ORDINE INGEGNERI ROMA 20980 — ORDINE DEI GEOLOGI DELLE MARCHE Fabrizio PONTONI Geologo Specialista N. 170 ALBO SEZIONE A — Dott. Ing. MICHELE CURIALE Iscritto Ordine Ingegneri Provincia di Ancona al n. 1257

IL RESPONSABILE DEL PROCEDIMENTO
Ing. Iginio Farotti

2.1.3 - PEDEMONTANA DELLE MARCHE
3° stralcio funzionale: Castelraimondo nord - Castelraimondo sud
4° stralcio funzionale: Castelraimondo sud - innesto S.S.77 a Muccia
OPERE D'ARTE MINORI
Sottovia
Nuovo Sottovia S.P. 94 al km 8+060 - Pianta scavi

SCALA: 1:200
DATA: Settembre 2020

Codice Unico di Progetto (CUP) **F12C03000050021**

Codice elaborato: Opera L0 Tratto 7 Settore 0 CEE 3 WBS 2 1 3 E 1 6 0 M 0 0 0 5 Id. doc. 7 V I Pr. prog. 0 3 Rev. B
Nome File: L0T0721E16OM0005TVI03B

REV.	DATA	DESCRIZIONE	Redatto		Controllato	Approvato
A	Marzo 2020	Emissione PE	PROGIN	Q. Silvestri	S. Lieto	A. Grimaldi
B	Settembre 2020	Emissione a seguito istruttoria ANAS	PROGIN	Q. Silvestri	S. Lieto	A. Grimaldi
C						