PIANTA TOMBINO
Scala 1:50

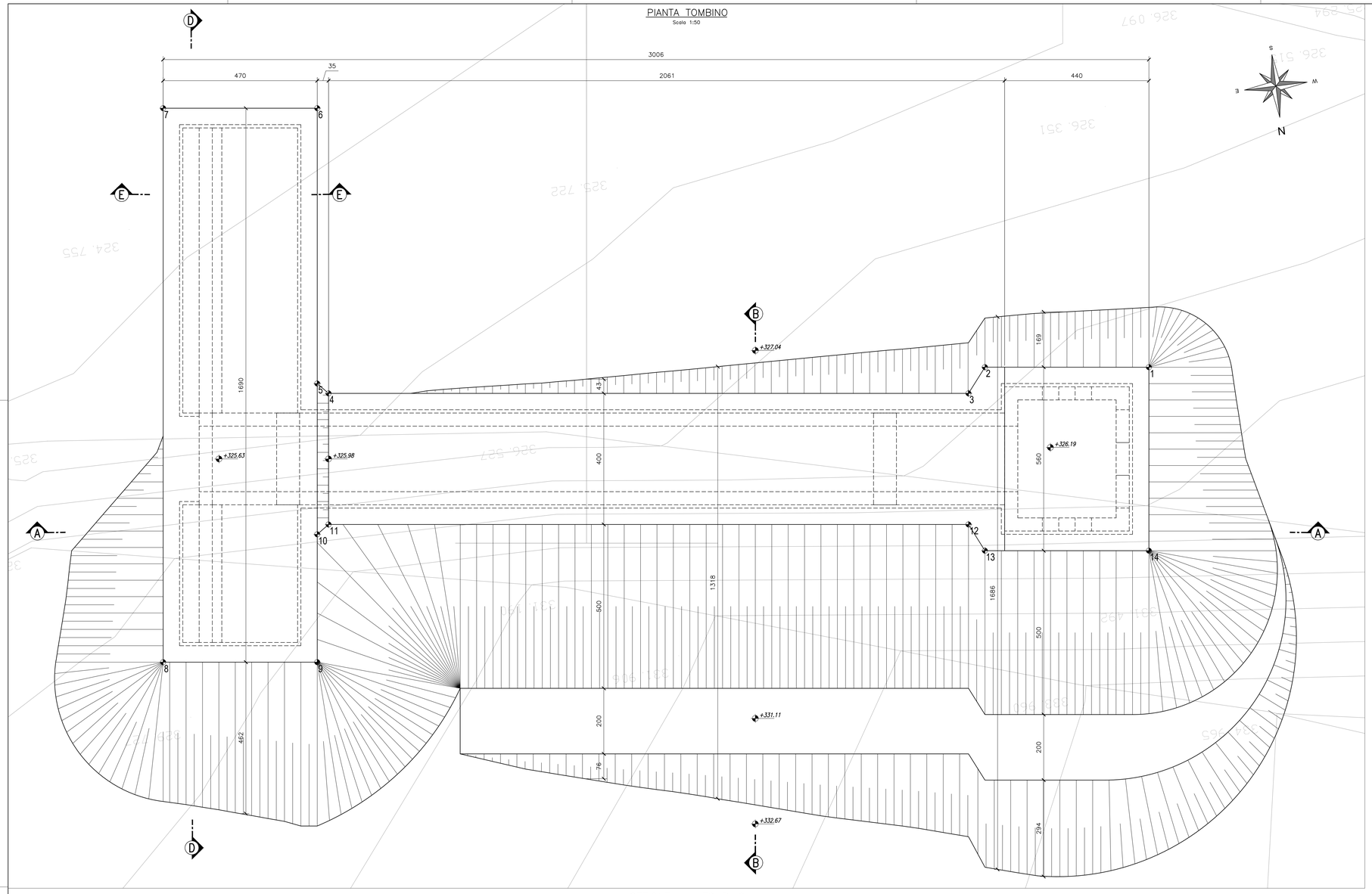

SEZIONE B–B TOMBINO
Scala 1:50

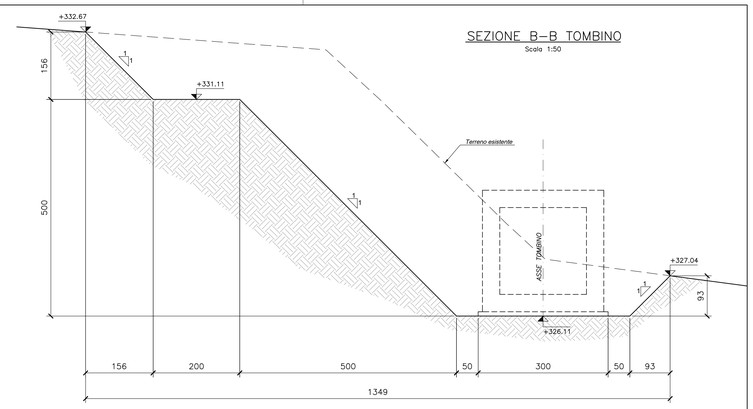

PUNTI	COORDINATE X,Y	
	X(EST)	Y(NORD)
1	2361073.5432	4784356.3777
2	2361078.5023	4784355.7502
3	2361079.0999	4784356.4816
4	2361098.4606	4784354.0391
5	2361098.7655	4784353.6983
6	2361097.7142	4784345.3644
7	2361102.3772	4784344.7761
8	2361104.4926	4784361.5442
9	2361099.8295	4784362.1324
10	2361099.3413	4784358.2621
11	2361098.9612	4784358.0077
12	2361079.6007	4784360.4501
13	2361079.2038	4784361.3063
14	2361074.2437	4784361.9324

SEZIONE A–A TOMBINO
Scala 1:50

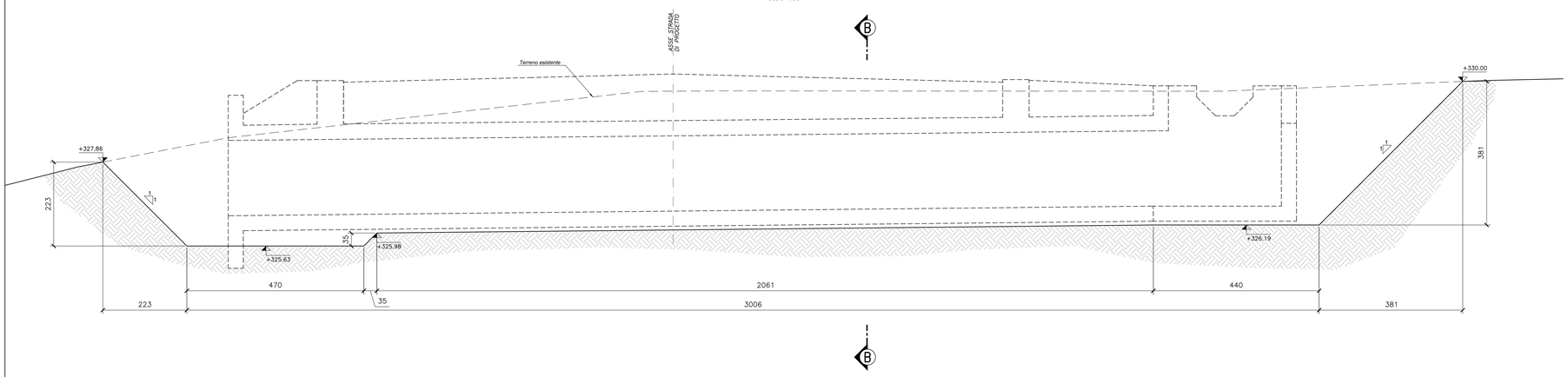

QUADRILATERO Marche Umbria S.p.A.

ASSE VIARIO MARCHE-UMBRIA
E QUADRILATERO DI PENETRAZIONE INTERNA
MAXI LOTTO 2

LAVORI DI COMPLETAMENTO DELLA DIREITTRICE PERUGIA ANCONA:
SS. 318 DI "VALFABBRICA", TRATTO PIANELLO - VALFABBRICA
SS. 76 "VAL D'ESINO", TRATTI FOSSATO VICO - CANCELLI E ALBACINA - SERRA SAN QUIRICO
"PEDEMONTANA DELLE MARCHE", TRATTO FABRIANO-MUCCIA-SFERCIA.

PROGETTO ESECUTIVO

CONTRAENTE GENERALE: DIRPA 2 s.c.a r.l.

Il responsabile del Contraente Generale: Ing. Federico Montanari

Il responsabile Integrazioni delle Prestazioni Specialistiche: Ing. Salvatore Lieto

PROGETTAZIONE: Associazione Temporanea di Imprese
Mandataria: PROGETTAMBIENTE, PROGIN S.r.l.
Mandanti: LOMBARDI SA INGEGNERI CONSULENTI; LOMBARDI-REICO INGEGNERIA S.r.l.; SGAI s.r.l. di E.Forlani & C. Studio di Ingegneria e Geologia Applicata, www.sgai.com

RESPONSABILE DELLA PROGETTAZIONE PER I.A.T.I.
Prof. Ing. Antonio Grimaldi
GEOLOGO
Dott. Geol. Fabrizio Pontoni
COORDINATORE DELLA SICUREZZA IN FASE DI PROGETTAZIONE
Ing. Michele Curiale

ORDINE DEGLI INGEGNERI ROMA Ing. ANTONIO GRIMALDI N. 20892
ORDINE DEI GEOLOGI DELLE MARCHE Geologo Fabrizio PONTONI Specialista N. 176 ALBO SEZIONE A
COLLEGIO DEI GEOMETRI DELLA PROVINCIA DI CASERTA Dott. Ing. MICHELE CURIALE N. 1879 "Sez. A" Iscritti Dalla Verificata Esperienza Professionale

IL RESPONSABILE DEL PROCEDIMENTO
Ing. Ignino Farotti

2.1.3 - PEDEMONTANA DELLE MARCHE
3° stralcio funzionale: Castelraimondo nord - Castelraimondo sud
4° stralcio funzionale: Castelraimondo sud - innesto S.S.77 a Muccia
OPERE IDRAULICHE
ASSE PRINCIPALE
Tombino 2 x 2 alla prg. 3+582: Pianta scavi

SCALA: 1:50
DATA: Settembre 2020

Codice Unico di Progetto (CUP) **F12C03000050021**

Codice elaborato: Opera L0 | Tratto 7 0 3 | Settore 2 I 3 | CEE E | WBS I 6 0 I 0 0 0 7 | Id. doc. V I | N. prog. 0 2 | Rev. A
Nome File: L0703213E16000017VI02A

REV.	DATA	DESCRIZIONE	Redatto		Controllato	Approvato
A	Settembre 2020	Emissione a seguito istruttoria ANAS	PROGIN	M. Santi	S. Lieto	A. Grimaldi
B						
C						