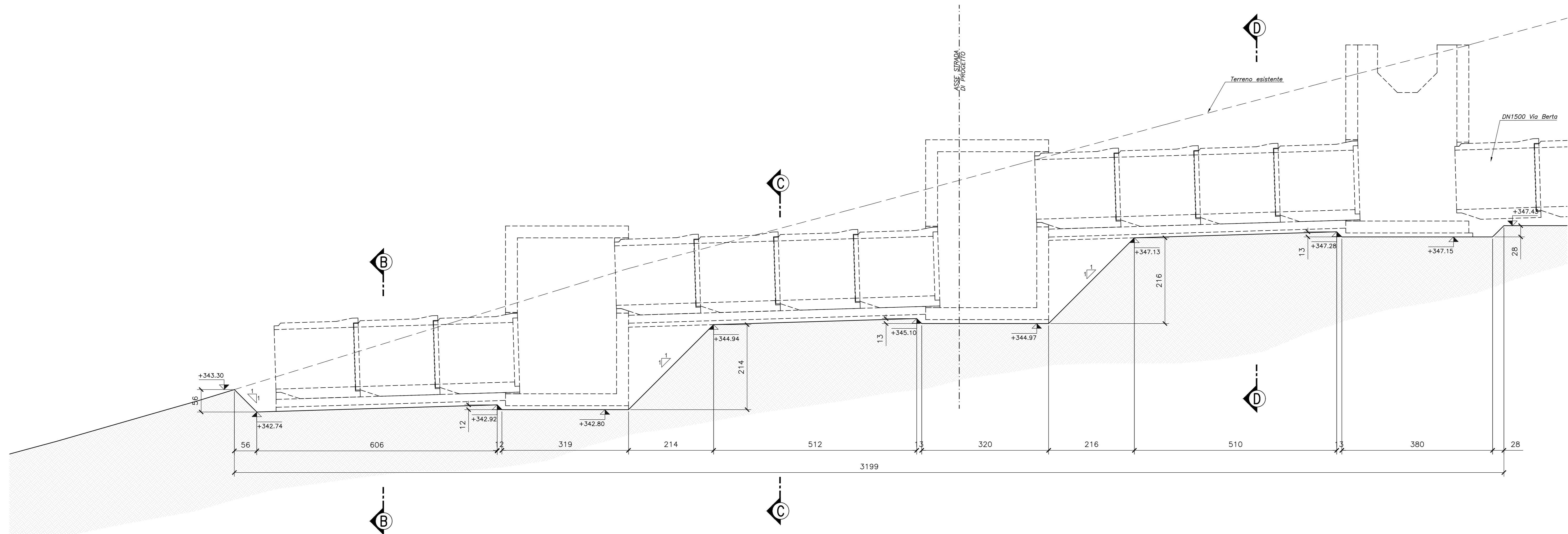
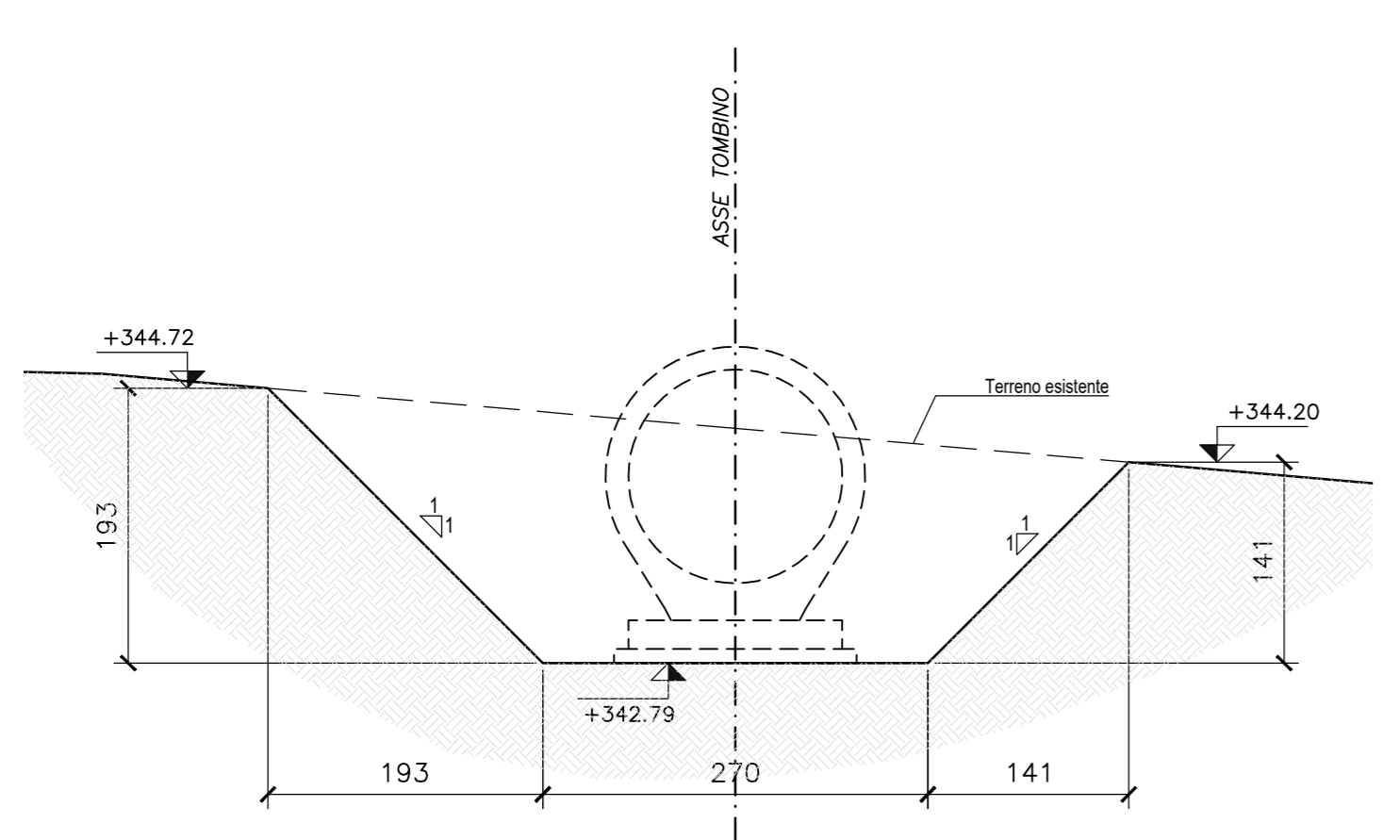


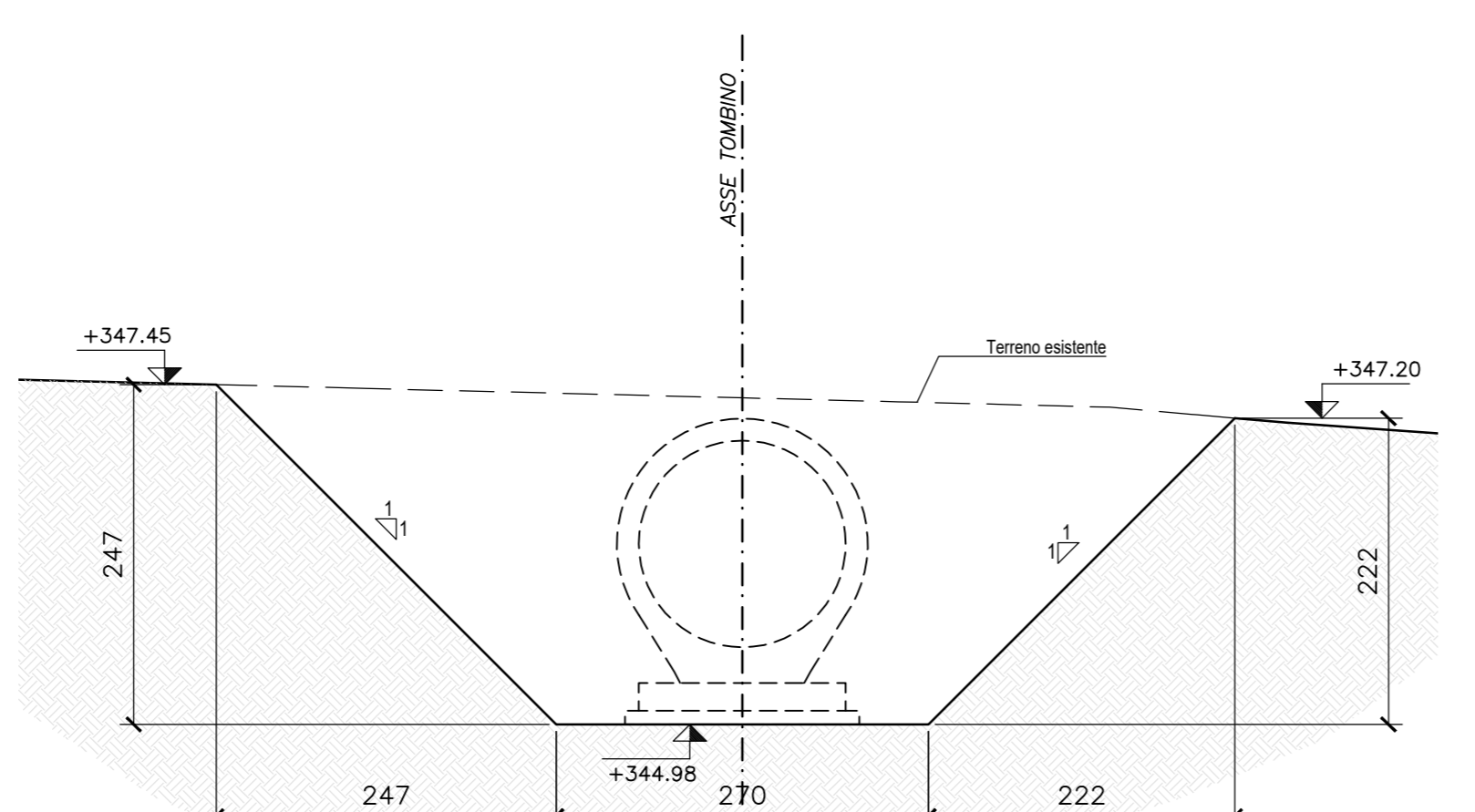
SEZIONE A-A TOMBINO  
Scala 1:50



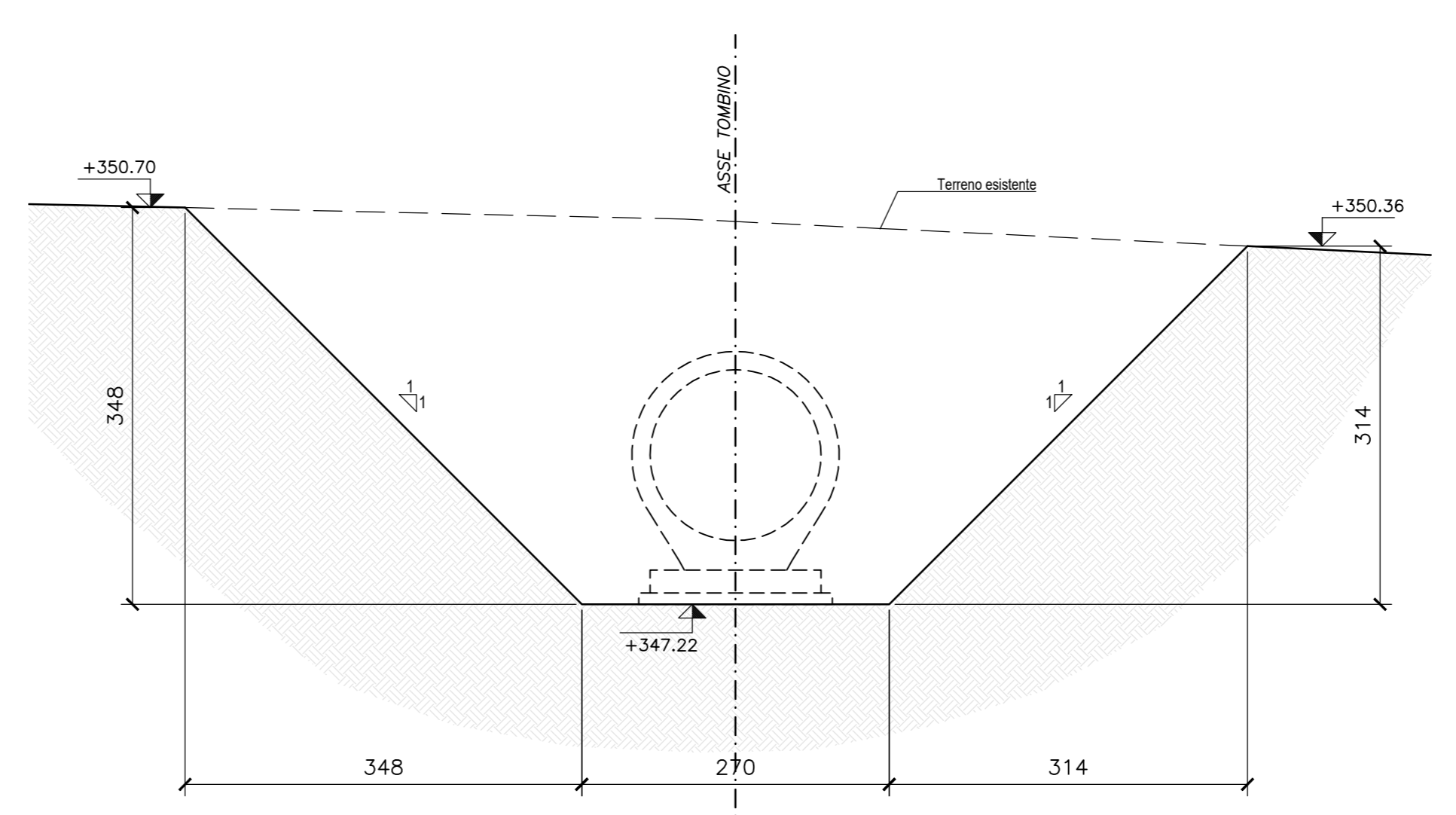
SEZIONE B-B TOMBINO  
Scala 1:50



SEZIONE C-C TOMBINO  
Scala 1:50



SEZIONE D-D TOMBINO  
Scala 1:50



PUNTI	COORDINATE X,Y	
	X(EST)	Y(NORD)
1	2362016.5419	4781309.0503
2	2362011.5168	4781307.4961
3	2362010.9889	4781306.4954
4	2362005.7823	4781304.8851
5	2362004.7816	4781305.4130
6	2362002.1032	4781304.5846
7	2362000.8909	4781303.3722
8	2361995.6460	4781301.7500
9	2361993.9609	4781302.0662
10	2361991.3016	4781301.2437
11	2361990.7737	4781300.2431
12	2361986.7517	4781298.9991
13	2361985.4811	4781303.1071
14	2361989.5032	4781304.3511
15	2361990.5038	4781303.8232
16	2361993.1631	4781304.6457
17	2361994.3754	4781305.8580
18	2361999.6203	4781307.4802
19	2362001.3054	4781307.1640
20	2362003.9838	4781307.9924
21	2362004.5117	4781308.9931
22	2362009.7183	4781310.6034
23	2362010.7190	4781310.0755
24	2362015.7441	4781311.6298

**ASSE VIARIO MARCHE-UMBRIA  
E QUADRILATERO DI PENETRAZIONE INTERNA  
MAXI LOTTO 2**

LAVORI DI COMPLETAMENTO DELLA DIRETTRICE PERUGIA ANCONA:  
SS. 318 DI "VALFABBRICA", TRATTO PIANELLO-VALFABBRICA  
SS. 76 "VAL PESINO", TRATTO FOSSATO VICO - CANCELLE ALBACINA - SERRA SAN QUIRICO  
"PEDEMONTANA DELLE MARCHE", TRATTO FABBIANO-MUCCIA-SFERCIA

**PROGETTO ESECUTIVO**

<b>CONTRAENTE GENERALE:</b> DIRPA 2 s.c.a.r.l.	<b>Il responsabile del Contratto Generale:</b> Ing. Federico Montanari	<b>Il responsabile Integratori delle Prestazioni Specialistiche:</b> Ing. Salvatore Lieto
---	---	--

**PROGETTAZIONE:** Associazione Temporanea di Imprese  
Mandatario: PROGIN s.p.a. Mandatari: LOMBARDI SA s.p.a., LOMBARDI-REICO s.p.a., SGAI s.r.l.

**RESPONSABILI DELLA PROGETTAZIONE PER C.A.T.:**  
Prof. Ing. Antonio Grimaldi (Geologo), Dott. Geol. Fabrizio Pontoni (Geologo Specialista), Ing. Michele Curiale (Ingegnere).  
COORDINATORE DELLA SICUREZZA IN FASE DI PROGETTAZIONE: Ing. Michele Curiale.

**IL RESPONSABILE DEL PROCEDIMENTO:**  
Ing. Iginio Farotti

<b>2.1.3 - PEDEMONTANA DELLE MARCHE</b> 3° stralcio funzionale: Castelraimondo nord - Castelraimondo sud 4° stralcio funzionale: Castelraimondo sud - innesto S.S.77 a Muccia <b>OPERE IDRAULICHE</b> ASSE PRINCIPALE Tombino Ø1500 alla prg. 6+893: Pianta scavi	<b>SCALA:</b> 1:50 <b>DATA:</b> Settembre 2020
--	---

Codice Unico di Progetto (CUP): F12C03000050021  
Codice elaborato: [0][7][0][3][2][1][3][E][1][8][0][1][0][0][1][5][7][1][7][0][2][2][A]  
Nome File: CUP030303000050021

REV.	DATA	DISCRIZIONE	Redatto	Controllato	Approvato
A	Settembre 2020	Emissione a seguito istruzione ANAS	PROGIN	M. Satti	S. Lieto
B					A. Grimaldi
C					