PIANTA TOMBINO
Scala 1:50

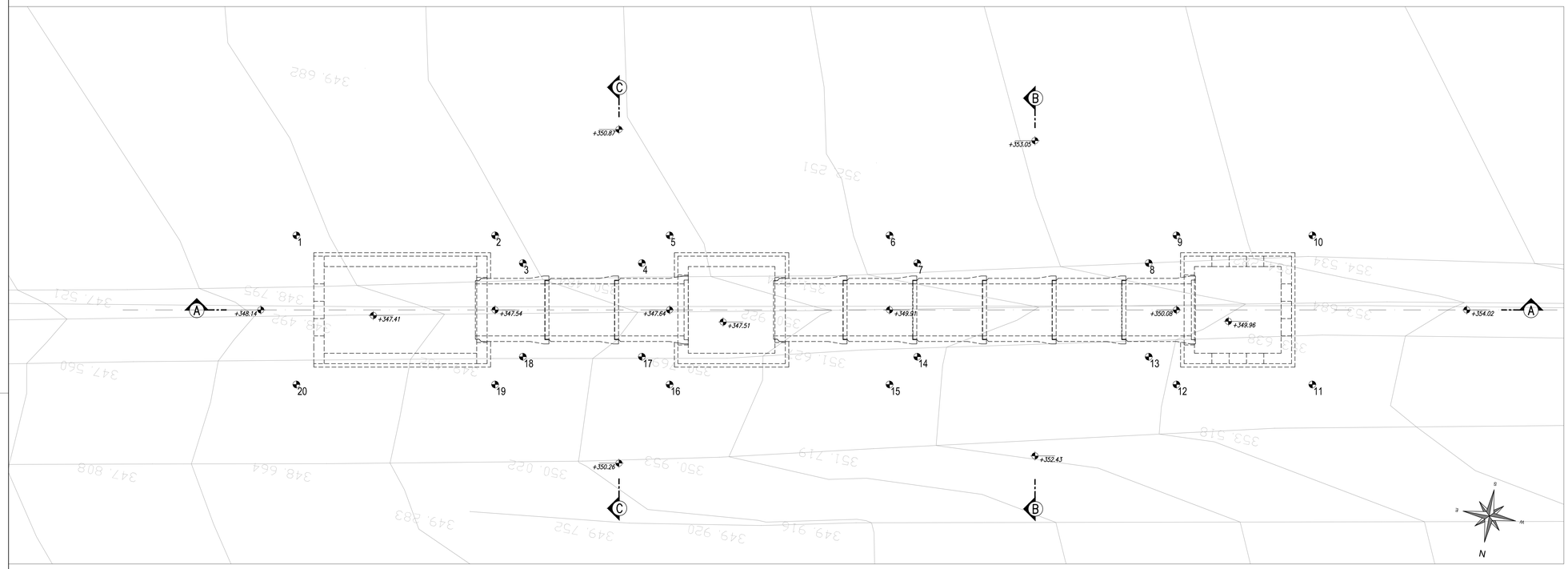

SEZIONE A–A TOMBINO
Scala 1:50

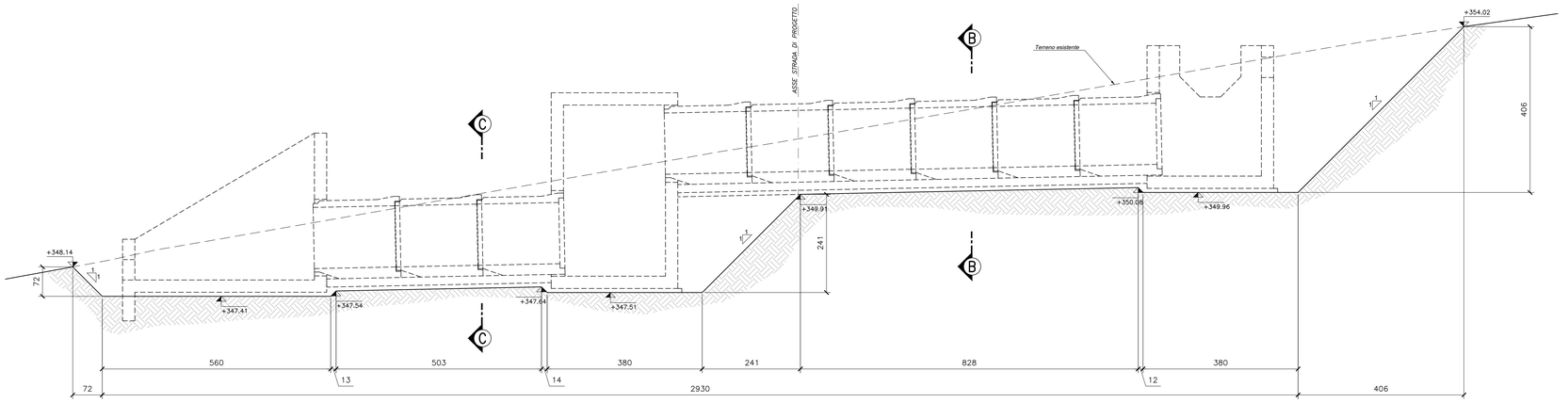

SEZIONE B–B
Scala 1:50

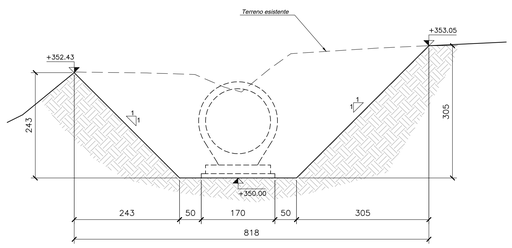

SEZIONE C–C
Scala 1:50

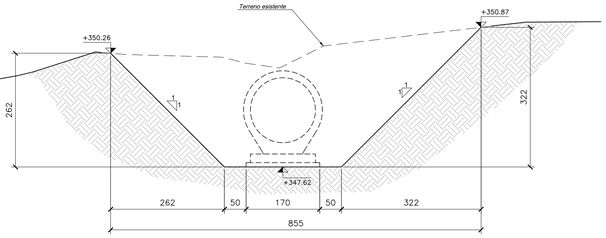

PUNTI	COORDINATE X,Y	
	X(EST)	Y(NORD)
1	2362034.9381	4781233.4139
2	2362029.3031	4781232.3710
3	2362028.3709	4781233.0121
4	2362024.9937	4781232.3871
5	2362024.3526	4781231.4548
6	2362018.1161	4781230.3006
7	2362017.1838	4781230.9417
8	2362010.6186	4781229.7267
9	2362009.9776	4781228.7944
10	2362006.1239	4781228.0812
11	2362005.3413	4781232.3094
12	2362009.1951	4781233.0226
13	2362010.1273	4781232.3816
14	2362016.6925	4781233.5966
15	2362017.3336	4781234.5289
16	2362023.5701	4781235.6831
17	2362024.5023	4781235.0420
18	2362027.8795	4781235.6670
19	2362028.5206	4781236.5993
20	2362034.1556	4781237.6421

QUADRILATERO Marche Umbria S.p.A.

ASSE VIARIO MARCHE-UMBRIA
E QUADRILATERO DI PENETRAZIONE INTERNA
MAXI LOTTO 2

LAVORI DI COMPLETAMENTO DELLA DIRETTRICE PERUGIA ANCONA:
SS. 318 DI "VALFABBRICA", TRATTO PIANELLO -VALFABBRICA
SS. 76 "VAL D'ESINO", TRATTI FOSSATO VICO - CANCELLI E ALBACINA - SERRA SAN QUIRICO
"PEDEMONTANA DELLE MARCHE", TRATTO FABRIANO-MUCCIA-SFERCIA.

PROGETTO ESECUTIVO

CONTRAENTE GENERALE: DIRPA 2 s.c.a r.l.

Il responsabile del Contraente Generale: Ing. Federico Montanari

Il responsabile Integrazioni delle Prestazioni Specialistiche: Ing. Salvatore Lieto

PROGETTAZIONE: Associazione Temporanea di Imprese

Mandataria: PROGETTAZIONE PROGIN S.p.A.

Mandanti: LOMBARDI SA INGEGNERI CONSULENTI; LOMBARDI-REICO INGEGNERIA S.r.l.; SGAI s.r.l. di E.Forlani & C. Studio di Ingegneria e Geologia Applicata www.sgai.com

RESPONSABILE DELLA PROGETTAZIONE PER L'A.T.I.
Prof. Ing. Antonio Grimaldi

GEOLOGO
Dott. Geol. Fabrizio Pontoni

COORDINATORE DELLA SICUREZZA IN FASE DI PROGETTAZIONE
Ing. Michele Curiale

IL RESPONSABILE DEL PROCEDIMENTO
Ing. Iginio Farotti

Dott. Ing. ANTONIO GRIMALDI ORDINE INGEGNERI ROMA N. 20865

ORDINE DEI GEOLOGI DELLE MARCHE Fabrizio PONTONI Geologo Specialista N. 176 ALBO SEZIONE A

ORDINE DEGLI INGEGNERI DELLA PROVINCIA DI CASERTA Dott. Ing. MICHELE CURIALE N. 1679 "Sez. A" Iscritto dal 1/6/2020 Inserito nell'elenco

2.1.3 - PEDEMONTANA DELLE MARCHE
3° stralcio funzionale: Castelraimondo nord - Castelraimondo sud
4° stralcio funzionale: Castelraimondo sud - innesto S.S.77 a Muccia
OPERE IDRAULICHE
ASSE PRINCIPALE
Tombino Φ1500 alla prg. 6+968: Pianta scavi

SCALA: 1:50

DATA: Settembre 2020

Codice Unico di Progetto (CUP) **F12C03000050021**

Codice elaborato: Opera L0703 Tratto 213 Settore E CEE 16 WBS 01 0016 Id. doc. T V I 0 2 A N. prog. Rev.
Nome File: L0703213E16000167V002A

REV.	DATA	DESCRIZIONE	Redatto		Controllato	Approvato
A	Settembre 2020	Emissione a seguito istruttoria ANAS	PROGIN	M. Santi	S. Lieto	A. Grimaldi
B						
C						