PIANTA TOMBINO

Scala 1:50

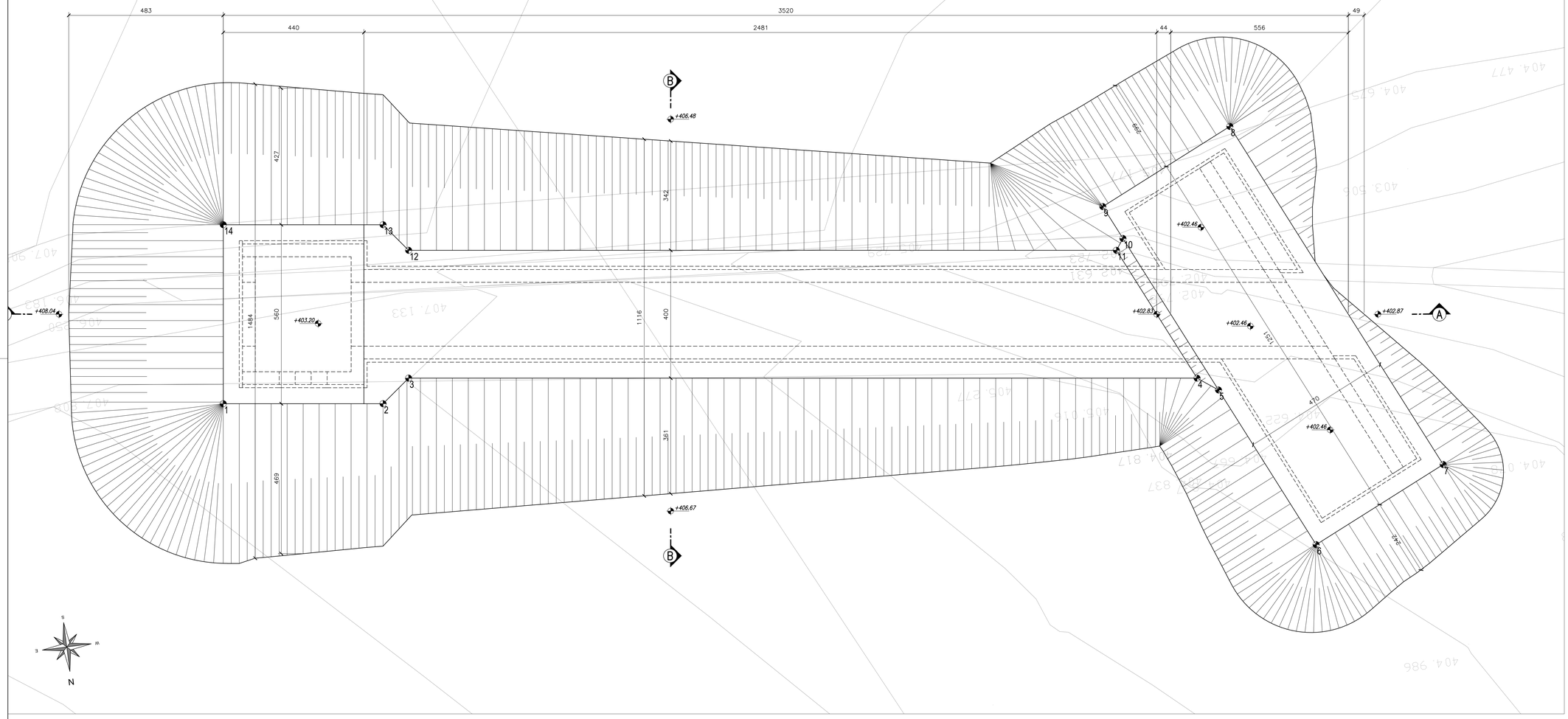

SEZIONE A–A

Scala 1:50

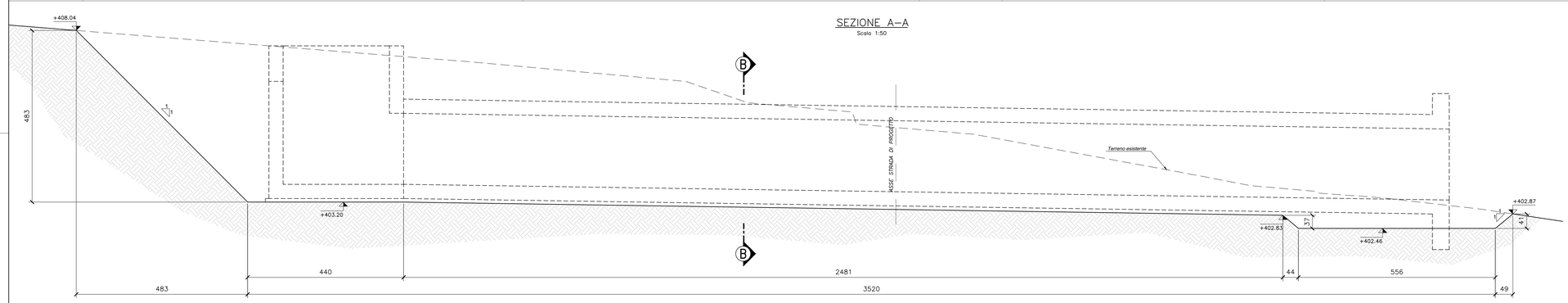

SEZIONE B–B

Scala 1:50

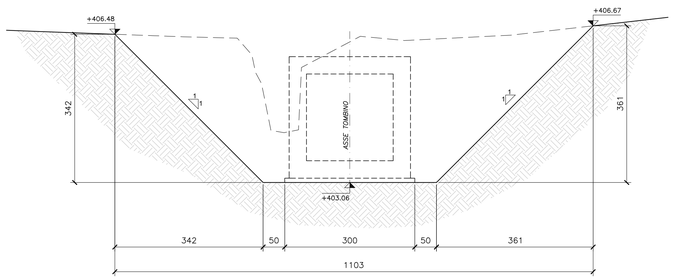

PUNTI	COORDINATE X,Y	
	X(EST)	Y(NORD)
1	2361396.5628	4778260.9115
2	2361391.6031	4778261.5459
3	2361390.7077	4778260.8535
4	2361366.2388	4778263.9811
5	2361365.6195	4778264.4337
6	2361363.2043	4778269.6227
7	2361358.9432	4778267.6394
8	2361364.2225	4778256.2973
9	2361368.4836	4778258.2806
10	2361367.9849	4778259.3519
11	2361368.2345	4778259.6935
12	2361390.2000	4778256.6858
13	2361390.8916	4778255.9915
14	2361395.8511	4778255.3557

QUADRILATERO Marche Umbria S.p.A.

ASSE VIARIO MARCHE-UMBRIA
E QUADRILATERO DI PENETRAZIONE INTERNA
MAXI LOTTO 2

LAVORI DI COMPLETAMENTO DELLA DIRETTRICE PERUGIA ANCONA:
SS. 318 DI "VALFABBRICA", TRATTO PIANELLO -VALFABBRICA
SS. 76 "VAL D'ESINO", TRATTI FOSSATO VICO - CANCELLI E ALBACINA - SERRA SAN QUIRICO "PEDEMONTANA DELLE MARCHE", TRATTO FABRIANO-MUCCIA-SFERCIA.

PROGETTO ESECUTIVO

CONTRAENTE GENERALE:	*Il responsabile del Contraente Generale:*	*Il responsabile Integrazioni delle Prestazioni Specialistiche:*
DIRPA 2 s.c.a r.l.	Ing. Federico Montanari	Ing. Salvatore Lieto

PROGETTAZIONE: *Associazione Temporanea di Imprese*

Mandataria: PROGETTAZIONE INTEGRATA PROGIN S.p.A.

Mandanti: LOMBARDI SA INGEGNERI CONSULENTI; LOMBARDI-REICO INGEGNERIA S.r.l.; SGAI s.r.l. di E.Forlani & C. Studio di Ingegneria e Geologia Applicata — Via Ancona, 2 - 60131 ANCONA - Tel. 071/2074411 - Fax 071/2074410 - www.sgai.com — Capitale sociale interamente versato € 100.000,00 - C.F. e P.IVA 02028010421 - Iscrizione al Tribunale di Ancona n. 02028010421 - R.E.A. n. 174314

RESPONSABILE DELLA PROGETTAZIONE PER L'A.T.I.
Prof. Ing. Antonio Grimaldi
GEOLOGO
Dott. Geol. Fabrizio Pontoni
COORDINATORE DELLA SICUREZZA IN FASE DI PROGETTAZIONE
Ing. Michele Curiale

ORDINE DEGLI INGEGNERI ROMA N. 20955 — ORDINE DEI GEOLOGI DELLE MARCHE Fabrizio PONTONI Geologo Specialista n. 116 ALBO SEZIONE A — COLLEGIO DEGLI INGEGNERI DELLA PROVINCIA DI CASERTA Dott. Ing. MICHELE CURIALE N. 1679 "Sez. A" Iscritto Collegio Ingegneri della Provincia di Caserta ex art. 3 D.P.R. 328/2001

IL RESPONSABILE DEL PROCEDIMENTO
Ing. Iginio Farotti

2.1.3 - PEDEMONTANA DELLE MARCHE
3° stralcio funzionale: Castelraimondo nord - Castelraimondo sud
4° stralcio funzionale: Castelraimondo sud - innesto S.S.77 a Muccia
OPERE IDRAULICHE
ASSE PRINCIPALE
Tombino 2x2 alla prg. 10+168: Pianta scavi

SCALA: *1:50*
DATA: *Settembre 2020*

Codice Unico di Progetto (CUP) **F12C03000050021**

Codice elaborato:	Opera	Tratto	Settore	CIE	WBS	Id. doc.	N. prog.	Rev.
	L 0 7 0 3	2 I 3	E	I 6	0 I 0 0 2 6	T V I I	0 3	A

Nome File: L070321E16I0026TVII03A

REV.	DATA	DESCRIZIONE	Redatto		Controllato	Approvato
A	Settembre 2020	Emissione a seguito istruttoria ANAS	PROGIN	M. Santi	S. Lieto	A. Grimaldi
B						
C						