PIANTA TOMBINO
Scala 1:50

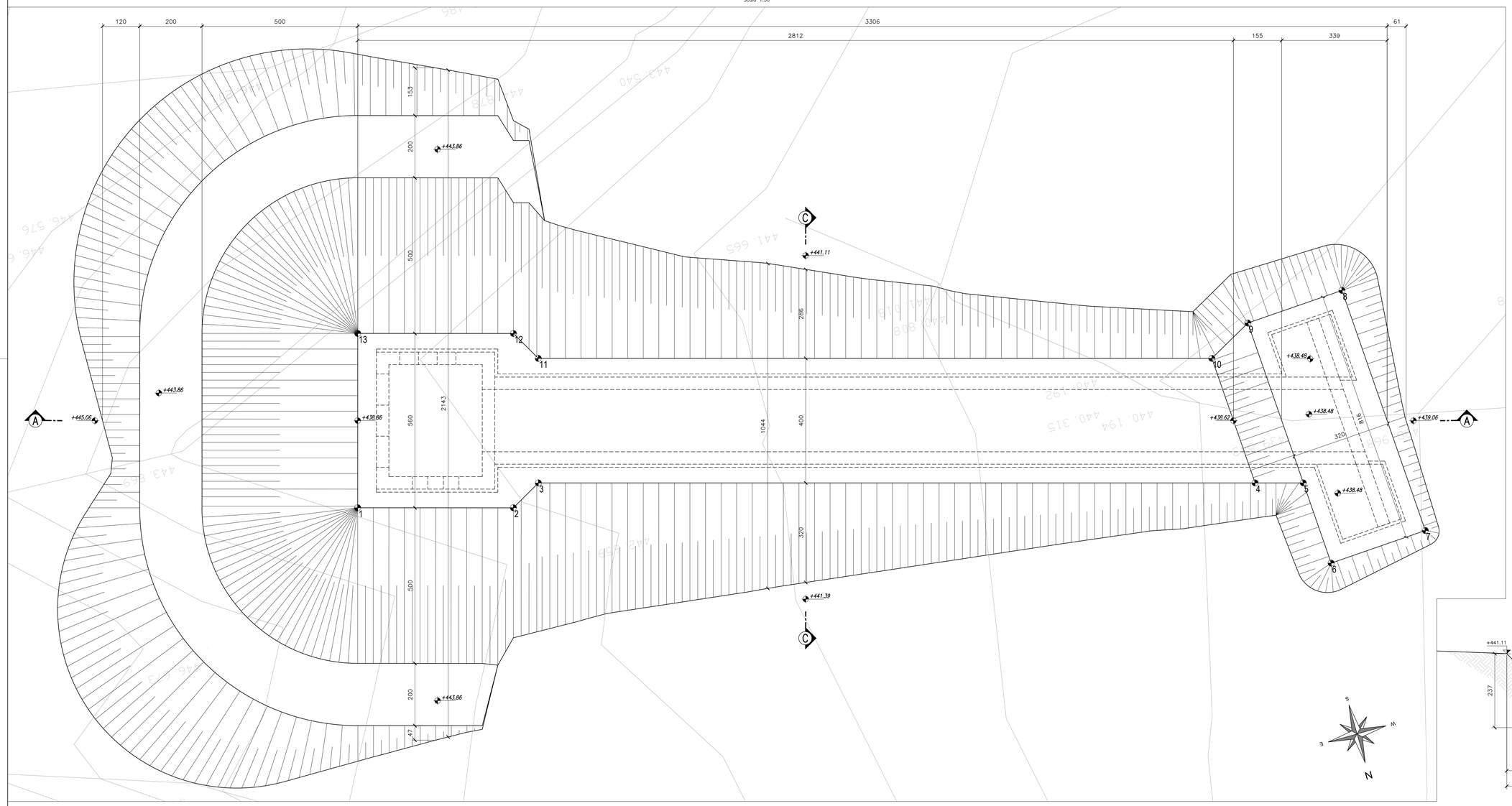

PUNTI	COORDINATE X,Y	
	X(EST)	Y(NORD)
1	2361593.0001	4777625.2679
2	2361588.1868	4777626.6202
3	2361587.1995	4777626.0659
4	2361565.0395	4777632.2843
5	2361563.5488	4777632.7026
6	2361563.3844	4777635.4257
7	2361560.1902	4777635.2328
8	2361560.6822	4777627.0840
9	2361563.8764	4777627.2769
10	2361565.2947	4777628.0582
11	2361586.1195	4777622.2144
12	2361586.6732	4777621.2285
13	2361591.4869	4777619.8761

SEZIONE B–B
Scala 1:50

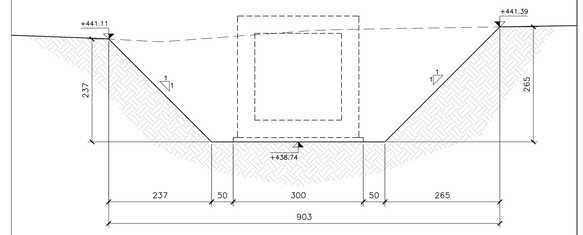

SEZIONE A–A
Scala 1:50

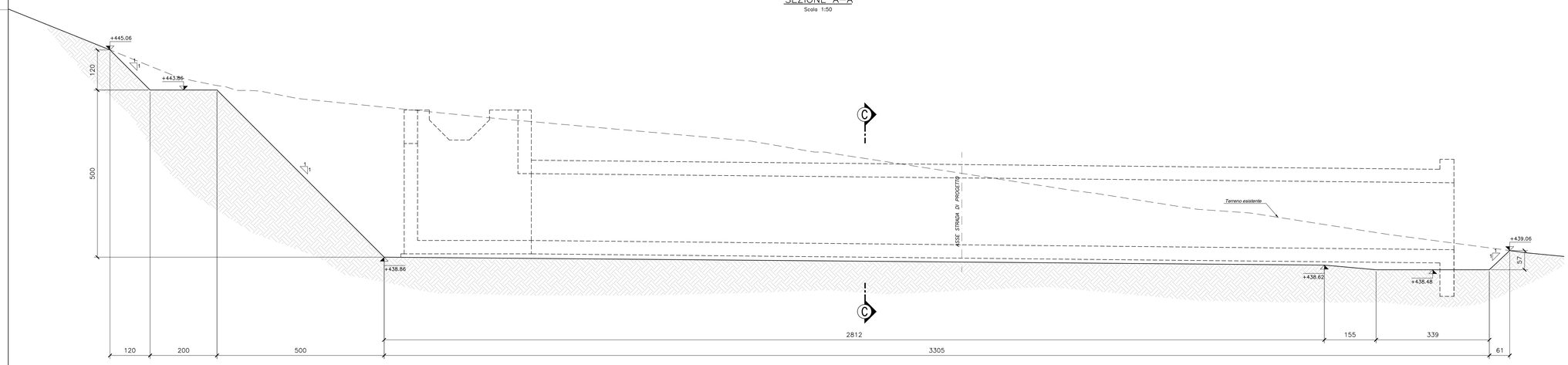

QUADRILATERO
Marche Umbria S.p.A.

ASSE VIARIO MARCHE-UMBRIA
E QUADRILATERO DI PENETRAZIONE INTERNA
MAXI LOTTO 2

LAVORI DI COMPLETAMENTO DELLA DIRETTRICE PERUGIA ANCONA:
SS. 318 DI "VALFABBRICA", TRATTO PIANELLO -VALFABBRICA
SS. 76 "VAL D'ESINO", TRATTI FOSSATO VICO - CANCELLI E ALBACINA - SERRA SAN QUIRICO
"PEDEMONTANA DELLE MARCHE", TRATTO FABRIANO-MUCCIA-SFERCIA.

PROGETTO ESECUTIVO

CONTRAENTE GENERALE:	Il responsabile del Contraente Generale:	Il responsabile Integrazioni delle Prestazioni Specialistiche:
DIRPA 2 s.c.a r.l.	Ing. Federico Montanari	Ing. Salvatore Lieto

PROGETTAZIONE: *Associazione Temporanea di Imprese*

Mandataria: PROGETTAZIONE INTEGRATA PROGIN S.p.A.

Mandanti: LOMBARDI SA INGEGNERI CONSULENTI; LOMBARDI-REICO INGEGNERIA S.r.l.; SGAI s.r.l. di E.Forlani & C. Studio di Ingegneria e Geologia Applicata

RESPONSABILE DELLA PROGETTAZIONE PER L'A.T.I.
Prof. Ing. Antonio Grimaldi

GEOLOGO
Dott. Geol. Fabrizio Pontoni

COORDINATORE DELLA SICUREZZA IN FASE DI PROGETTAZIONE
Ing. Michele Curiale

Dott. Ing. ANTONIO GRIMALDI — ORDINE INGEGNERI ROMA N. 20605

ORDINE DEI GEOLOGI DELLE MARCHE — Fabrizio PONTONI, Geologo Specialista N. 176, ALBO SEZIONE A

ORDINE DEGLI INGEGNERI DELLA PROVINCIA DI CASERTA — Dott. Ing. MICHELE CURIALE, N. 1679 "Sez. A", Iscritto dal Sindacato, Iscritto all'Albo Professionale

IL RESPONSABILE DEL PROCEDIMENTO
Ing. Iginio Faeotti

2.1.3 - PEDEMONTANA DELLE MARCHE
3° stralcio funzionale: Castelraimondo nord - Castelraimondo sud
4° stralcio funzionale: Castelraimondo sud - innesto S.S.77 a Muccia
OPERE IDRAULICHE
ASSE PRINCIPALE
Tombino 2x2 alla prg. 10+832: Pianta Scavi

SCALA: 1:50

DATA: Settembre 2020

Codice Unico di Progetto (CUP) **F12C03000050021**

Codice elaborato: Opera L 0 7 0 3 — Tratto 2 1 3 — Settore E — CEE 1 6 — WBS 0 1 0 0 2 8 — Id. doc. T V I — N. prog. 0 2 — Rev. A
Nome File: L0703213E16OI002BTVI02A

REV.	DATA	DESCRIZIONE	Redatto		Controllato	Approvato
A	Settembre 2020	Emissione a seguito istruttoria ANAS	PROGIN	M. Santi	S. Lieto	A. Grimaldi
B						
C						