PIANTA TOMBINO

Scala 1:50

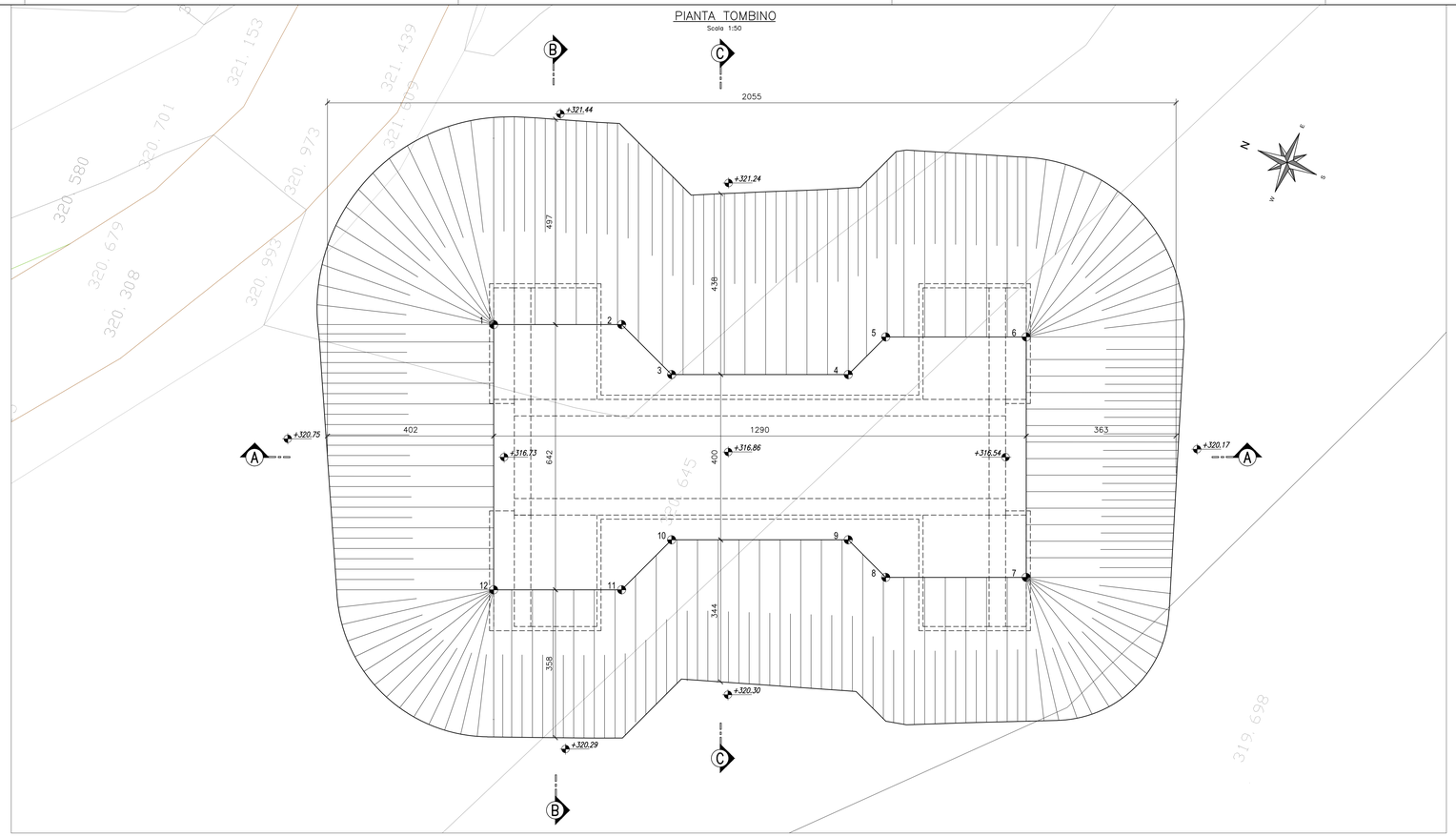

PUNTI	COORDINATE X,Y	
	X(EST)	Y(NORD)
1	2360941.5780	4787234.2427
2	2360942.7613	4787231.3775
3	2360942.1048	4787229.7972
4	2360943.7372	4787225.8444
5	2360944.9256	4787225.3507
6	2360946.2234	4787222.2081
7	2360940.8441	4787219.9866
8	2360939.5463	4787223.1291
9	2360940.0401	4787224.3176
10	2360938.4077	4787228.2704
11	2360936.8274	4787228.9269
12	2360935.6441	4787231.7922

SEZIONE A–A TOMBINO

Scala 1:50

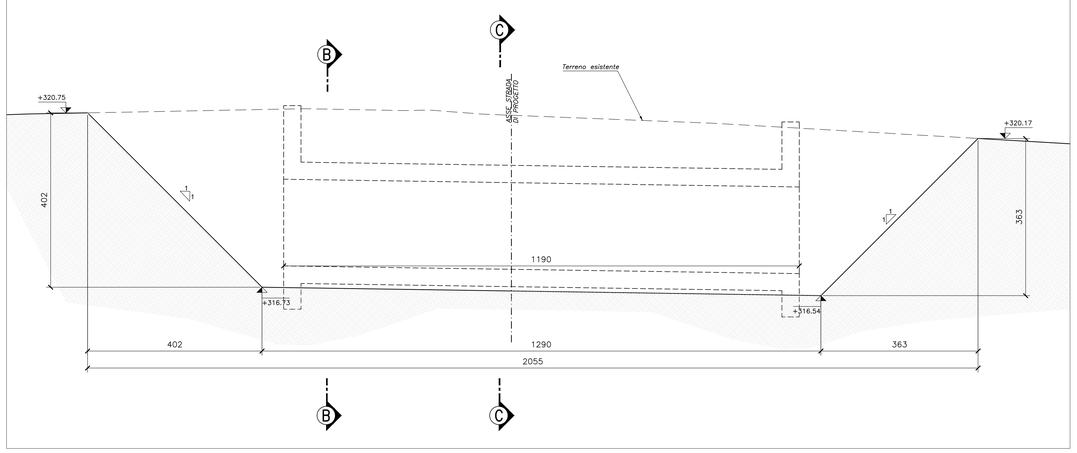

SEZIONE B–B TOMBINO

Scala 1:50

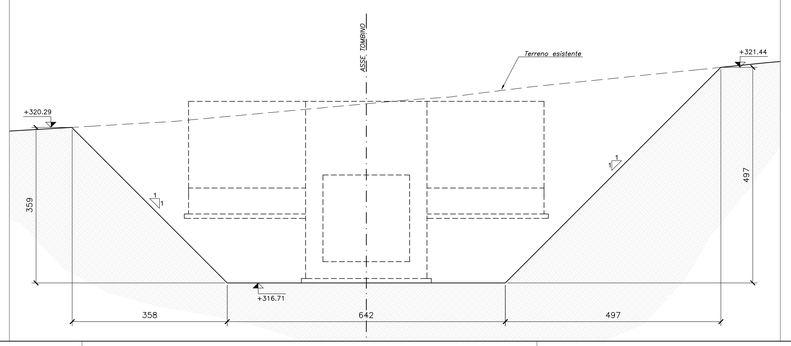

SEZIONE C–C TOMBINO

Scala 1:50

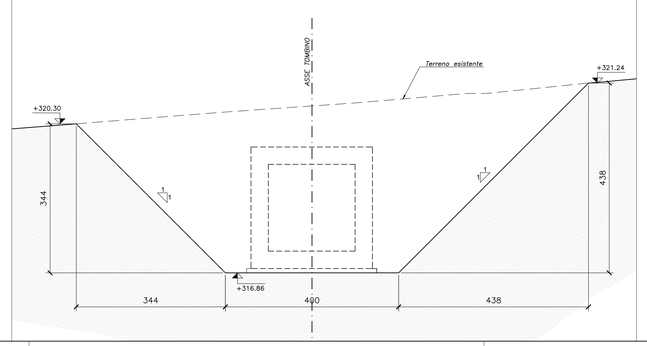

QUADRILATERO Marche Umbria S.p.A.

ASSE VIARIO MARCHE-UMBRIA
E QUADRILATERO DI PENETRAZIONE INTERNA
MAXI LOTTO 2

LAVORI DI COMPLETAMENTO DELLA DIRETTRICE PERUGIA ANCONA:
SS. 318 DI "VALFABBRICA", TRATTO PIANELLO -VALFABBRICA
SS. 76 "VAL DESINO", TRATTI FOSSATO VICO - CANCELLI E ALBACINA - SERRA SAN QUIRICO
"PEDEMONTANA DELLE MARCHE", TRATTO FABRIANO-MUCCIA-SFERCIA.

PROGETTO ESECUTIVO

CONTRAENTE GENERALE:
DIRPA 2 s.c.a r.l.

Il responsabile del Contraente Generale:
Ing. Federico Montanari

Il responsabile Integrazioni delle Prestazioni Specialistiche:
Ing. Salvatore Lieto

PROGETTAZIONE: *Associazione Temporanea di Imprese*

Mandataria: PROGETTAZIONE INTEGRATA PROGIN S.p.A.

Mandanti: LOMBARDI SA INGEGNERI CONSULENTI; LOMBARDI-REICO INGEGNERIA S.r.l.; SGAI www.sgai.com; SGAI s.r.l. di E.Forlani & C. Studio di Ingegneria e Geologia Applicata

RESPONSABILE DELLA PROGETTAZIONE PER L'A.T.I.
Prof. Ing. Antonio Grimaldi

GEOLOGO
Dott. Geol. Fabrizio Pontoni

COORDINATORE DELLA SICUREZZA IN FASE DI PROGETTAZIONE
Ing. Michele Curiale

ORDINE DEGLI INGEGNERI DELLA PROVINCIA DI ANCONA – Ing. ANTONIO GRIMALDI – ORDINE INGEGNERI ROMA N. 20890 – SETTORE: A CIVILE AMBIENTALE E PAESAGGISTICA

ORDINE DEI GEOLOGI DELLE MARCHE – Fabrizio PONTONI – Geologo Specialista N. 170 – ALBO SEZIONE A

ORDINE DEGLI INGEGNERI DELLA PROVINCIA DI ANCONA – Dott. Ing. MICHELE CURIALE – N. 1079 "Sez. A" – Iscritto Elenco Verificatori – Materiale – Dell'Infrastruttura – SETTORE: A

IL RESPONSABILE DEL PROCEDIMENTO
Ing. Ignino Farotti

2.1.3 - PEDEMONTANA DELLE MARCHE
3° stralcio funzionale: Castelraimondo nord - Castelraimondo sud
4° stralcio funzionale: Castelraimondo sud - innesto S.S.77 a Muccia
OPERE IDRAULICHE
Viabilità poderale pk 0+683.65
Tombino 2 x 2 alla prg. 0+097.10: Pianta scavi

SCALA: *1:50*

DATA: *Settembre 2020*

Codice Unico di Progetto (CUP) **F12C03000050021**

Codice elaborato: Opera L07 | Tratto 03 | Settore 21 | CEE 3 | E | WBS 16 0 1 0 0 6 0 | Id. doc. T V T | N. prog. 0 1 | Rev. A

Nome File: L070321E16060601TV01A

REV.	DATA	DESCRIZIONE	Redatto		Controllato	Approvato
A	Settembre 2020	Emissione a seguito istruttoria ANAS	PROGIN	M. Santi	S. Lieto	A. Grimaldi
B						
C						