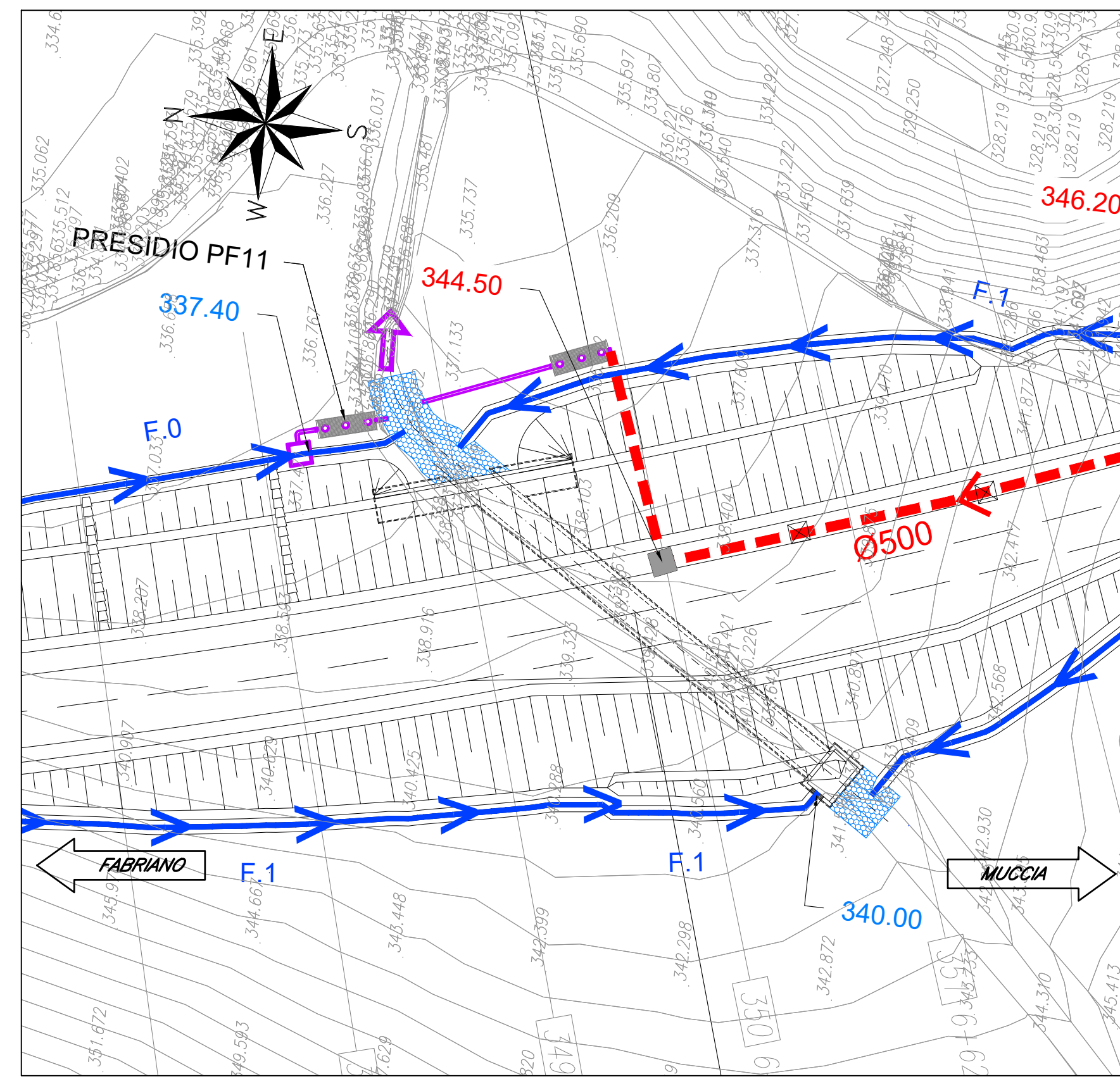

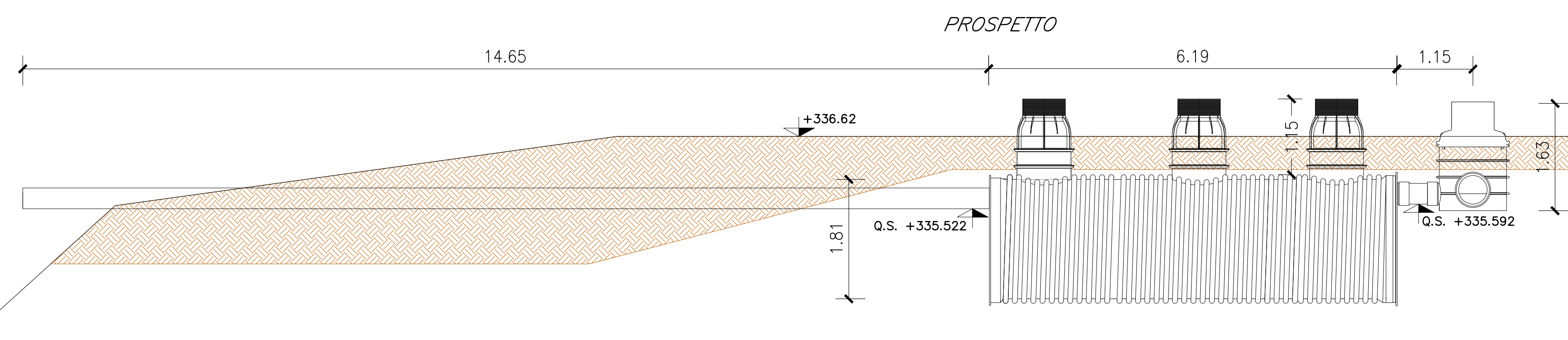
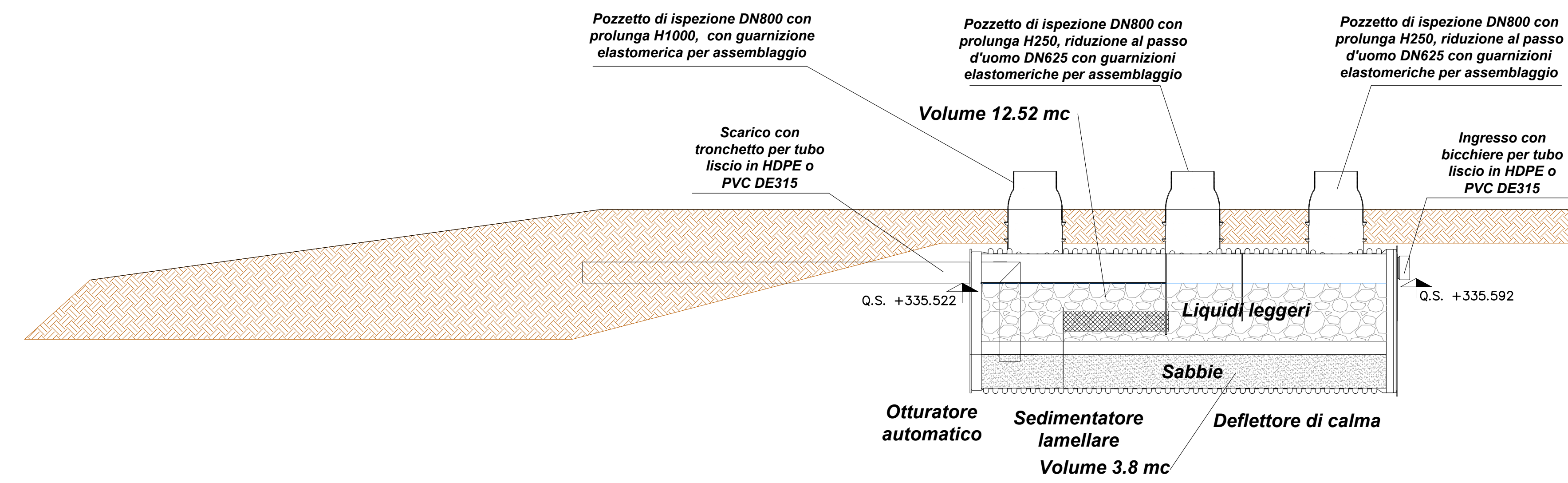


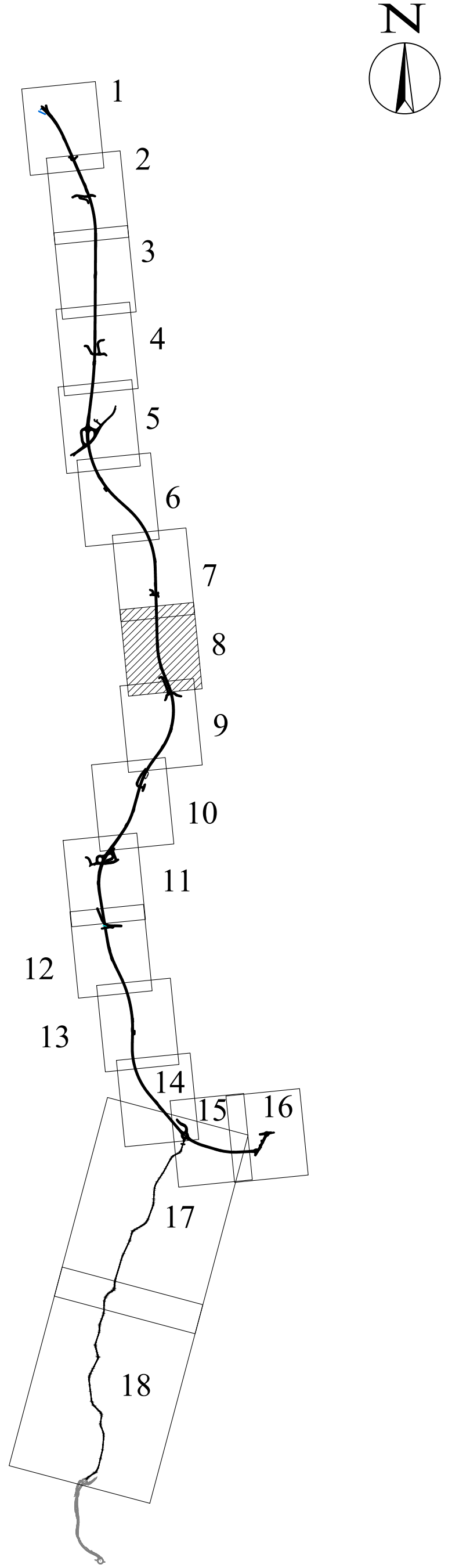
STRALCIO PLANIMETRICO
Scala 1:500



VASCA 05 p.k6+616.987
Scala 1:50
SEZIONE LONGITUDINALE



KEY - MAP



- LEGENDA:
- F-0 (F.0) (Q.14) FOSSO DI GUARDIA
 - COLLETTORI IN GALLERIA
 - COLLETTORI IN RILEVATO
 - COLLETTORI IN TRINCEA
 - COLLETTORI IN VIADOTTO
 - TUBI DI DRENAGGIO IN GALLERIA
 - FOSSO DI GUARDIA IN TERRA (Tras. 50x50)
 - CUNETTA DI TRINCEA VIABILITA' SECONDARIE
 - IMPIANTO DI TRATTAMENTO ACQUE DI PRIMA PIOGGIA
 - A RECAPITO
 - INALVEAZIONI
 - EMBRICI (A RECAPITO) (A.1)



ASSE VIARIO MARCHE-UMBRIA
E QUADRILATERO DI PENETRAZIONE INTERNA
MAXI LOTTO 2

LAVORI DI COMPLETAMENTO DELLA DIRETTRICE PERUGIA ANCONA:
SS. 318 DI "VALFABBRICA", TRATTO PIANELLO - VALFABBRICA
SS. 76 "VAL DESINO", TRATTO FOSSATO VICO - CANCELLE E ALBACINA - SERRA SAN QUIRICO
"PEDEMONTANA DELLE MARCHE", TRATTO FABRIANO-MUCCIA-SFERCIA.

PROGETTO ESECUTIVO

CONTRAENTE GENERALE: **DIRPA 2** s.c.a.r.l. Il responsabile del Contratto Generale: Ing. Federico Montanari Il responsabile Integrazioni delle Prestazioni Specialistiche: Ing. Salvatore Lieto

PROGETTAZIONE: Associazione Temporanea di Imprese
Mandatario: Mandatari:

RESPONSABILE DELLA PROGETTAZIONE PER C.A.T.: Prof. Ing. Antonio Grimaldi
GEOLOGO: Dott. Geol. Fabrizio Pontoni
COORDINATORE DELLA SICUREZZA IN FASE DI PROGETTAZIONE: Ing. Michele Cursale
IL RESPONSABILE DEL PROCEDIMENTO: Ing. Iginio Farotti

2.1.3 - PEDEMONTANA DELLE MARCHE
3° stralcio funzionale: Castelraimondo nord - Castelraimondo sud
4° stralcio funzionale: Castelraimondo sud - innesto S.S.77 a Muccia
L'ASCE DI PRIMA PIOGGIA

Asse principale - Presidio PS: Stralci planimetrici, sezioni e carpenterie

Codice Unico di Progetto (CUP): F12C0300050021

Nome File: 0203213E1600211005A

REV.	DATA	DESCRIZIONE	Redatto	Controllato	Approvato
A	Settembre 2020	Emissione a seguito istruzione ANAS	PROGIN	Q. Silvestri	S. Lieto
B					A. Grimaldi
C					