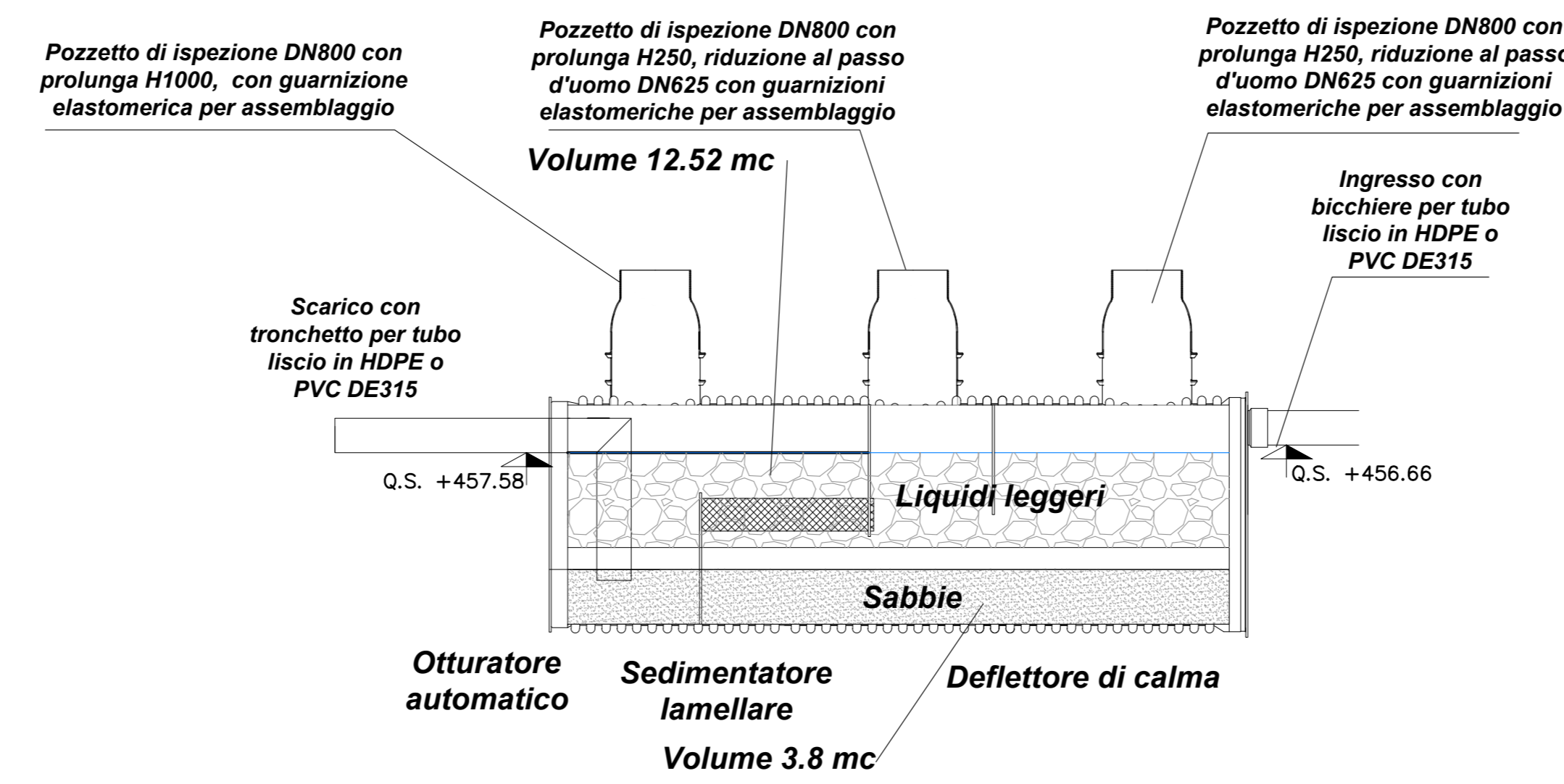
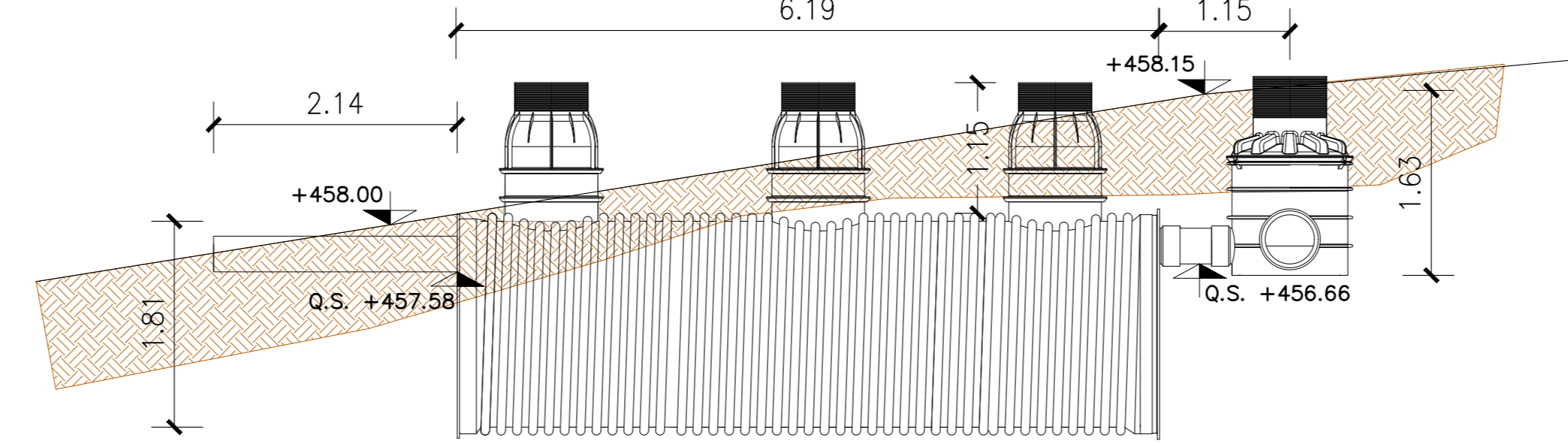


VASCA 07\_d.k12+067.51  
Scala 1:50

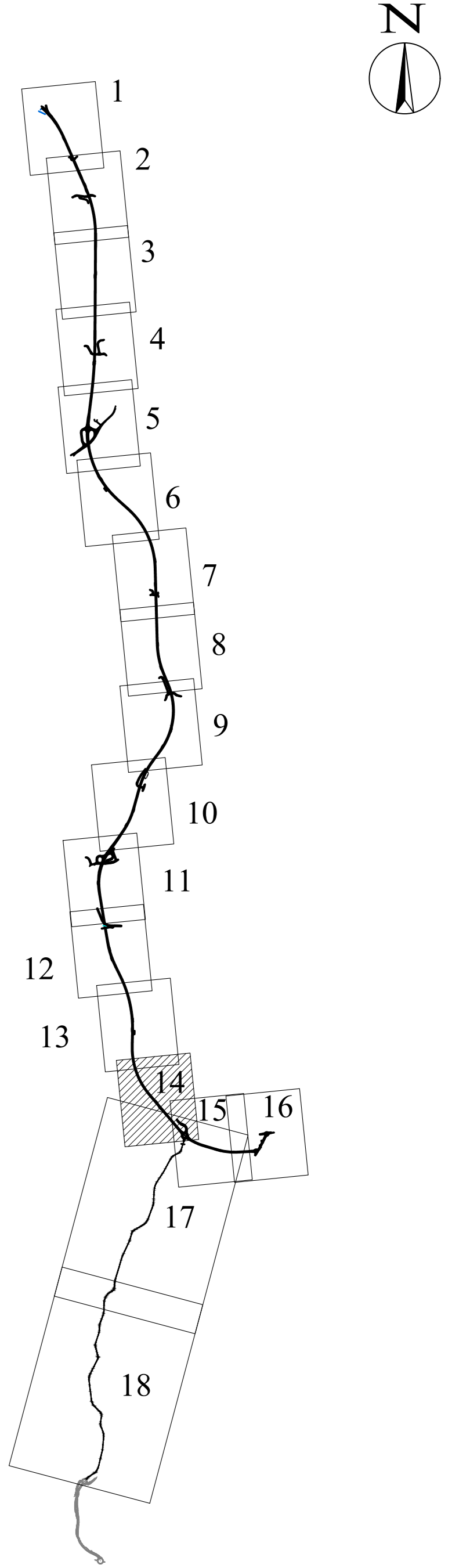
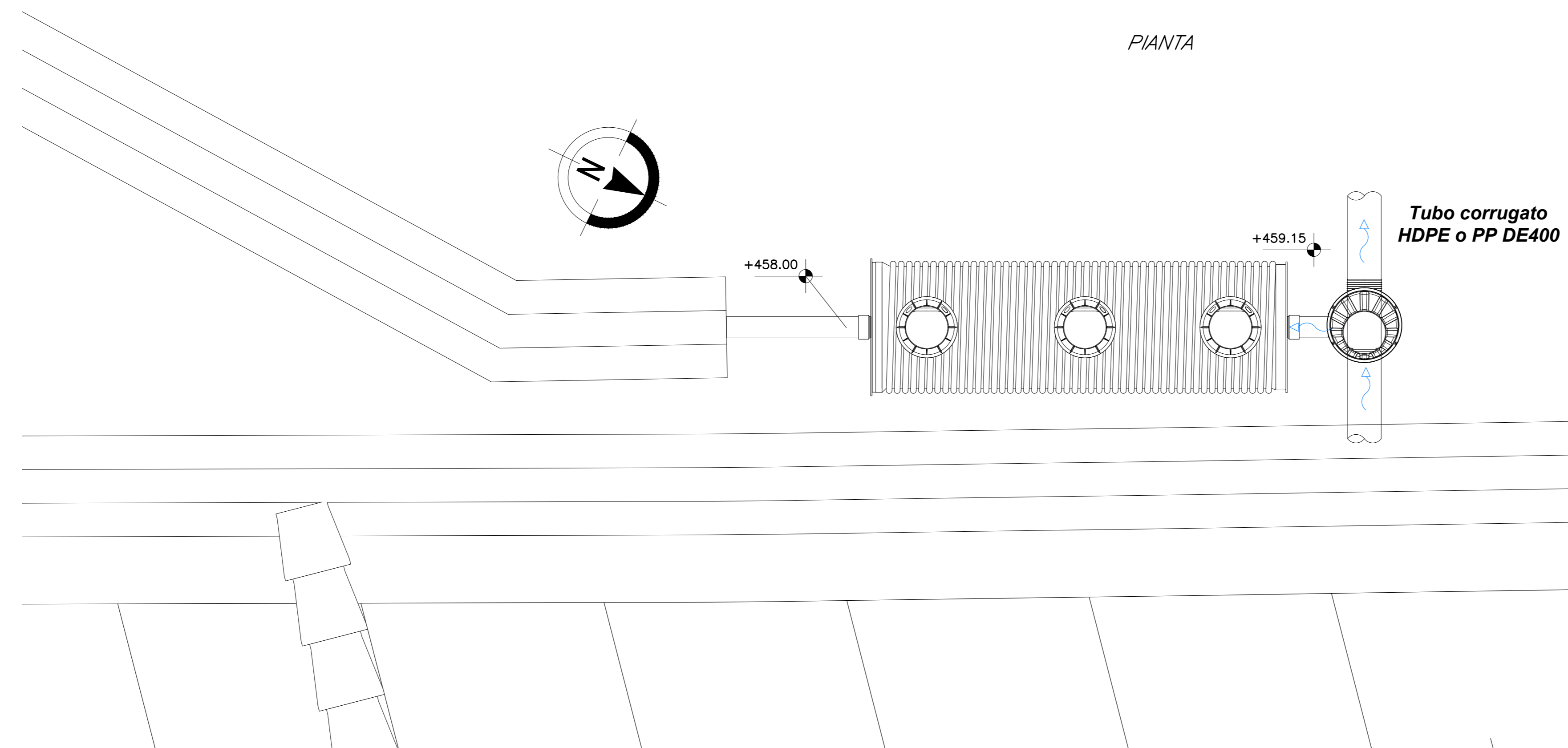
SEZIONE LONGITUDINALE



PROSPETTO



PIANTA



LEGENDA:

- F-00 (F1) (Q1) F-00 FOSSO DI GUARDIA
- DN150 COLLETTORI IN GALLERIA
- DN150 COLLETTORI IN RILEVATO
- DN150 COLLETTORI IN TRINCEA
- DN150 COLLETTORI IN VIADOTTO
- DN150 TUBI DI DRENAGGIO IN GALLERIA
- FOSSO DI GUARDIA IN TERRA (Trap. 50x50)
- CUNETTA DI TRINCEA VIABILITA' SECONDARIE
- IMPIANTO DI TRATTAMENTO ACQUE DI PRIMA PIOGGIA
- A RECAPITO
- INALVEAZIONI
- EMERGENZA (A RECAPITO TABELLA)



ASSE VIARIO MARCHE-UMBRIA  
E QUADRILATERO DI PENETRAZIONE INTERNA  
MAXI LOTTO 2

LAVORI DI COMPLETAMENTO DELLA DIRETTRICE PERUGIA ANCONA:  
SS. 318 DI "VALFABRICA", TRATTO PIANELLO-VALFABRICA  
SS. 76 "VAL DESINO", TRATTI FOSSATO VICO - CANCELLE ALBACINA - SERRA SAN QUIRICO  
"PEDEMONTANA DELLE MARCHE", TRATTO FABRIANO-MUCCIA-SFERCIA.

PROGETTO ESECUTIVO

CONTRAENTE GENERALE: <b>DIRPA 2</b> S.C.a r.l.	Il responsabile del Contratto Generale: Ing. Federico Montanari	Il responsabile Integrazioni delle Previsioni Specialistiche: Ing. Salvatore Lieto
--	--	--

PROGETTAZIONE: Associazione Temporanea di Imprese Mandatario:	Mandatari:   
--	------------------------

RESPONSABILE DELLA PROGETTAZIONE PER C.A.T.: Prof. Ing. Antonio Grimaldi GEOLOGO: Dott. Geol. Fabrizio Pontoni COORDINATORE DELLA SICUREZZA IN FASE DI PROGETTAZIONE: Ing. Michele Cursale	  
IL RESPONSABILE DEL PROCEDIMENTO: Ing. Iginio Farotti	

2.1.3 - PEDEMONTANA DELLE MARCHE 3° stralcio funzionale: Castelraimondo nord - Castelraimondo sud 4° stralcio funzionale: Castelraimondo sud - innesto S.S.77 a Muccia L'ASCE DI PRIMA PIOGGIA	SCALE: varie
Asse principale - Presidio P7: Stralcio planimetrico, sezioni e carpenterie	DATA: Settembre 2020

Codice Unico di Progetto (CUP): F12C03000050021

REV.	DATA	DESCRIZIONE	Redatto	Controllato	Approvato
A	Settembre 2020	Emissione a seguito istruzione ANAS	PROGIN	Q. Salvetti	S. Lieto
B					A. Grimaldi
C					