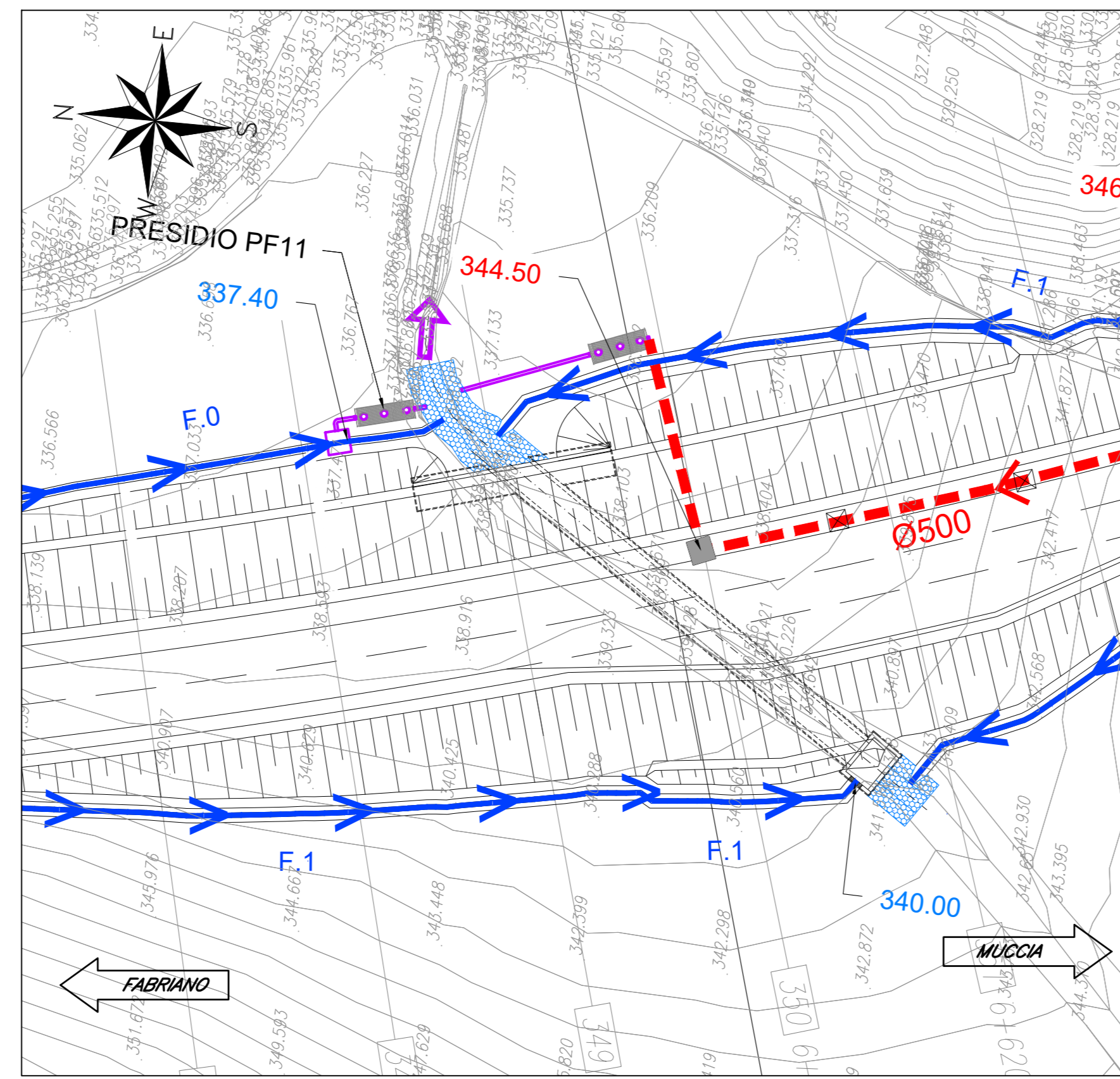
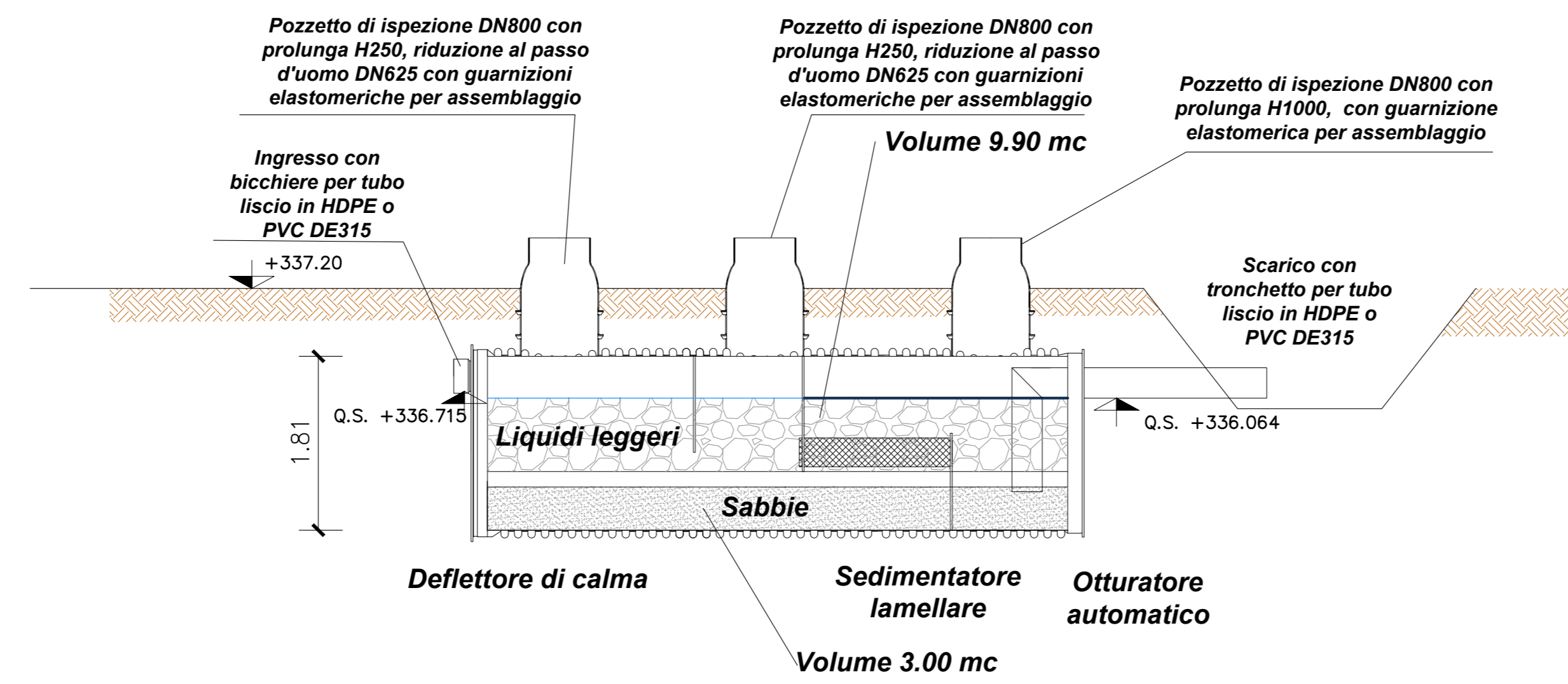


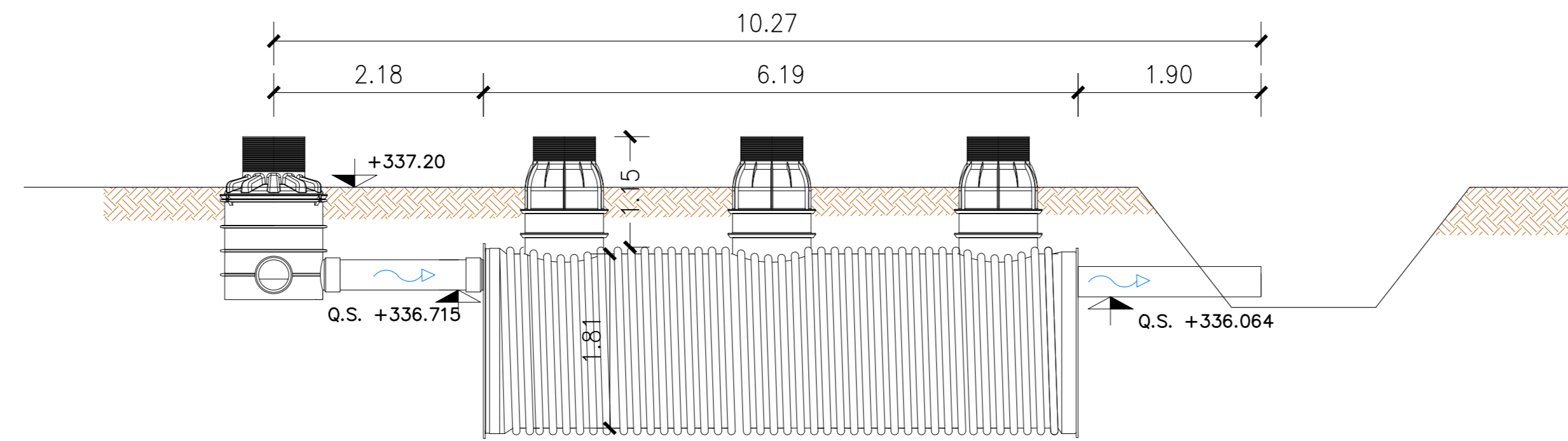
STRALCIO PLANIMETRICO
Scala 1:500



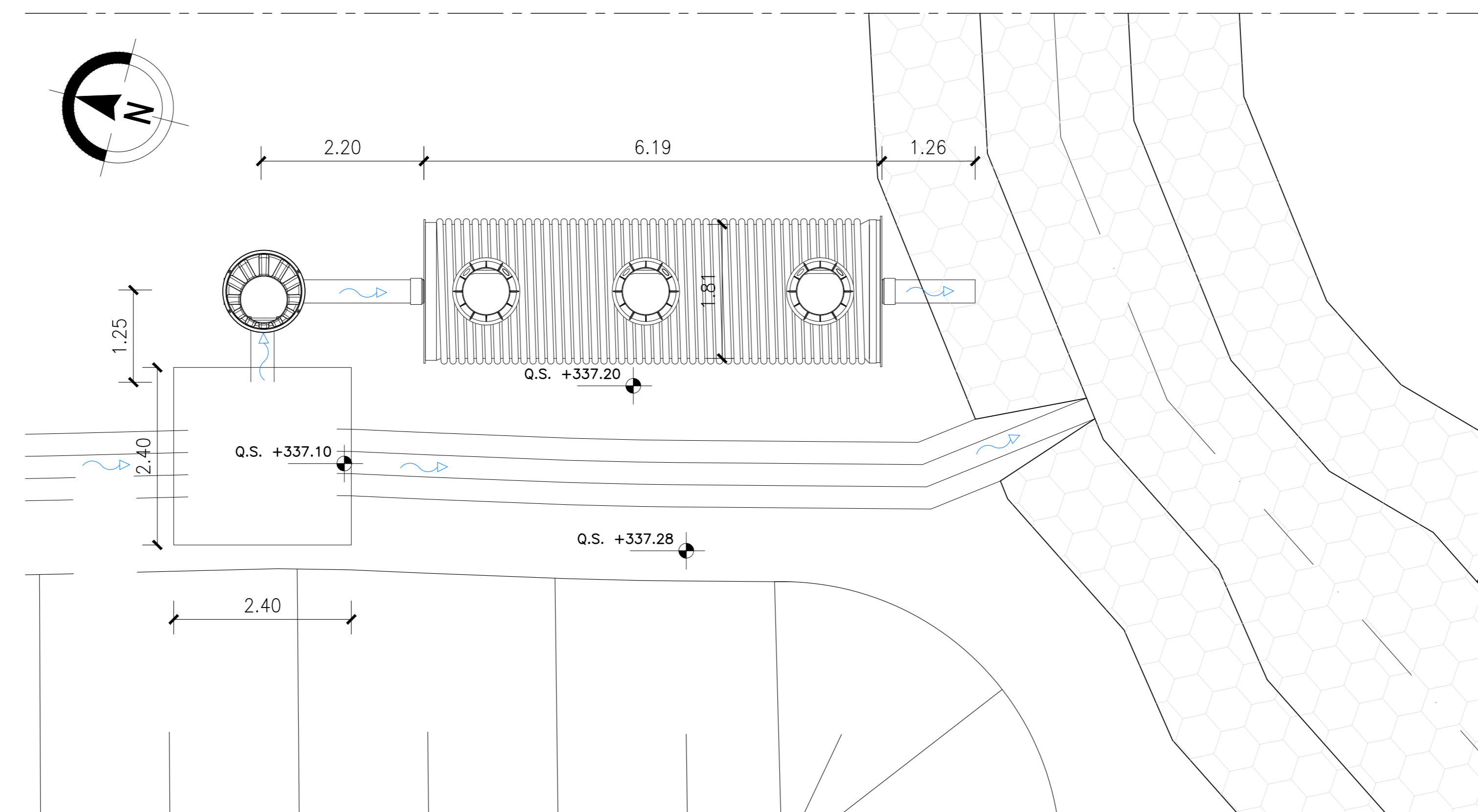
VASCA PF11 p.k6+569.06
Scala 1:50
SEZIONE LONGITUDINALE



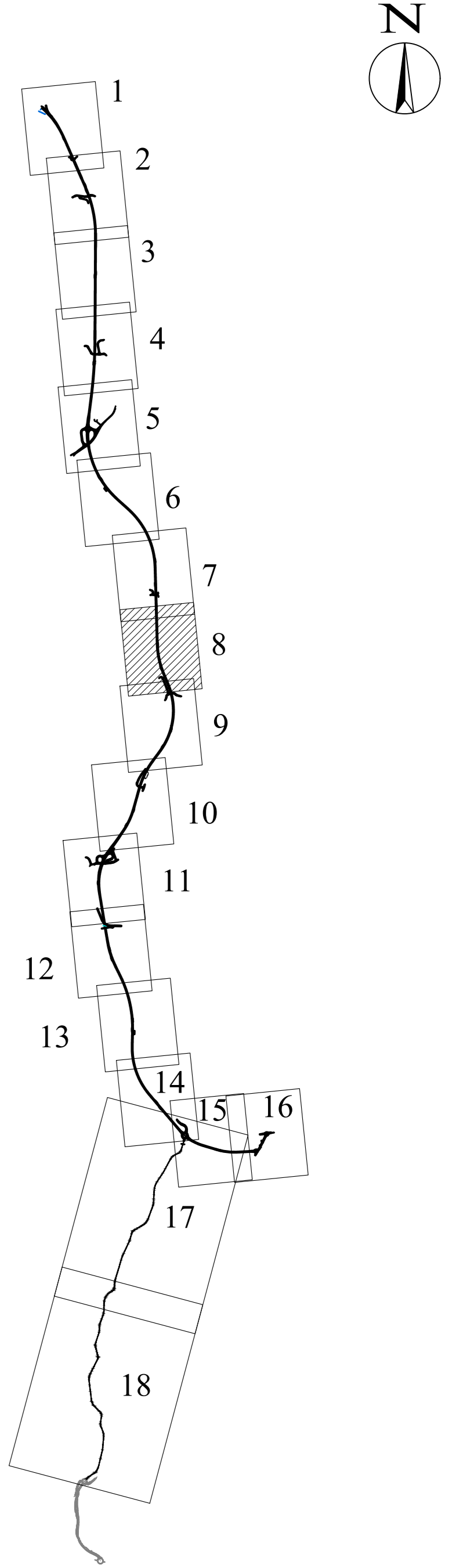
PROSPETTO



PIANTA



KEY - MAP



LEGENDA:

- FOSSO DI GUARDIA
- COLLETTORI IN GALLERIA
- COLLETTORI IN RILEVATO
- COLLETTORI IN TRINCEA
- COLLETTORI IN VIADOTTO
- TUBI DI DRENAGGIO IN GALLERIA
- FOSSO DI GUARDIA IN TERRA (Tras. 50x50)
- CUNETTA DI TRINCEA VIABILITA' SECONDARIE
- IMPIANTO DI TRATTAMENTO ACQUE DI PRIMA PIOGGIA
- A RECAPITO
- INALVEAZIONI



ASSE VIARIO MARCHE-UMBRIA
E QUADRILATERO DI PENETRAZIONE INTERNA
MAXI LOTTO 2

LAVORI DI COMPLETAMENTO DELLA DIRETTRICE PERUGIA ANCONA:
SS. 318 DI "VALFABRICA", TRATTO PIANELLO-VALFABRICA
SS. 76 "VAL DESINO", TRATTI FOSSATO VICO - CANCELLE E ALBACINA - SERRA SAN QUIRICO
"PEDEMONTANA DELLE MARCHE", TRATTO FABRIANO-MUCCIA-SFERCIA.

PROGETTO ESECUTIVO

CONTRAENTE GENERALE: DIRPA 2 S.c.a.r.l.	Il responsabile del Contratto Generale: Ing. Federico Montanari	Il responsabile Integrazioni delle Previsioni Specialistiche: Ing. Salvatore Lieto
--	--	--

PROGETTAZIONE: Associazione Temporanea di Imprese	Mandatario: PROGIN	Mandatari: LOMBARDI SA (INGEGNERI - CONSULENTI), LOMBARDI-REICO (INGEGNERI - CONSULENTI), SGAI s.r.l. (INGEGNERIA S.r.l.), SGAI s.r.l. (INGEGNERIA S.r.l.)
---	---------------------------	--

RESPONSABILE DELLA PROGETTAZIONE: PER C.A.T. Prof. Ing. Antonio Grimaldi	INGEGNERI GEOLONI DELLE MARCHE Fabrizio PONTONI Geologo Specialista N. 139 "Sev. A" del Ministero del Territorio e delle Infrastrutture e delle Politiche Regionali	INGEGNERI GEOLONI DELLE MARCHE Michele CURIALE Geologo Specialista N. 139 "Sev. A" del Ministero del Territorio e delle Infrastrutture e delle Politiche Regionali
--	---	--

COORDINATORE DELLA SICUREZZA IN FASE DI PROGETTAZIONE: Ing. Michele Curiale	IL RESPONSABILE DEL PROCEDIMENTO: Ing. Iginio Farotti
--	--

2.1.3 - PEDEMONTANA DELLE MARCHE 3° stralcio funzionale: Castelraimondo nord - Castelraimondo sud 4° stralcio funzionale: Castelraimondo sud - innesto S.S.77 a Muecia VASCHE DI PRIMA PIOGGIA	SCALE: varie
Asse principale - Presidio PF11: Stralcio planimetrico, sezioni e carpenterie	DATA: Settembre 2020

Codice Unico di Progetto (CUP): F12C03000050021

Nome:	File:
-------	-------

REV.	DATA	DISCUSSIONE	Redatto	Controllato	Approvato
A	Settembre 2020	Emissione a seguito istruzione ANAS	PROGIN	Q. Salvetti	S. Lieto
B					A. Grimaldi
C					