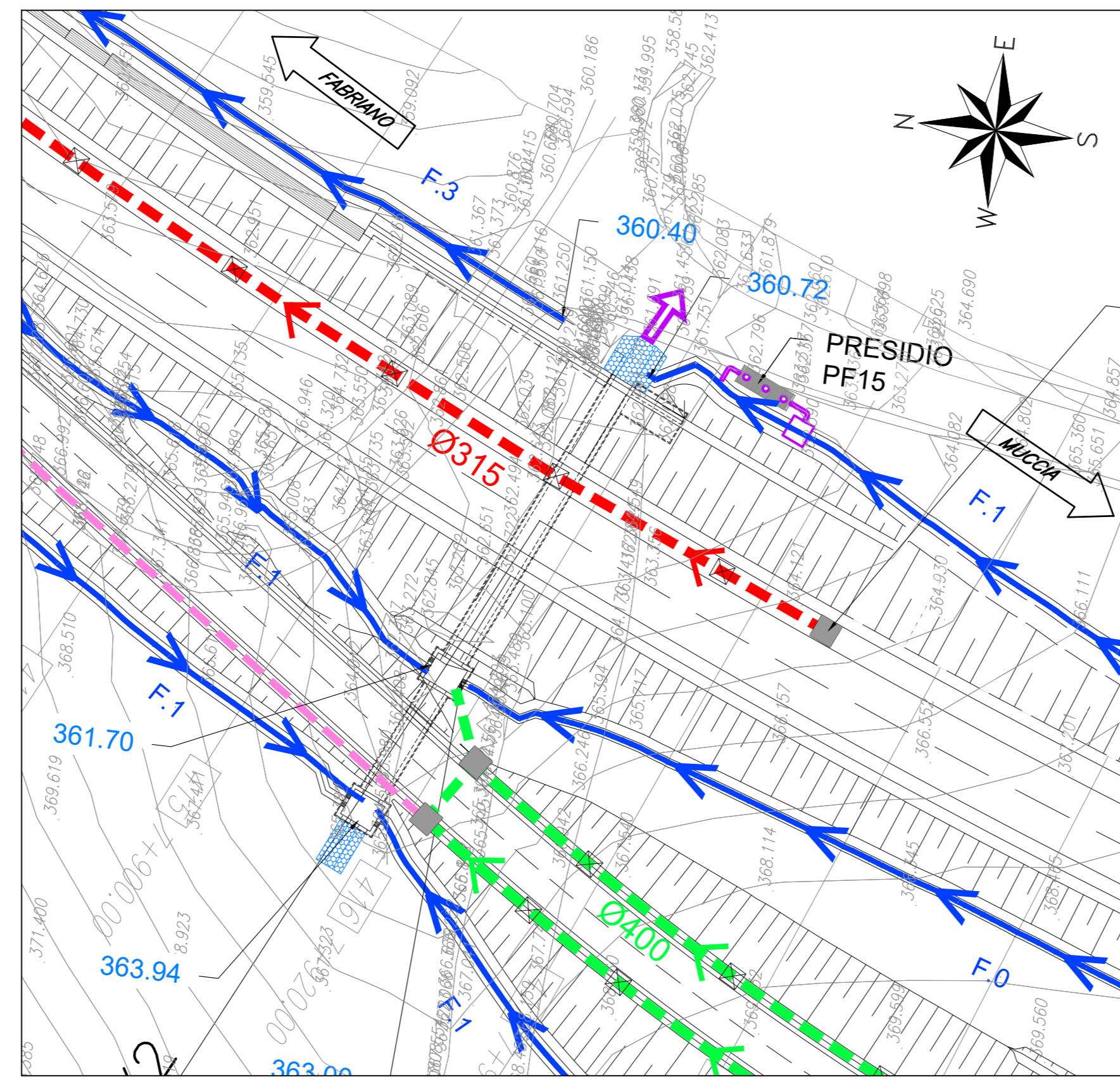
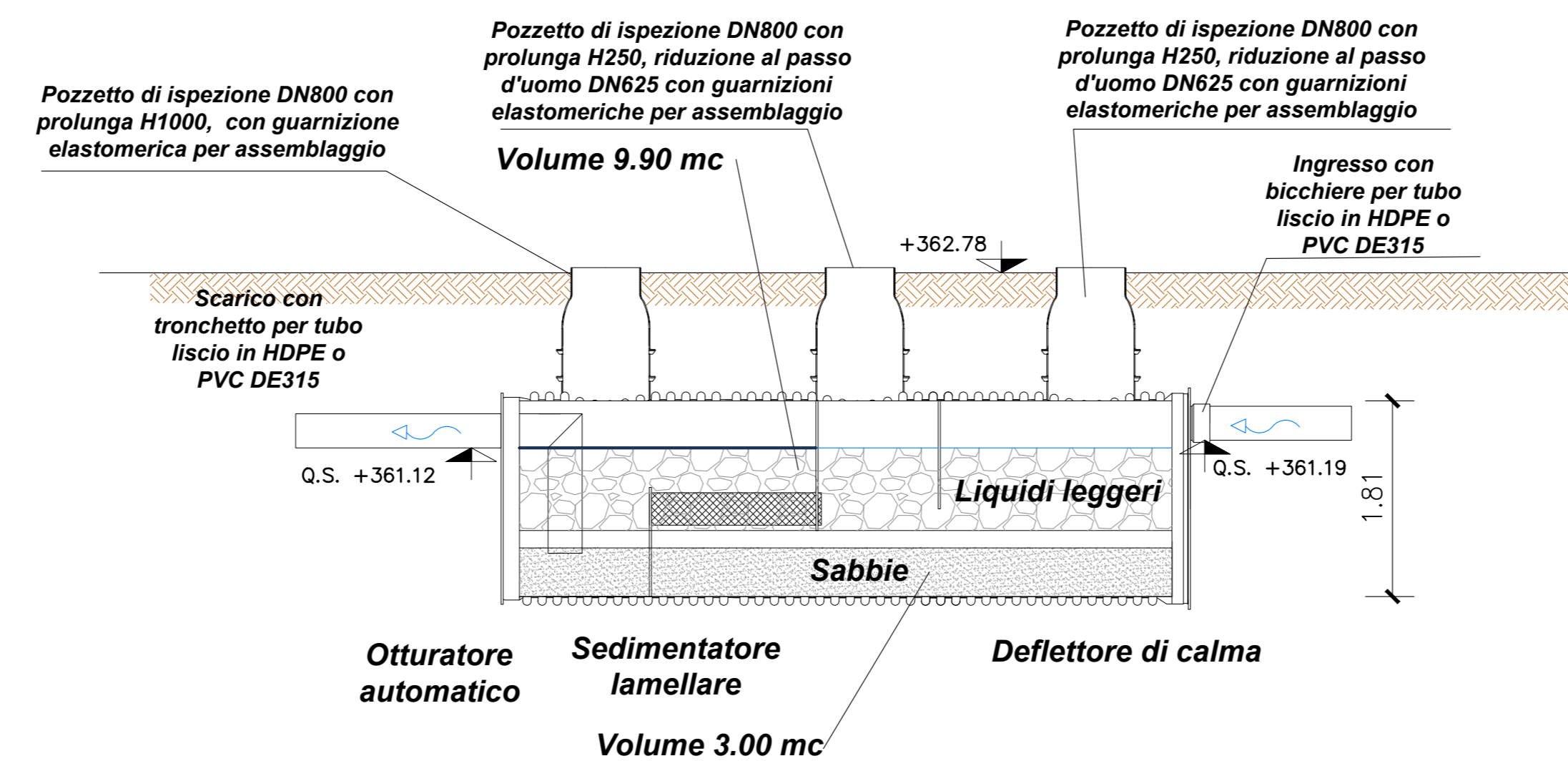


STRALCIO PLANIMETRICO
Scala 1:500

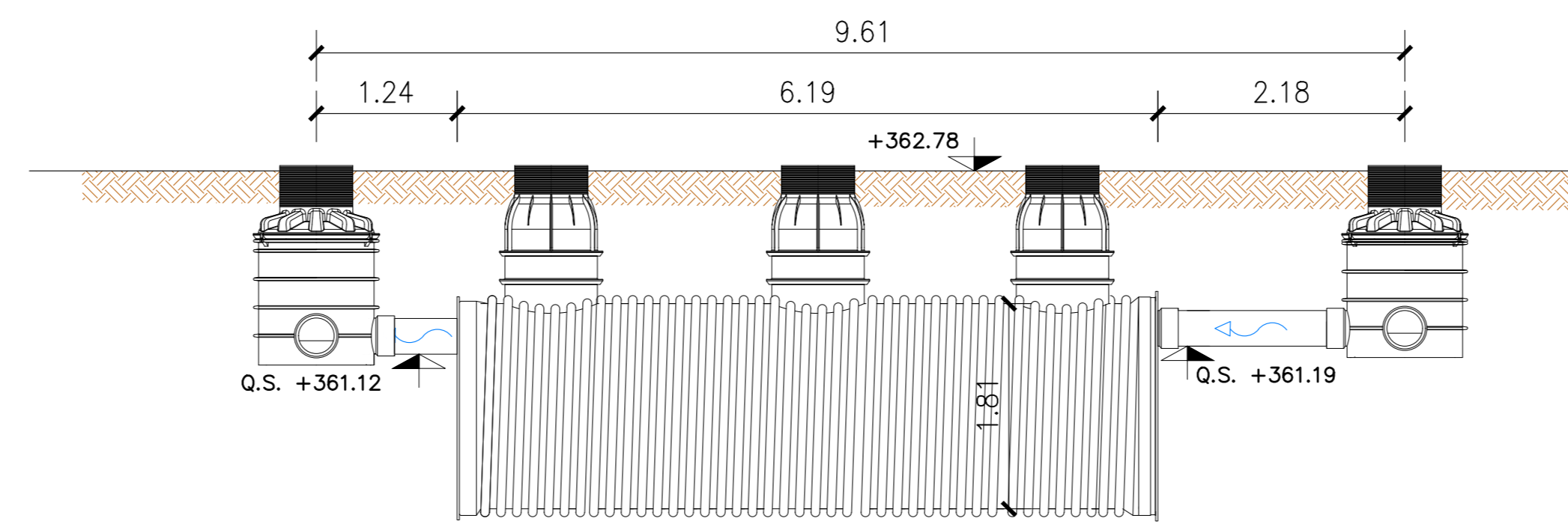


VASCA PF15 p.k7+929.01
Scala 1:50

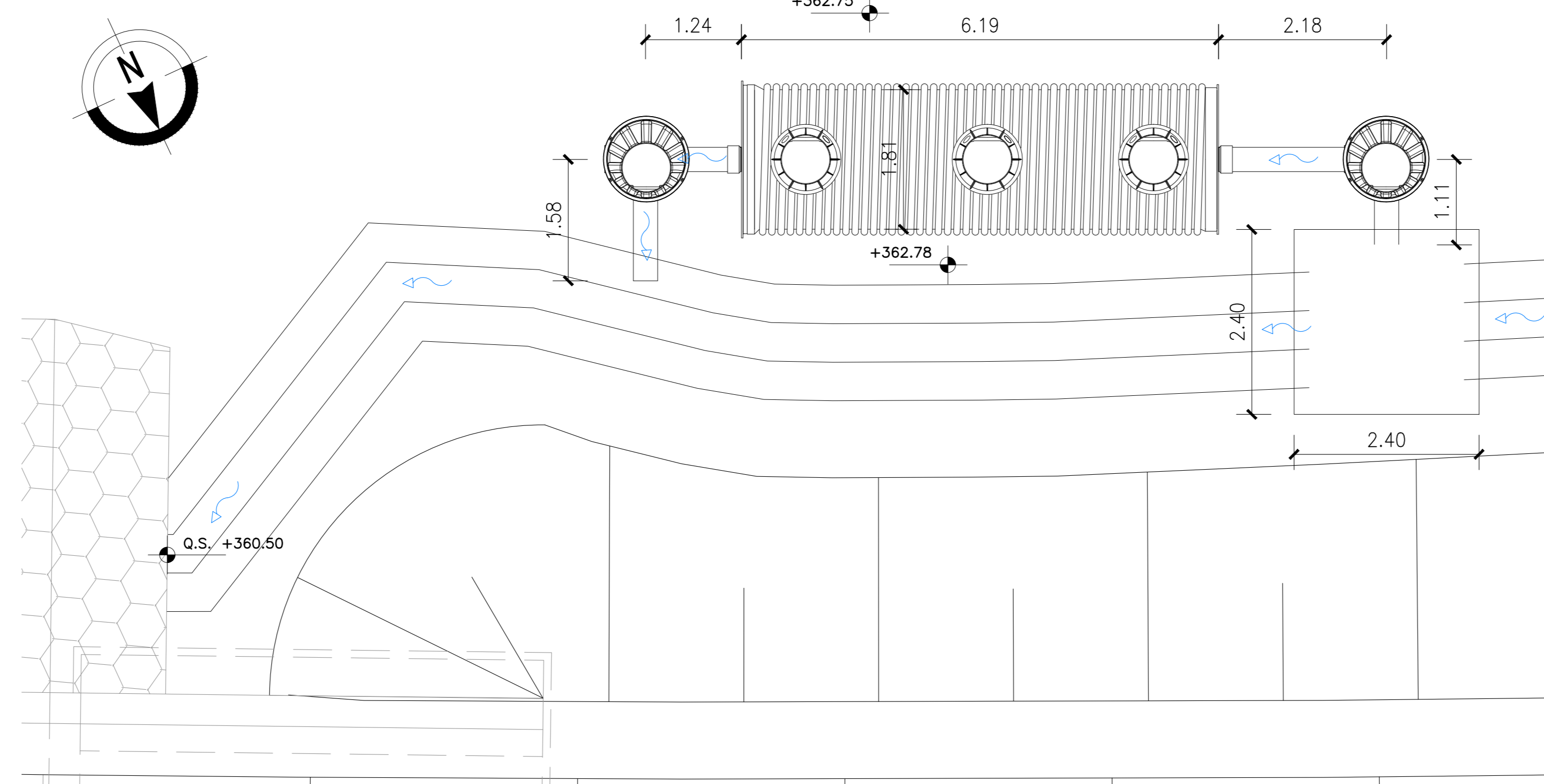
SEZIONE LONGITUDINALE



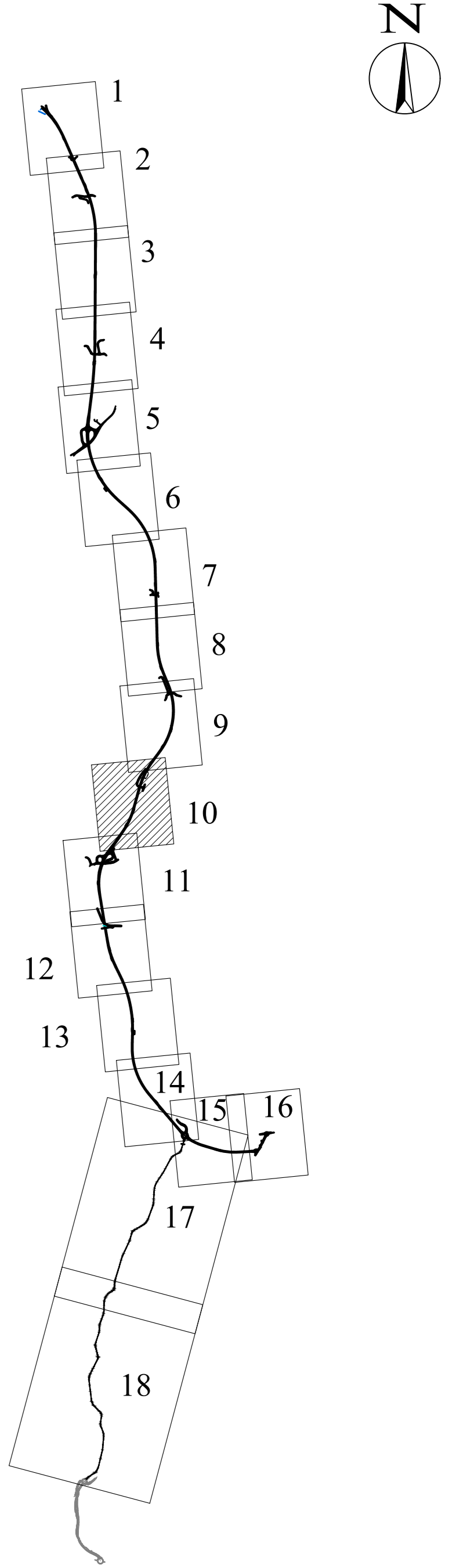
PROSPETTO



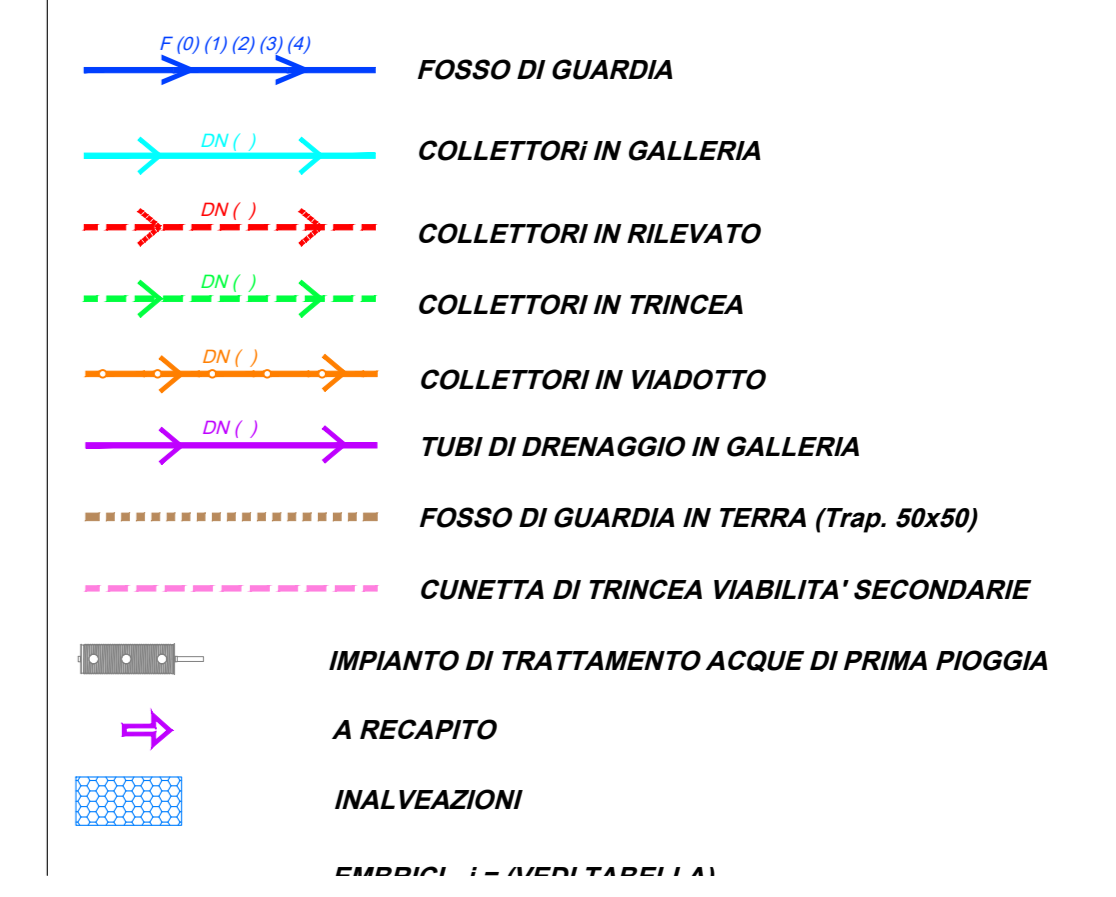
PIANTA



KEY - MAP



LEGENDA:



ASSE VIARIO MARCHE-UMBRIA
E QUADRILATERO DI PENETRAZIONE INTERNA
MAXI LOTTO 2

LAVORI DI COMPLETAMENTO DELLA DIRETTRICE PERUGIA ANCONA:
SS. 318 DI "VALFABBRICA", TRATTO PIANELLO-VALFABBRICA
SS. 76 "VAL DESINO", TRATTI FOSSATO VICO - CANCELLE E ALBACINA - SERRA SAN QUIRICO
"PEDEMONTANA DELLE MARCHE", TRATTO FABRIANO-MUCCIA-SFERCIA.

PROGETTO ESECUTIVO

CONTRAENTE GENERALE: DIRPA 2 S.C.A.R.L.	Il responsabile del Contraente Generale: Ing. Federico Montanari	Il responsabile Integrazioni delle Previsioni Specialistiche: Ing. Salvatore Lieto
------------------------------------------------------	---------------------------------------------------------------------	------------------------------------------------------------------------------------------

PROGETTAZIONE: Associazione Temporanea di Imprese Mandatario: PROGIN Mantova	SGAI s.r.l. di E. Farinati & C. Studio di Progetto e Gestione Appalti
----------------------------------------------------------------------------------------	-----------------------------------------------------------------------

RESPONSABILE DELLA PROGETTAZIONE PER C.A.T. Prof. Ing. Antonio Grimaldi GEOLOGO: Dott. Geol. Fabrizio Pontoni COORDINATORE DELLA SICUREZZA IN FASE DI PROGETTAZIONE: Ing. Michele Cursale	ANTONIO GRIMALDI CONSORZIO GEOLONI DELLE MARCHE Fabrizio PONTONI Geologo Specialista M. TR ALBO SEZIONE A MICHELE CURSALE INGEGNERE DELLA SICUREZZA ALBO SEZIONE A
----------------------------------------------------------------------------------------------------------------------------------------------------------------------------------------------------------	--------------------------------------------------------------------------------------------------------------------------------------------------------------------------------------------

IL RESPONSABILE DEL PROCEDIMENTO: Ing. Iginio Farotti	
----------------------------------------------------------	--

2.1.3 - PEDEMONTANA DELLE MARCHE 3° stralcio funzionale: Castelraimondo nord - Castelraimondo sud 4° stralcio funzionale: Castelraimondo sud - innesto S.S.77 a Muccia VASCHE DI PRIMA PIOGGIA	SCALA: varie
Asse principale - Presidio PF15: Stralcio planimetrico, sezioni e carpenterie	DATA: Settembre 2020

Codice Unico di Progetto (CUP): F12C0300050021

Nome:	Cognome:	Matr.:	Classe:	Esame:	Prova:
01	01	01	01	01	01

REV.	DATA	DESCRIZIONE	Redatto	Controllato	Approvato
A	Settembre 2020	Emissione a seguito istruzione ANAS	PROGIN	Q. Salvatori	S. Lieto
B					A. Grimaldi
C					