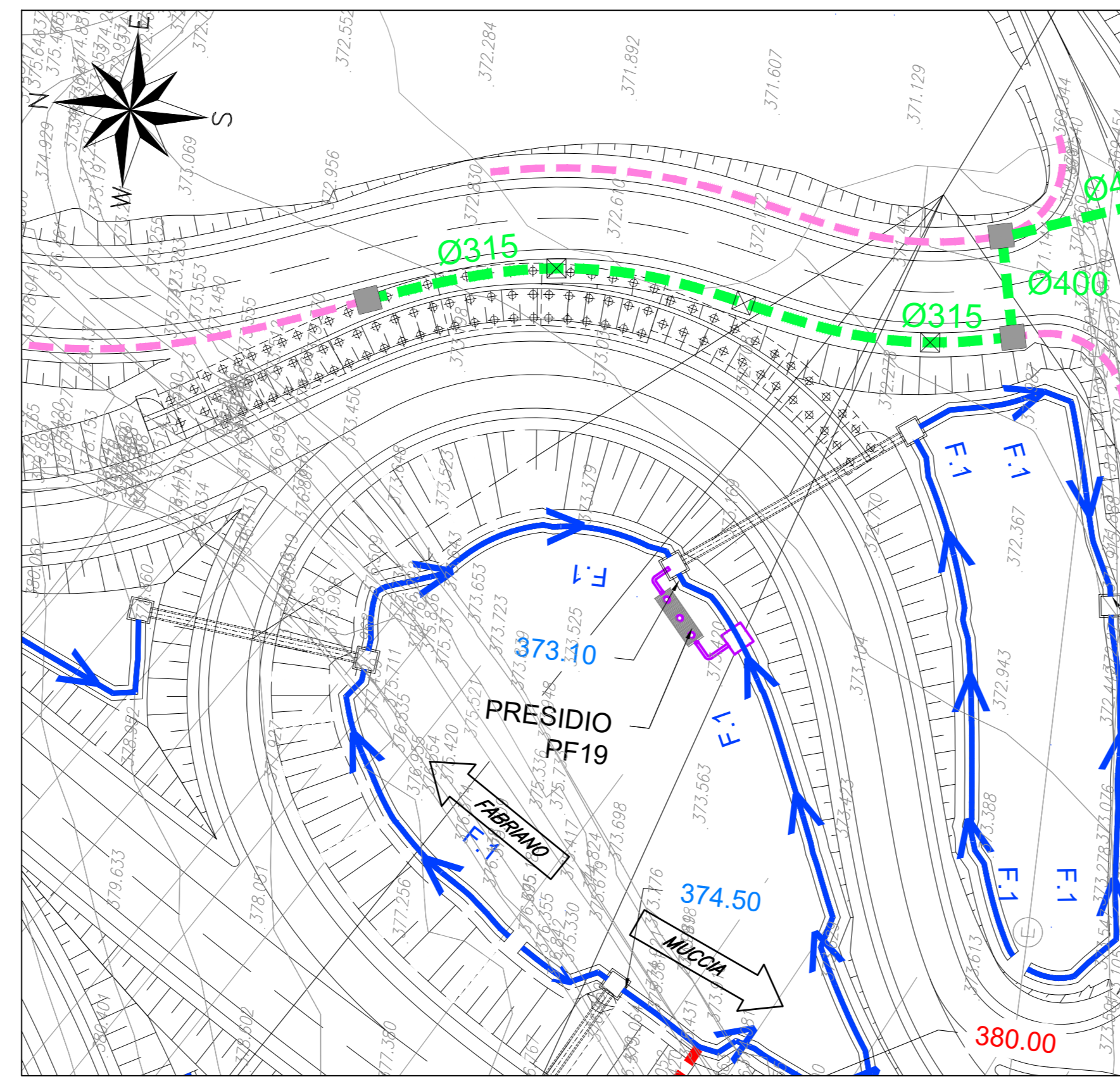
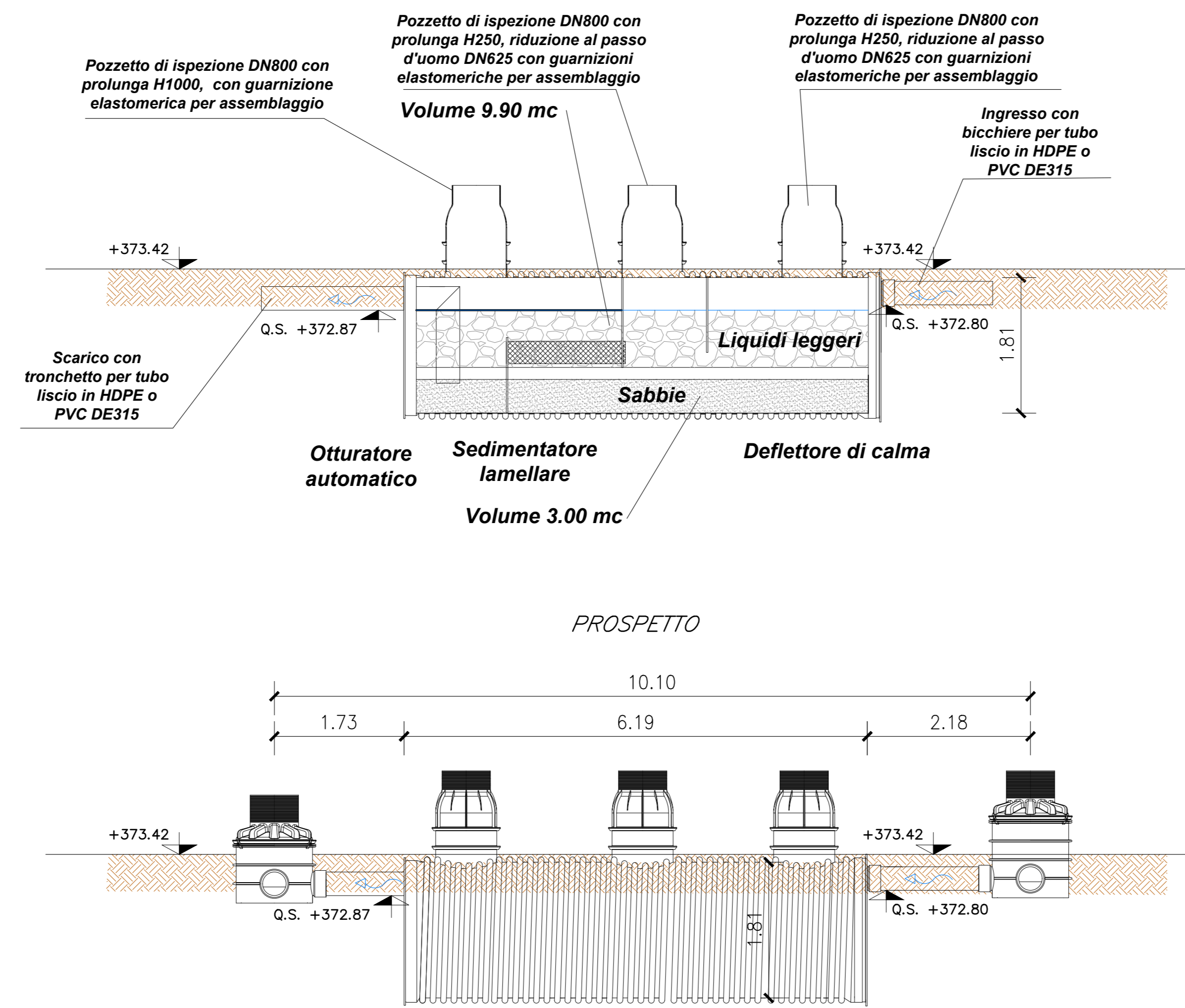


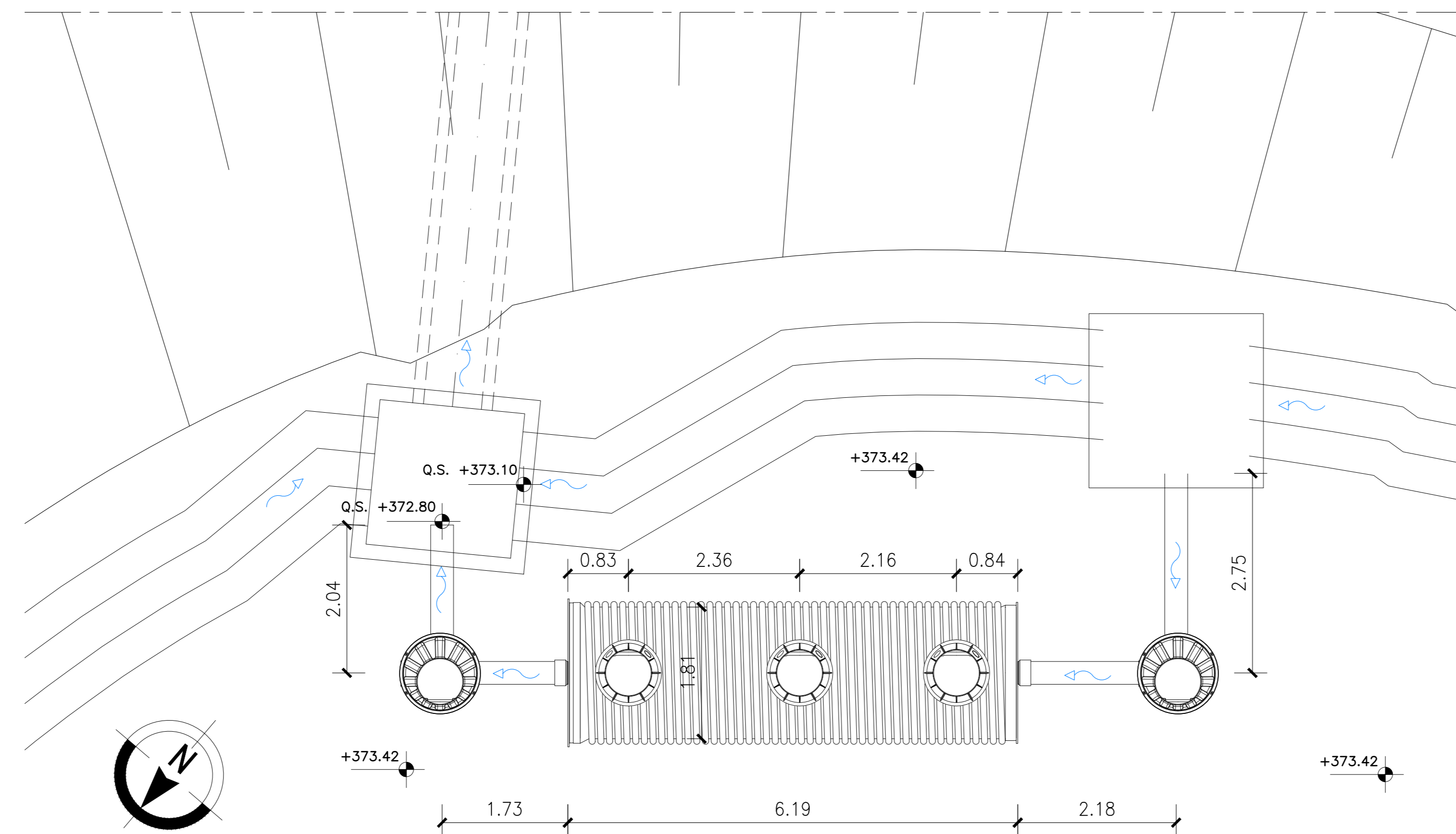
STRALCIO PLANIMETRICO  
Scala 1:500



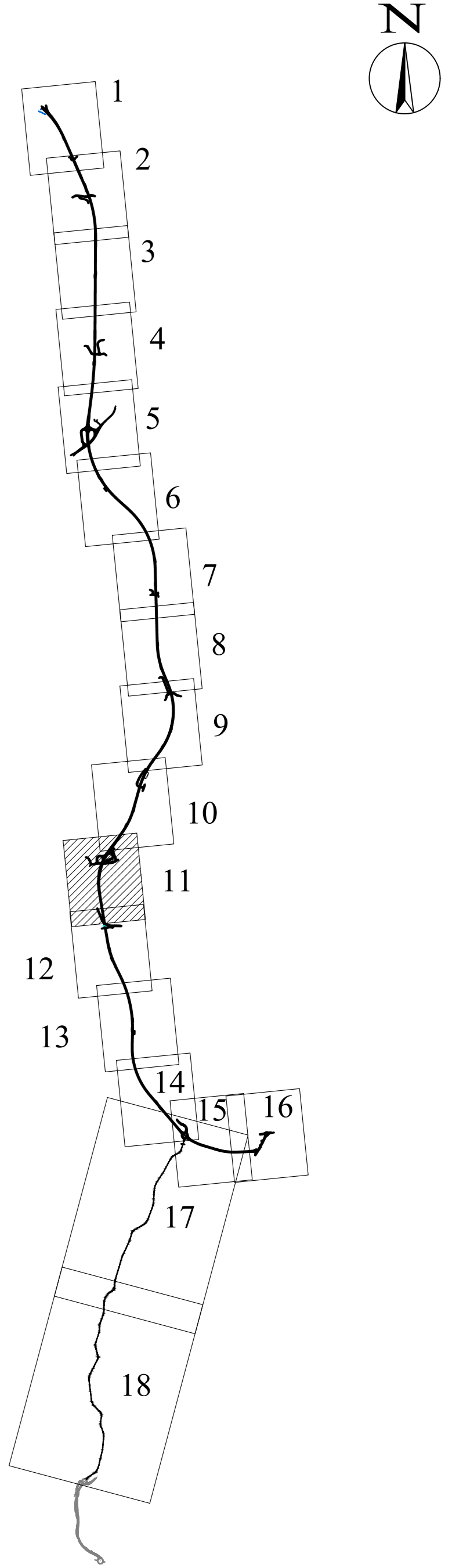
VASCA PF19 p.k8+920.00  
Scala 1:50  
SEZIONE LONGITUDINALE



PIANTA



KEY - MAP



LEGENDA:

- FOSSE DI GUARDIA
- COLLETTORI IN GALLERIA
- COLLETTORI IN RILEVATO
- COLLETTORI IN TRINCEA
- COLLETTORI IN VIADOTTO
- TUBI DI DRENAGGIO IN GALLERIA
- FOSSE DI GUARDIA IN TERRA (Trap. 50x50)
- CUNETTA DI TRINCEA VIABILITA' SECONDARIE
- IMPIANTO DI TRATTAMENTO ACQUE DI PRIMA PIOGGIA
- A RECAPITO
- INALVEAZIONI
- EMBRICI (A RECAPITO)



ASSE VIARIO MARCHE-UMBRIA  
E QUADRILATERO DI PENETRAZIONE INTERNA  
MAXI LOTTO 2

LAVORI DI COMPLETAMENTO DELLA DIRETTRICE PERUGIA ANCONA:  
SS. 318 DI "VALFABRICA", TRATTO PIANELLO-VALFABRICA  
SS. 76 "VAL DESINO", TRATTI FOSSATO VICO - CANCELLE E ALBACINA - SERRA SAN QUIRICO  
"PEDEMONTANA DELLE MARCHE", TRATTO FABRIANO-MUCCIA-SFERCIA.

PROGETTO ESECUTIVO

CONTRAENTE GENERALE: <b>DIRPA 2</b> S.c.a.r.l.	Il responsabile del Contratto Generale: Ing. Federico Montanari	Il responsabile Integrazioni delle Previsioni Specialistiche: Ing. Salvatore Lieto
--	--	--

PROGETTAZIONE: Associazione Temporanea di Imprese	Mandatario: <b>PROGIN</b>	Mandatari: <b>LOMBARDI SA</b> (INGEGNERI - CONSULENTI), <b>LOMBARDI-REICO</b> (INGEGNERI - CONSULENTI), <b>SGAI s.r.l.</b> (INGEGNERIA S.r.l.), <b>SGAI s.r.l.</b> (INGEGNERIA S.r.l.)
---	---------------------------	--

RESPONSABILE DELLA PROGETTAZIONE: PER C.A.T. Prof. Ing. Antonio Grimaldi GEOLOGO: Dott. Geol. Fabrizio Pontoni COORDINATORE DELLA SICUREZZA IN FASE DI PROGETTAZIONE: Ing. Michele Curiale	INGEGNERI <b>ANTONIO GRIMALDI</b> CONSOGLIERI <b>ANTONIO GRIMALDI</b>	INGEGNERI <b>FABRIZIO PONTONI</b> Geologo Specialista N. 1879 "Str. A" S. 138 ALBO SEZIONI A	INGEGNERI <b>MICHELE CURIALE</b> N. 1879 "Str. A" S. 138 ALBO SEZIONI A
---	--	---	---

IL RESPONSABILE DEL PROCEDIMENTO: Ing. Iginio Farotti	
--	--

2.1.3 - PEDEMONTANA DELLE MARCHE 3° stralcio funzionale: Castelraimondo nord - Castelraimondo sud 4° stralcio funzionale: Castelraimondo sud - innesto S.S.77 a Mucchia L'ASCE DI PRIMA PIOGGIA	SCALA: varie
Asse principale - Presidio PF19: Stralcio planimetrico, sezioni e carpenterie	DATA: Settembre 2020

Codice Unico di Progetto (CUP): F12C0300050021	Nome File: C:\PROG\2020\110204
Nome File: C:\PROG\2020\110204	

REV.	DATA	DISCREZIONE	Redatto	Controllato	Approvato
A	Settembre 2020	Emissione a seguito istruzione ANAS	PROGIN	Q. Salvatori	S. Lieto
B					A. Grimaldi
C					