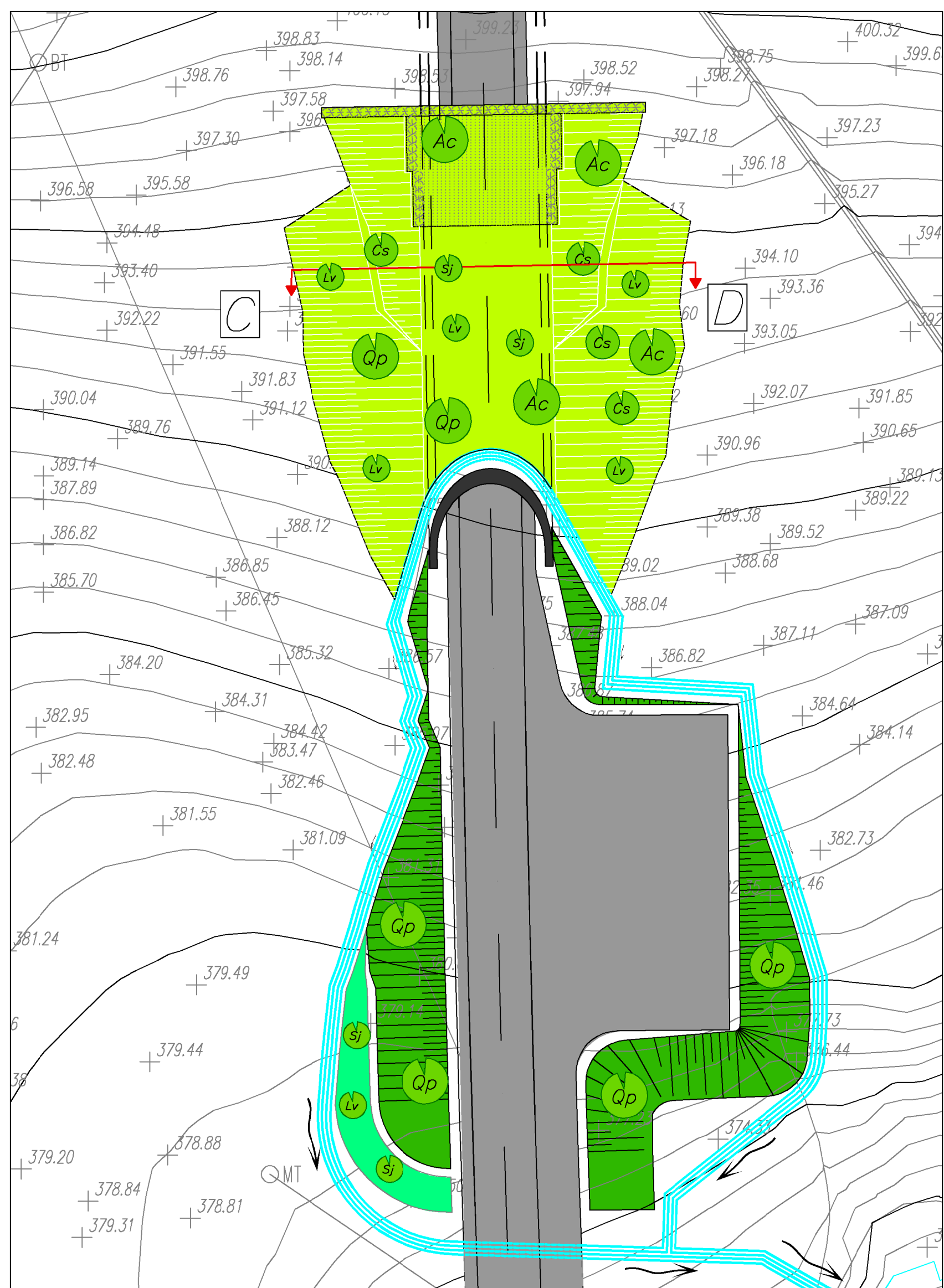


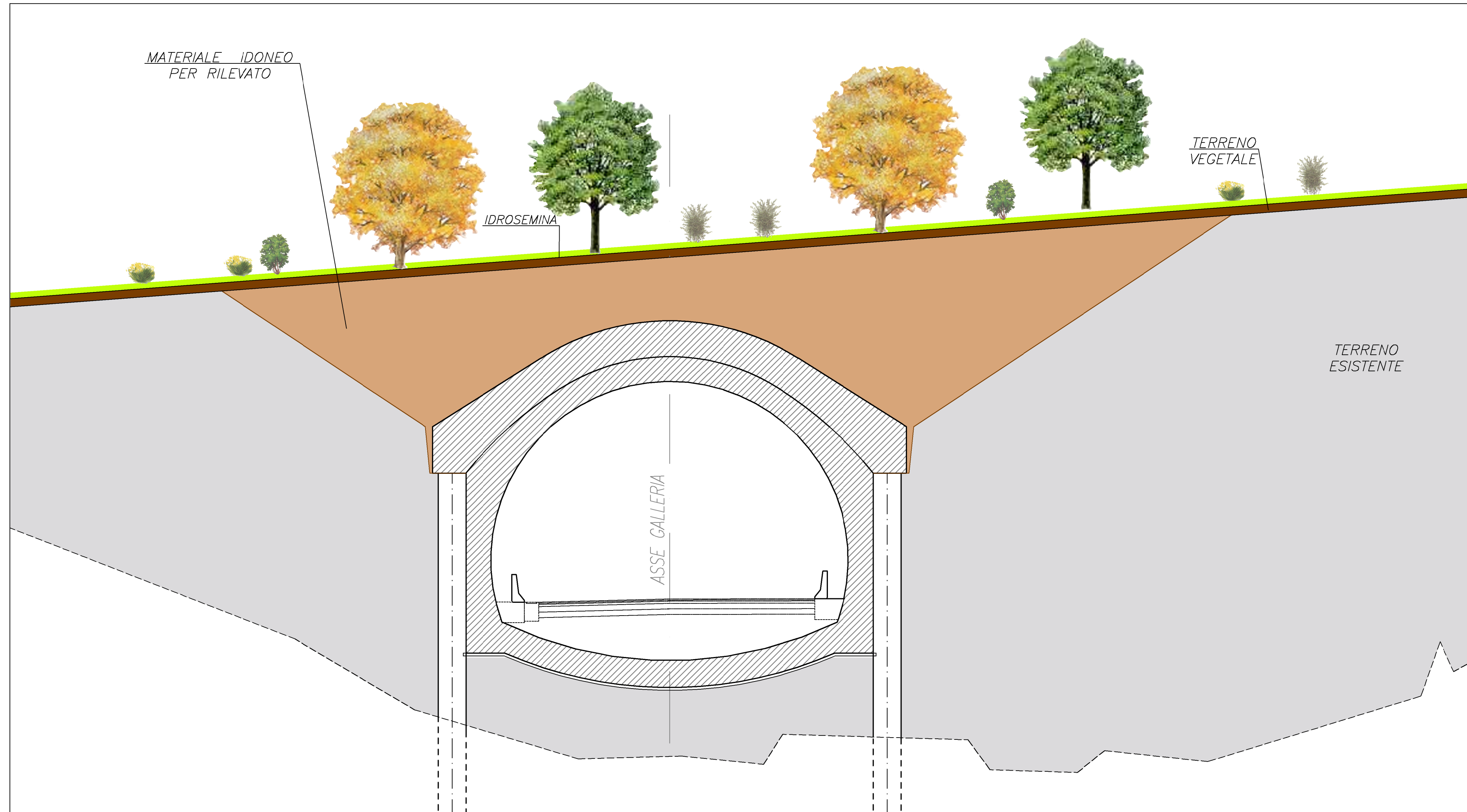
Stralcio Planimetrico

Tipologica A - Imbocca Nord - Scala 1:500
Ambiente basso-collinare in continuit  con ambiti a coltivi agrari Cespuglieti arborati a prevalenza di Acero campestre

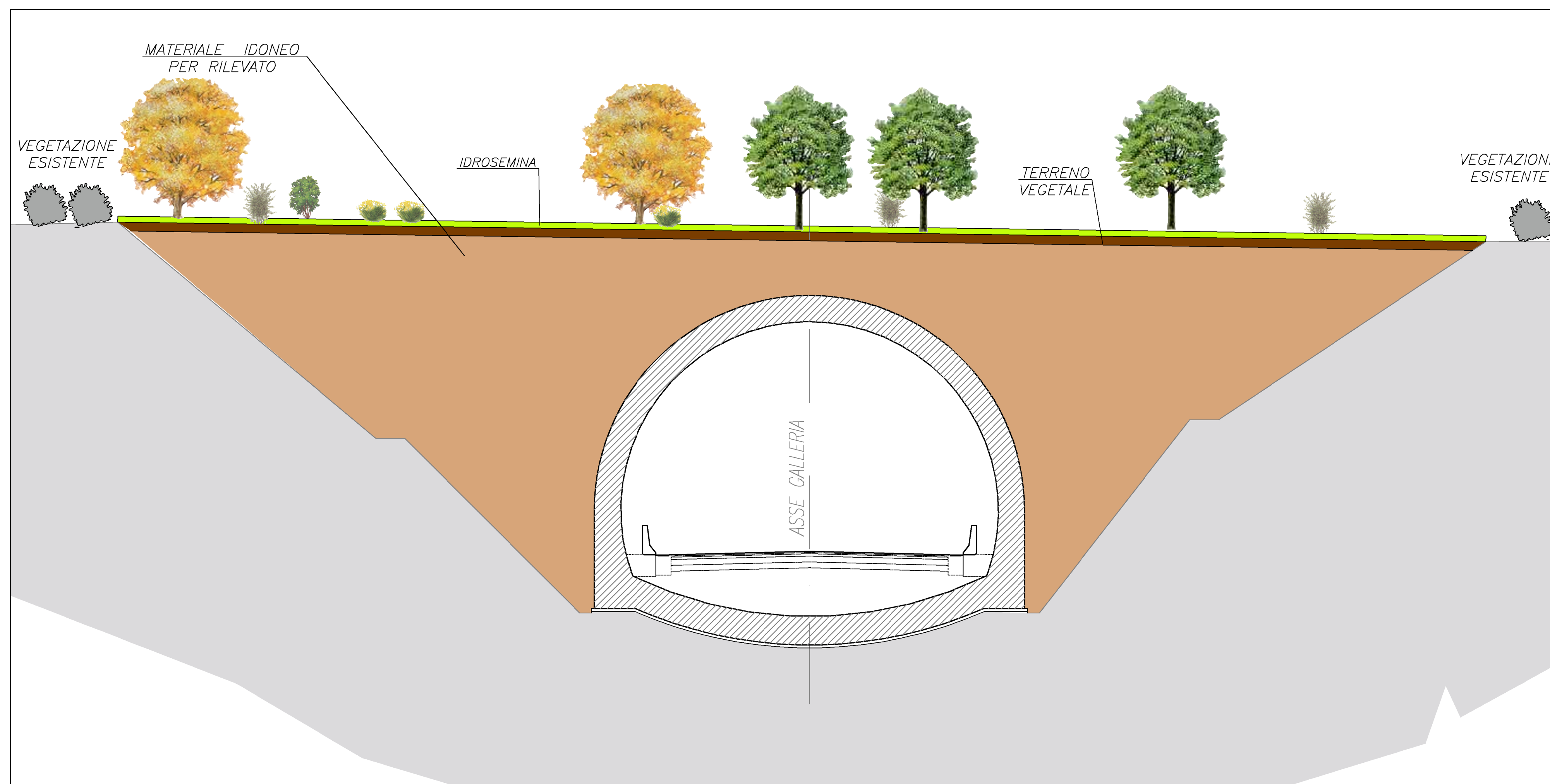


Stralcio Planimetrico

Tipologica A - Imbocca Sud - Scala 1:500
Ambiente basso-collinare in continuit  con ambiti a coltivi agrari Cespuglieti arborati a prevalenza di Acero campestre



Sezione AB - Scala 1:100

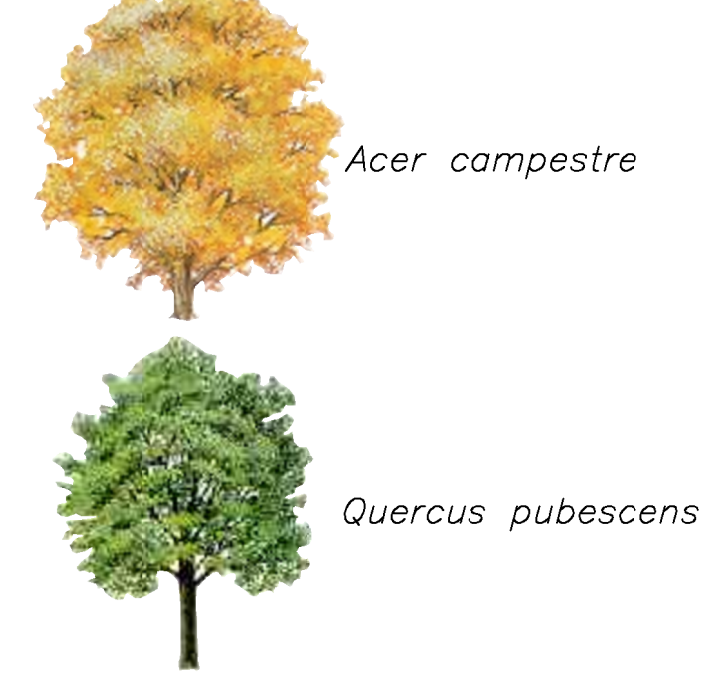


Sezione CD - Scala 1:100


ABACO DELLE ESSENZE

- | | | |
|------------------------|----------------------|---|
| Arboree | Arbustive | Erbacee |
| Qp Quercus pubescens | Lg Ligustrum vulgare |
Dactylis glomerata
Festuca pratensis
Lolium perenne
Phleum pratense
Poa pratensis
Lotus corniculatus
Medicago lupulina
Onobrychis viciifolia
Trifolium pratense
Trifolium repens |
| Um Ulmus minor | Sp Spartium junceum | |
| Ac Acer campestre | Cs Cornus sanguinea | |
| Ce Cercis siliquastrum | Cm Clematis vitalba | |
| Pp Pirus pyaster | Ra Ruscus aculeatus | |
| Sa Malus sylvestris | | |

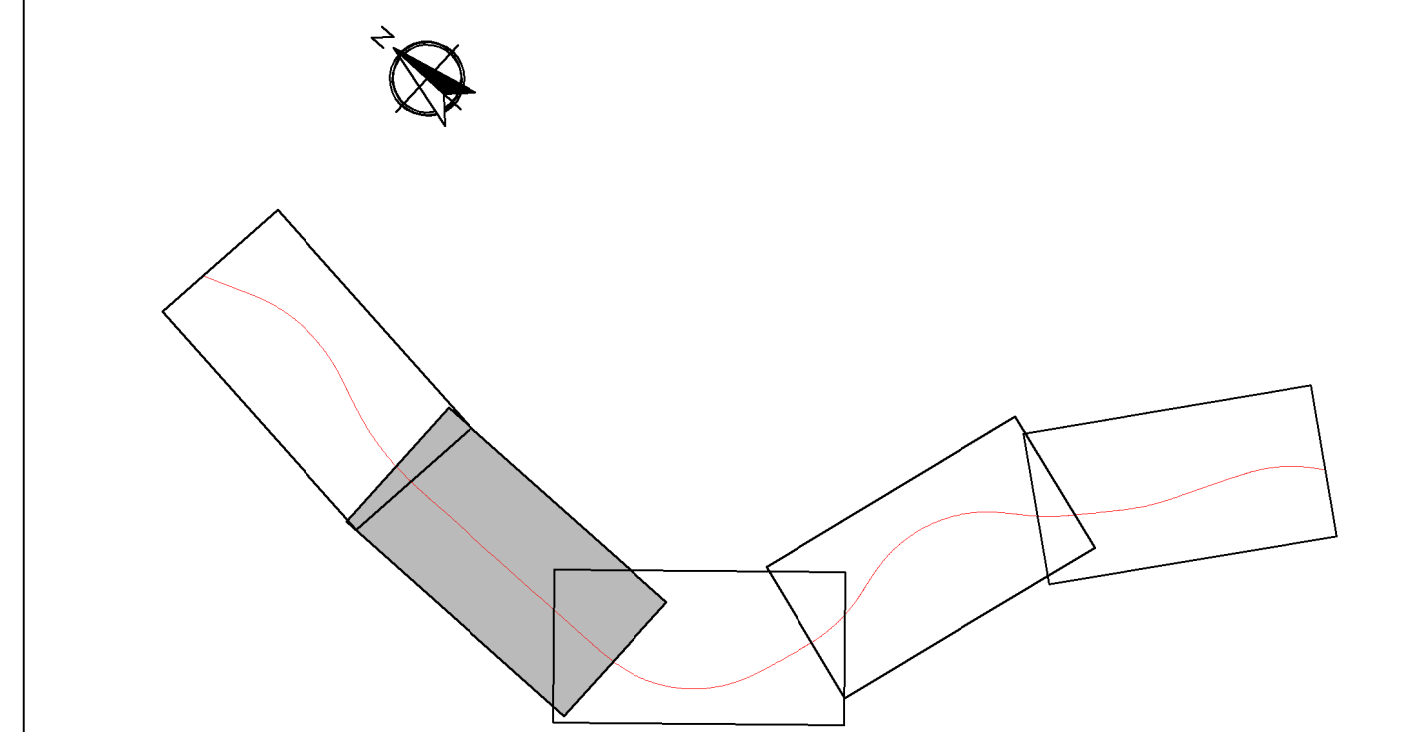
Alberi presenti nelle sezioni:



Arbusti presenti nelle sezioni:



KEYPLAN



QUADRILATERO
Marche Umbria S.p.A.

ASSE VIARIO MARCHE-UMBRIA E QUADRILATERO DI PENETRAZIONE INTERNA MAXI LOTTO 2

LAVORI DI COMPLETAMENTO DELLA DIRETTRICE PERUGIA ANCONA:
SS. 318 DI "VALFABRICA", TRATTO PIANELLO-VALFABRICA
SS. 76 "VAL DESINO", TRATTO FOSSATO VICO - CANCELLE ALBACINA - SIERRA SAN QUIRICO
"PEDEMONTANA DELLE MARCHE", TRATTO FABRIANO-MUCCIA-SFERCIA.

PROGETTO ESECUTIVO

CONTRAENTE GENERALE: DIRPA 2 S.C.A. r.l.	Il responsabile del Contraente Generale: Ing. Federico Montanari	Il responsabile Integratori delle Proiezioni Spaziali: Ing. Salvatore Lieto
--	--	---

PROGETTAZIONE: Associazione Temporanea di Imprese Mandatari:	SGAI S.r.l. di E. Forlani & C. Ingegneri e Architetti Via S. Maria 10 00187 Roma
--	--

RESPONSABILE DELLA PROGETTAZIONE: Prof. Ing. Antonio Gremaldi	PROF. ING. ANTONIO GREMALDI Ingegnere
GEOLOGO: Dott. Gian. Fabrizio Pomiati	PROF. ING. FABRIZIO PONTONI Geologo Specialista N. 179
COORDINATORE DELL'AMBITO IN FASE DI PROGETTAZIONE: Ing. Michele Cantale	PROF. ING. MICHELE CANTALE Ingegnere

IL RESPONSABILE DEL PROCEDIMENTO: Ing. Iginio Fanoni	PROF. ING. IGINIO FANONI Ingegnere
--	--

2.1.3 - PEDEMONTANA DELLE MARCHE 3° stralcio funzionale: Castelraimondo nord - Castelraimondo sud 4° stralcio funzionale: Castelraimondo sud - innesto S.S.77 a Muccia INTERVENTI DI INSERIMENTO PAESAGGISTICO E AMBIENTALE ELABORATI GENERALI Imbocchi - Rimodellamento morfologico - Tipologica A	SCALE: 1:500 / 1:100 DATA: Settembre 2020
---	--

Codice Unico di Progetto (CUP): F12C0300050021	Nome File: L01051717M0000502018
---	--

REV.	DATA	DESCRIZIONE	Redatto	Controllato	Approvato
A	Marzo 2020	Emissione PE	Progin S.p.A.	L. Langella	S. Lieto
B	Settembre 2020	Emissione a seguito intesa A.N.A.S.	Progin S.p.A.	S. Ambrosio	S. Lieto
C					