


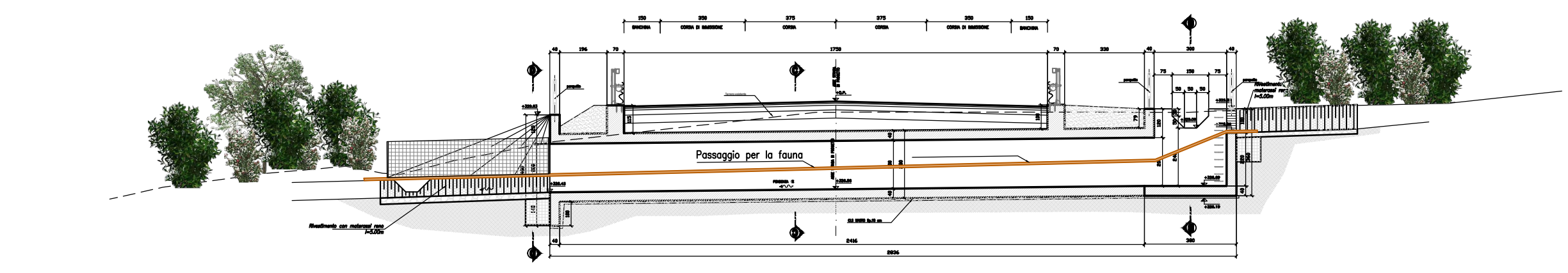
Planimetria scala 1:200



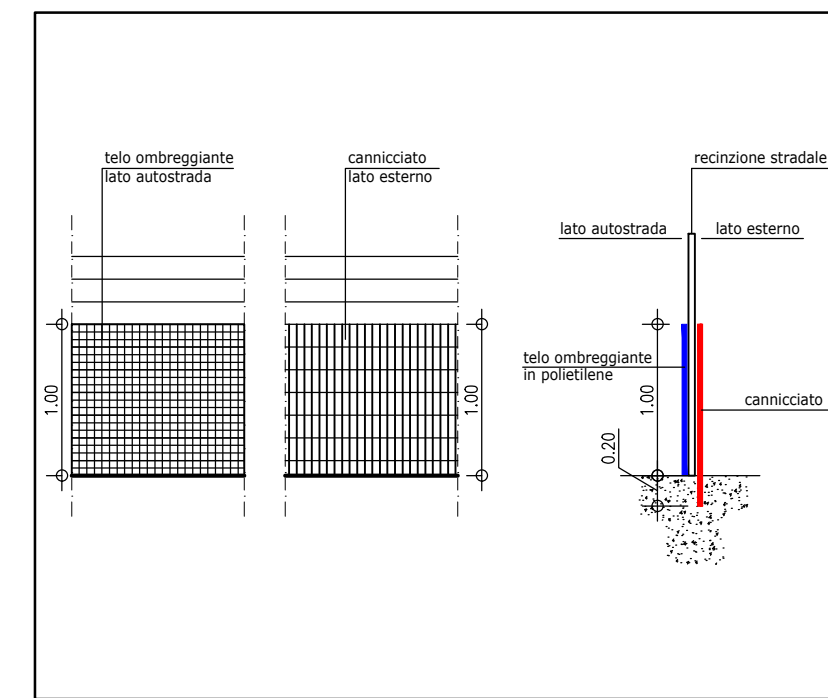
Disposizione delle piantagioni e della recinzione all'entrata di un passaggio per la fauna  
Configurazione sottopassi faunistici in tombini circolari




Configurazione sottopassi faunistici in tombini scatoletti



Sezione A-A scala 1:200



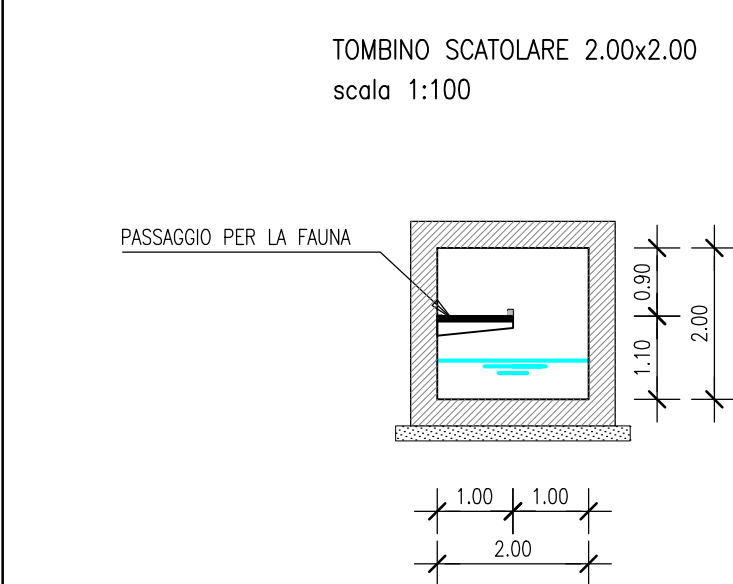
Particolare recinzione anti attraversamento fauna scala 1:50



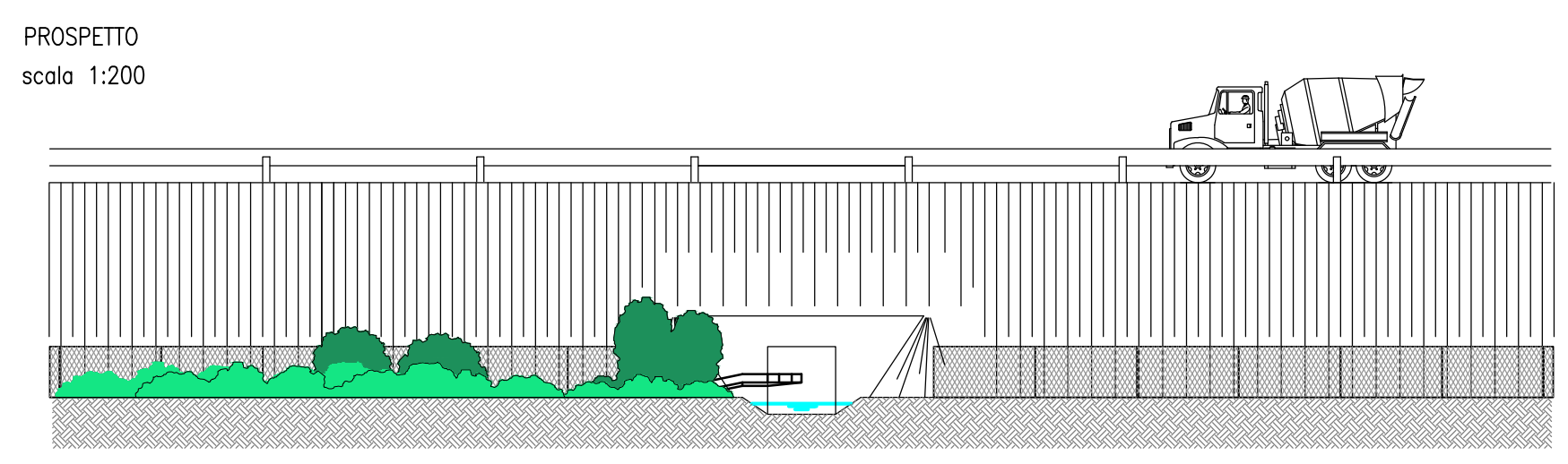
Sesto d'impianto

- Arbusti**
- *Ligustrum vulgare*
  - *Prunus spinosa*
  - *Spartium junceum*
  - *Crataegus monogyna*
  - *Cornus mas*
  - *Euonymus europaeus*
- La realizzazione dell'intervento sarà composta dalle seguenti fasi:
- 1) apporto del substrato di coltivazione;
  - 2) stesura substrato per portare il terreno alla quota di progetto;
  - 3) inerbimento mediante idrosemina;
  - 4) picchettamento piante;
  - 5) apertura manuale delle buche per gli arbusti (cm 30x30x30);
  - 6) messa a dimora degli arbusti;
  - 7) chiusura della buca e terra fine nella parte superiore;
  - 8) irrigazione per almeno due mesi dalla posa.

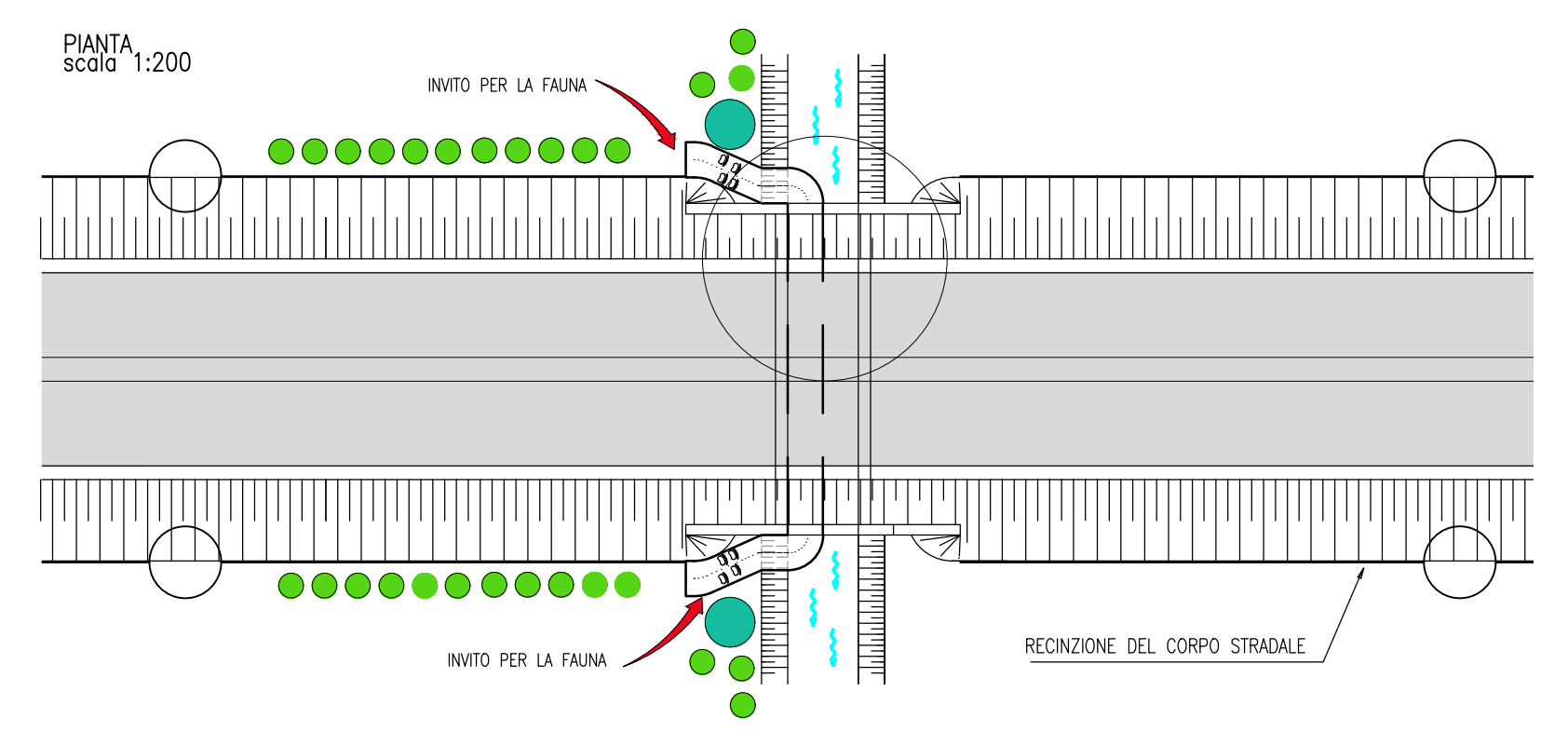
**TIPOLOGICI DEI SOTTOPASSI FAUNISTICI**



TOMBINO SCATOLARE 2.00x2.00 scala 1:100



PROSPETTO scala 1:200



PIANTA scala 1:200

**QUADRILATERO**  
Marche Umbria S.p.A.

**ASSE VIARIO MARCHE-UMBRIA  
E QUADRILATERO DI PENETRAZIONE INTERNA  
MAXI LOTTO 2**

LAVORI DI COMPLETAMENTO DELLA DIRETTRICE PERUGIA ANCONA:  
SS. 318 DI "VALFABBRICA", TRATTO PIANELLO - VALFABBRICA  
SS. 76 "VAL D'ESINO", TRATTI FOSSATO VICO - CANCELLI E ALBACINA - SERRA SAN QUIRICO  
"PEDEMONTANA DELLE MARCHE", TRATTO FABRIANO-MUCCIA-SFERCIA.

**PROGETTO ESECUTIVO**

<p><b>CONTRAENTE GENERALE:</b></p> <p>Ing. Federico Montanari</p>	<p><i>Il responsabile del Contraente Generale:</i></p> <p>Ing. Federico Montanari</p>	<p><i>Il responsabile Integrazioni delle Prestazioni Specialistiche:</i></p> <p>Ing. Salvatore Lieto</p>			
<p><b>PROGETTAZIONE:</b> Associazione Temporanea di Imprese</p> <p>Mandatari:    </p>					
<p>RESPONSABILE DELLA PROGETTAZIONE PER L'ATL</p> <p>Prof. Ing. Antonio Grimaldi</p> <p>GEOLOGO</p> <p>Dott. Geol. Fabrizio Pontoni</p> <p>COORDINATORE DELLA SICUREZZA IN FASE DI PROGETTAZIONE</p> <p>Ing. Michele Curiale</p>		<p>IL RESPONSABILE DEL PROCEDIMENTO</p> <p>Ing. Iginio Farotti</p>			
<p><b>2.1.3 - PEDEMONTANA DELLE MARCHE</b> 3° stralcio funzionale: Castelraimondo nord - Castelraimondo sud 4° stralcio funzionale: Castelraimondo sud - innesto S.S.77 a Muccia</p> <p>INTERVENTI DI INSERIMENTO PAESAGGISTICO E AMBIENTALE PASSAGGIO FAUNA IN TOMBINO SCATOLARE IRRIGUO ALLA Progr. pk 3+582</p>		<p><b>SCALA:</b></p> <p>varie</p> <p><b>DATA:</b></p> <p>Settembre 2020</p>			
<p>Codice Unico di Progetto (CUP) <b>F12C03000050021</b></p> <p>Codice elaborato: <b>L0703213E17MA0000PR707A</b></p> <p style="font-size: small;">Nome File: L0703213E17MA0000PR707A</p>					
REV.	DATA	DESCRIZIONE	Redatto	Controllato	Approvato
A	09/2020	Emissione a seguito Istruttoria ANAS	Progin	Diaferia	Scoppetta
					Grimaldi