Stralcio Planimetrico

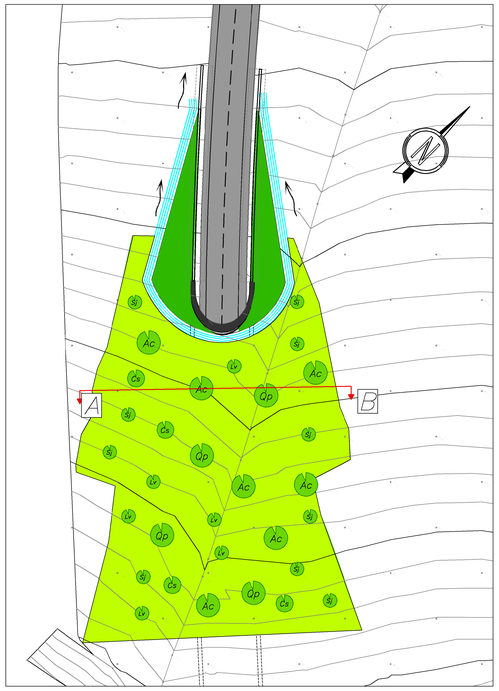

Mecciano – Imbocco Nord – Scala 1:500
Ambiente basso–collinare in continuità con ambiti a coltivi agrari
Cespuglieti arborati a prevalenza di Acero campestre

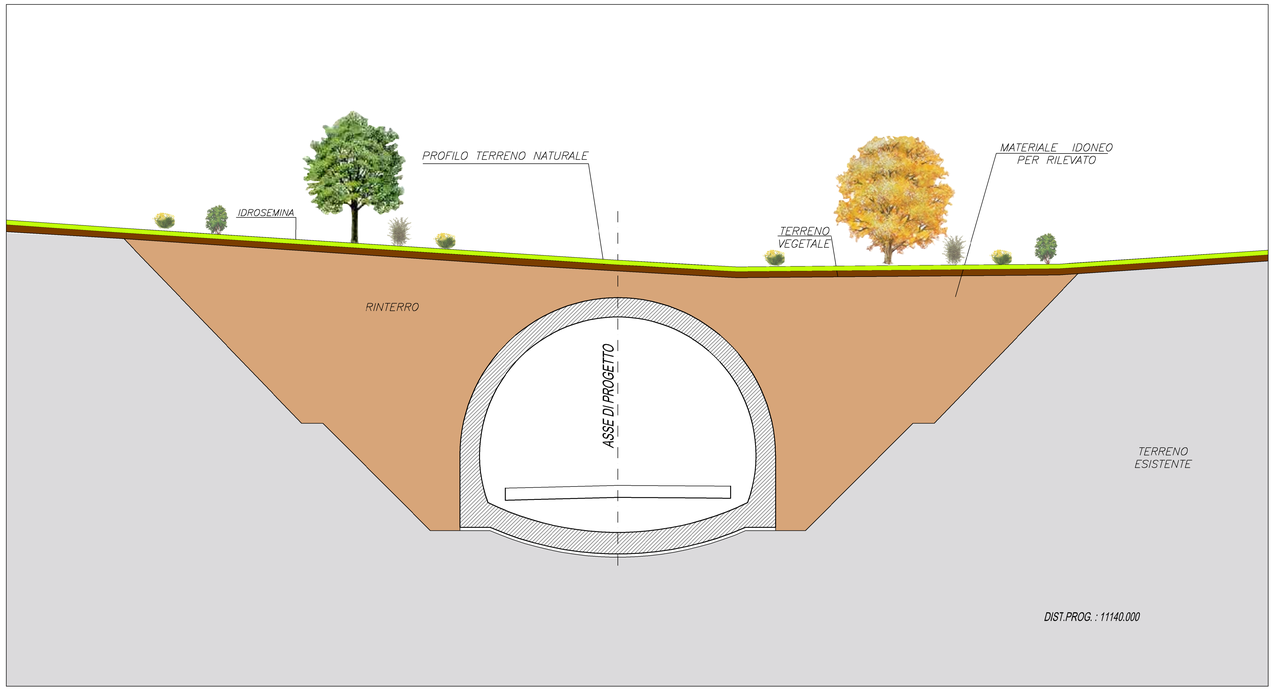

Sezione AB – Scala 1:100

Stralcio Planimetrico

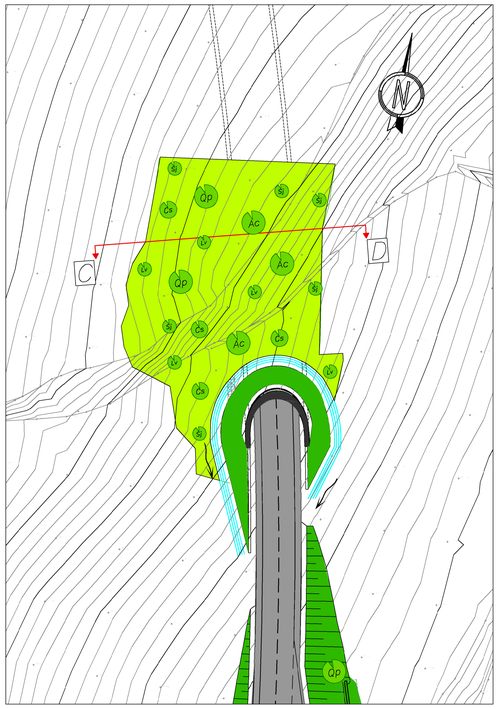

Mecciano – Imbocco Sud – Scala 1:500
Ambiente basso–collinare in continuità con ambiti a coltivi agrari
Cespuglieti arborati a prevalenza di Acero campestre

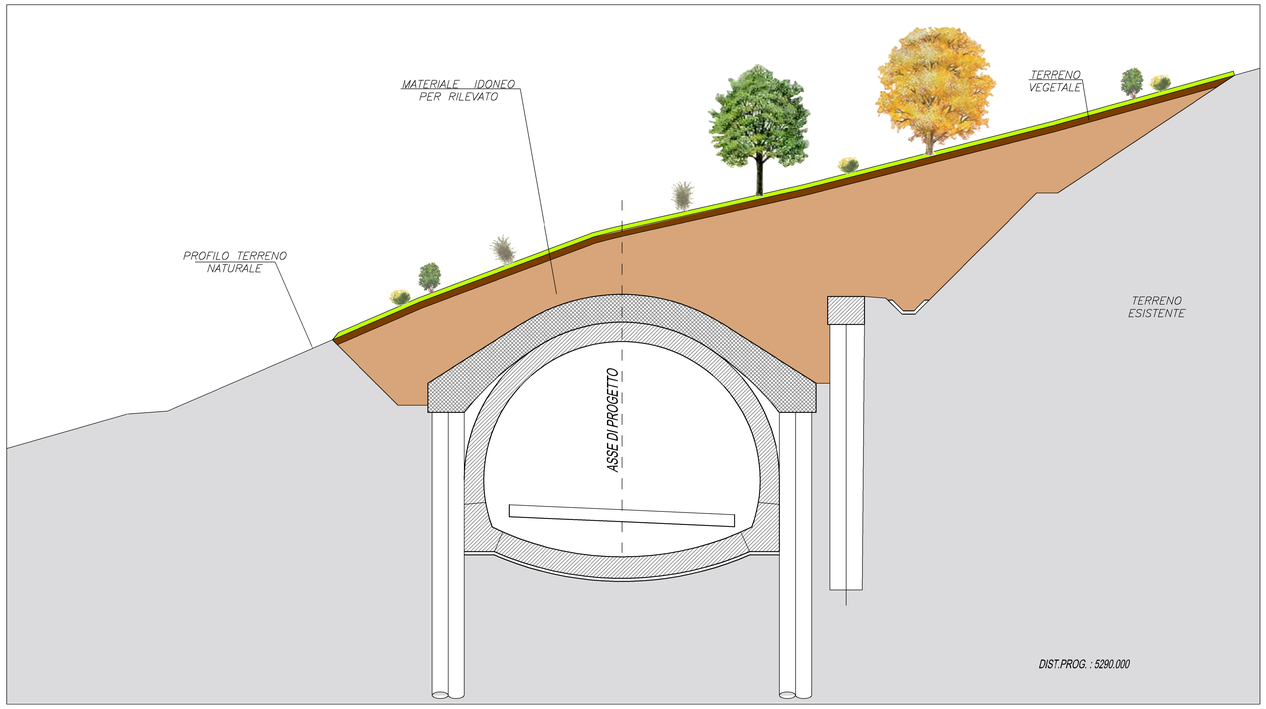

Sezione CD – Scala 1:100

ABACO DELLE ESSENZE

Arboree

- Qp — Quercus pubescens
- Um — Ulnus minor
- Ac — Acer campestre
- Ce — Cercis siliquastrum
- Pp — Pirus pyaster
- Sd — Malus sylvestris

Arbustive

- Lv — Ligustrum vulgare
- Sj — Spartium junceum
- Cs — Cornus sanguinea
- Cv — Clematis vitalba
- Ac — Ruscus aculeatus

Erbacee

Dactylis glomerata
Festuca pratensis
Lolium perenne
Phleum pratense
Poa pratense
Lotus corniculatus
Medicago lupulina
Medicago sativa
Onobrychis vicilfolia
Trifolium pratense
Trifolium repens

Alberi presenti nelle sezioni:

Acer campestre

Quercus pubescens

Arbusti presenti nelle sezioni:

Ligustrum vulgare

Spartium junceum

Cornus sanguinea

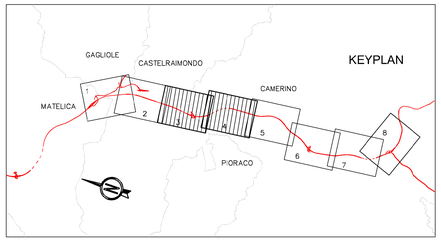

QUADRILATERO Marche Umbria S.p.A.

ASSE VIARIO MARCHE-UMBRIA
E QUADRILATERO DI PENETRAZIONE INTERNA
MAXI LOTTO 2

LAVORI DI COMPLETAMENTO DELLA DIRETTRICE PERUGIA ANCONA:
SS. 318 DI "VALFABBRICA", TRATTO PIANELLO -VALFABBRICA
SS. 76 "VAL D'ESINO", TRATTI FOSSATO VICO- CANCELLI E ALBACINA - SERRA SAN QUIRICO
"PEDEMONTANA DELLE MARCHE", TRATTO FABRIANO-MUCCIA-SFERCIA.

PROGETTO ESECUTIVO

CONTRAENTE GENERALE:	Il responsabile del Contraente Generale:	Il responsabile Integrazioni delle Prestazioni Specialistiche:
DIRPA 2 s.c.a r.l.	Ing. Federico Montanari	Ing. Salvatore Lieto

PROGETTAZIONE: *Associazione Temporanea di Imprese*

Mandataria: PROGETTAZIONI SOFTECHNICAL PROGIN S.p.A.
Mandanti: LOMBARDI SA INGEGNERI CONSULENTI; LOMBARDI-RECICO INGEGNERIA S.r.l.; SGAI s.r.l. di E.Forlani & C. Società di Ingegneria e Servizi per l'Ingegneria; Via Ancona, 60 – 62018 Portocannone (CB) Tel. 0875/393911 – Fax 0875/393912; www.sgai.com

RESPONSABILE DELLA PROGETTAZIONE PERLA'S.T.I.
Prof. Ing. Antonio Grimaldi
GEOLOGO
Dott. Geol. Fabrizio Pontoni
COORDINATORE DELLA SICUREZZA IN FASE DI PROGETTAZIONE
Ing. Michele Curiale

Ordine degli Ingegneri della Provincia di Campobasso – Ing. ANTONIO GRIMALDI – Ingegneri Civile Ambientale Industriale – Iscr. n. 2090
Ordine dei Geologi delle Marche – Dott. Geol. Fabrizio PONTONI – Geologo Specialista – Iscr. 170 – Albo Sezione A
Ordine degli Ingegneri della Provincia di Caserta – Dott. Ing. MICHELE CURIALE – N. 1479 "Sez. A" – Settori Civile Ambientale, Industriale, Dell'Informazione

IL RESPONSABILE DEL PROCEDIMENTO
Ing. Iginio Farotti

2.1.3 - PEDEMONTANA DELLE MARCHE
3° stralcio funzionale: Castelraimondo nord - Castelraimondo sud
4° stralcio funzionale: Castelraimondo sud - innesto S.S.77 a Muccia
INTERVENTI DI INSERIMENTO PAESAGGISTICO ED AMBIENTALE
IMBOCCHI GALLERIA MECCIANO - Modellamento e sistenazione a verde

SCALA: 1:500 / 1:100
DATA: Settembre 2020

Codice Unico di Progetto (CUP) **F12C03000050021**

Codice elaborato:

Opera	Tratto	Settore	CIE	WBS	Id. doc.	N. prog.	Rev.
L 0 7 0 3	2 1 3	E	1 7	H A 0 0 0 0	7 V I	0 4	A

Nome File: L070213E17HA0000704A

REV.	DATA	DESCRIZIONE	Redatto		Controllato	Approvato
A	Marzo 2020	Emissione PE	PROGIN	C. Di Nocera	S. Lieto	A. Grimaldi
B	Settembre 2020	Emissione a seguito istruttoria A.N.C.A.S.	Progin S.p.A.	S. Ambrosino	S. Lieto	A. Grimaldi
C						