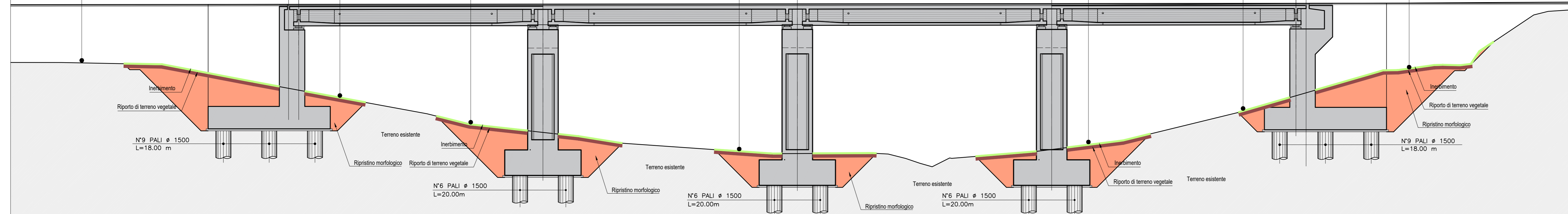
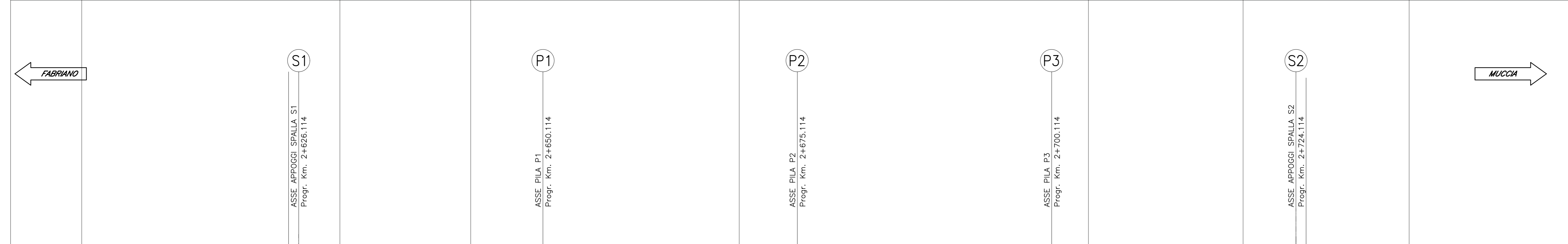
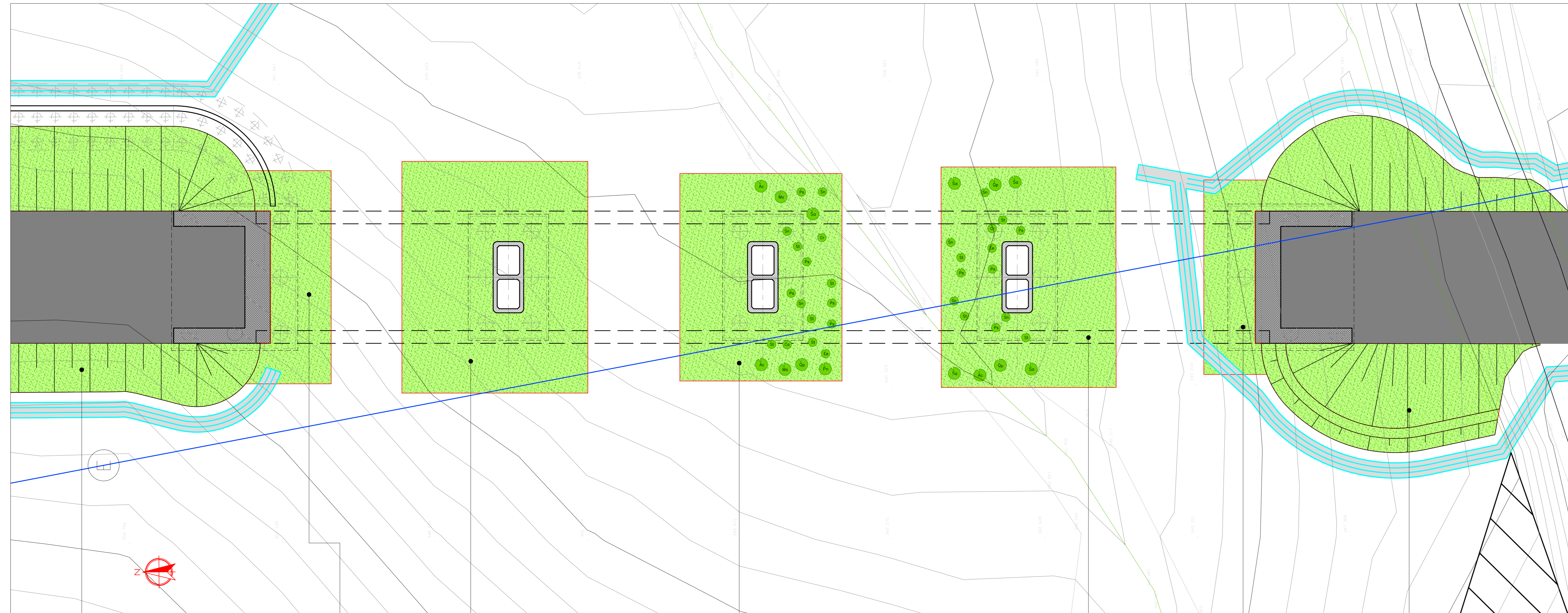


STRALCIO PLANIMETRICO VIADOTTO (scala 1:200)




SEZIONE LONGITUDINALE IN ASSE VIADOTTO
Scala 1:200

SEZIONE LONGITUDINALE A-A' (scala 1:200)

ABACO DELLE ESSENZE RAPPRESENTATE NELLO STRALCIO PLANIMETRICO

| Arboree | Arbustive | Erbacee |
|-------------------|--------------------|----------------------|
| Quercus pubescens | Cornus mas | Dactylis glomerata |
| Ulmus minor | Spartium junceum | Festuca pratensis |
| Acer campestre | Euonymus europaeus | Lolium perenne |
| Salix alba | Prunus spinosa | Phleum pratense |
| Populus nigra | Populus nigra | Poa pratensis |
| | Sarbus terminalis | Lotus corniculatus |
| | | Medicago sativa |
| | | Onobrychis vicifolia |
| | | Trifolium pratense |
| | | Trifolium repens |

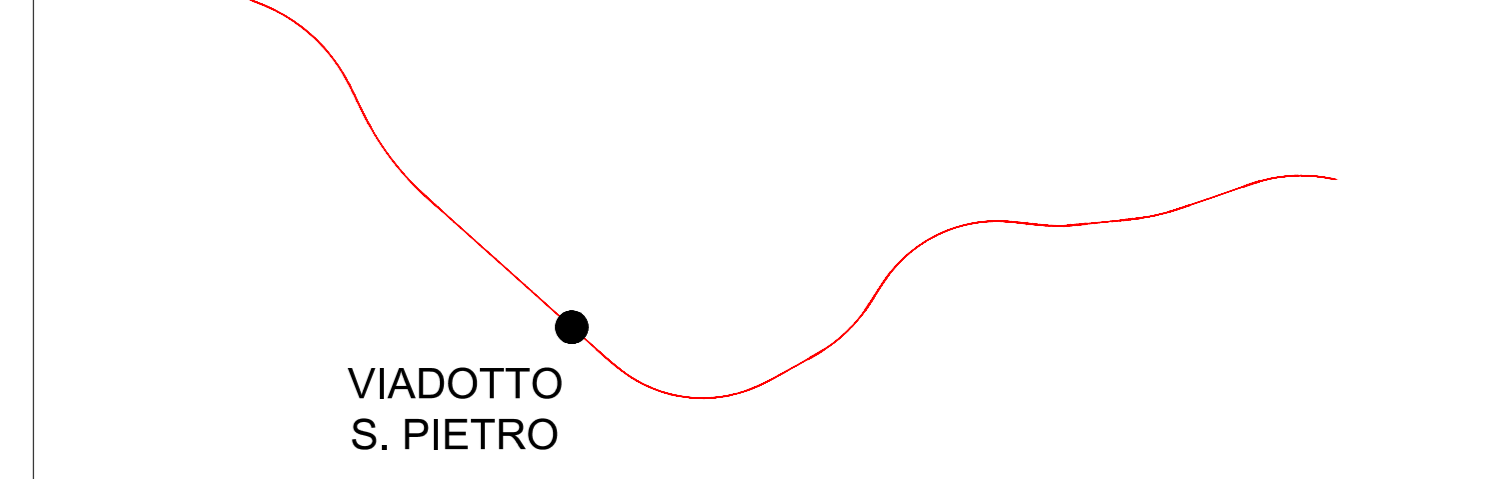
ABACO DELLE ESSENZE RAPPRESENTATE IN SEZIONE



LIMITE DELL'INTERVENTO

— LIMITE INTERVENTI DI SISTEMAZIONE

KEYPLAN



**ASSE VIARIO MARCHE-UMBRIA
E QUADRILATERO DI PENETRAZIONE INTERNA
MAXI LOTTO 2**

LAVORI DI COMPLETAMENTO DELLA DIRETTRICE PERUGIA ANCONA:
SS. 318 DI "VALFABBRICA", TRATTO PIANELLO - VALFABBRICA
SS. 76 "VAL DESINO", TRATTI FOSSATO VICO - CANCELLI ALBACINA - SERRA SAN QUIRICO
"PEDEMONTANA DELLE MARCHE", TRATTO FABRIANO-MUCCIA-SFERCIA.

PROGETTO ESECUTIVO

| | | | | | |
|---|--|---|--|--|--|
| CONTRAENTE GENERALE: DIRPA 2 S.C.a r.l. | | Il responsabile del Contratto Generale: Ing. Federico Montanari | | Il responsabile Integratori delle Prestazioni Specialistiche: Ing. Salvatore Lieto | |
|---|--|---|--|--|--|

PROGETTAZIONE: Associazione Temporanea di Imprese
Mandatario: PROGIN SA

| | | | |
|---|--|---|--|
| RESPONSABILE DELLA PROGETTAZIONE: PER C.A.T. Prof. Ing. Antonio Grimaldi GEOLOGO Dott. Geol. Fabrizio Pontoni COORDINATORE DELLA SICUREZZA IN FASE DI PROGETTAZIONE Ing. Michele Cursale | PER S.E.: ING. MICHELE CURSALE N. 1879 "Str. A" - 08/05/2008 ING. MICHELE CURSALE N. 1879 "Str. A" - 08/05/2008 | INGEGNERI GEOLOGI DELLE MARCHE: Fabrizio PONTONI Geologo Specialista N. 118 ALBO SEZIONE A | INGEGNERI GEOLOGI DELLE MARCHE: ING. MICHELE CURSALE N. 1879 "Str. A" - 08/05/2008 ING. MICHELE CURSALE N. 1879 "Str. A" - 08/05/2008 |
|---|--|---|--|

IL RESPONSABILE DEL PROCEDIMENTO:
Ing. Iginio Farotti

| | |
|--|--|
| 2.1.3 - PEDEMONTANA DELLE MARCHE 3° stralcio funzionale: Castelraimondo nord - Castelraimondo sud 4° stralcio funzionale: Castelraimondo sud - innesto S.S.77 a Muccia INTERVENTI DI INSERIMENTO PAESAGGISTICO E AMBIENTALE ELABORATI GENERALI Viadotto S. Pietro - Sistemazione a verde | SCALA: 1:200 DATA: Marzo 2020 |
|--|--|

Codice Unico di Progetto (CUP): **F12C03000050021**

Nome File: **LOP03213719A00000001**

| REV. | DATA | DESCRIZIONE | Redatto | Controllato | Approvato |
|------|------------|--------------|---------------|-------------|-------------|
| A | Marzo 2020 | Emissione PE | Progin S.p.A. | L. Langella | S. Lieto |
| B | | | | | A. Grimaldi |
| C | | | | | |