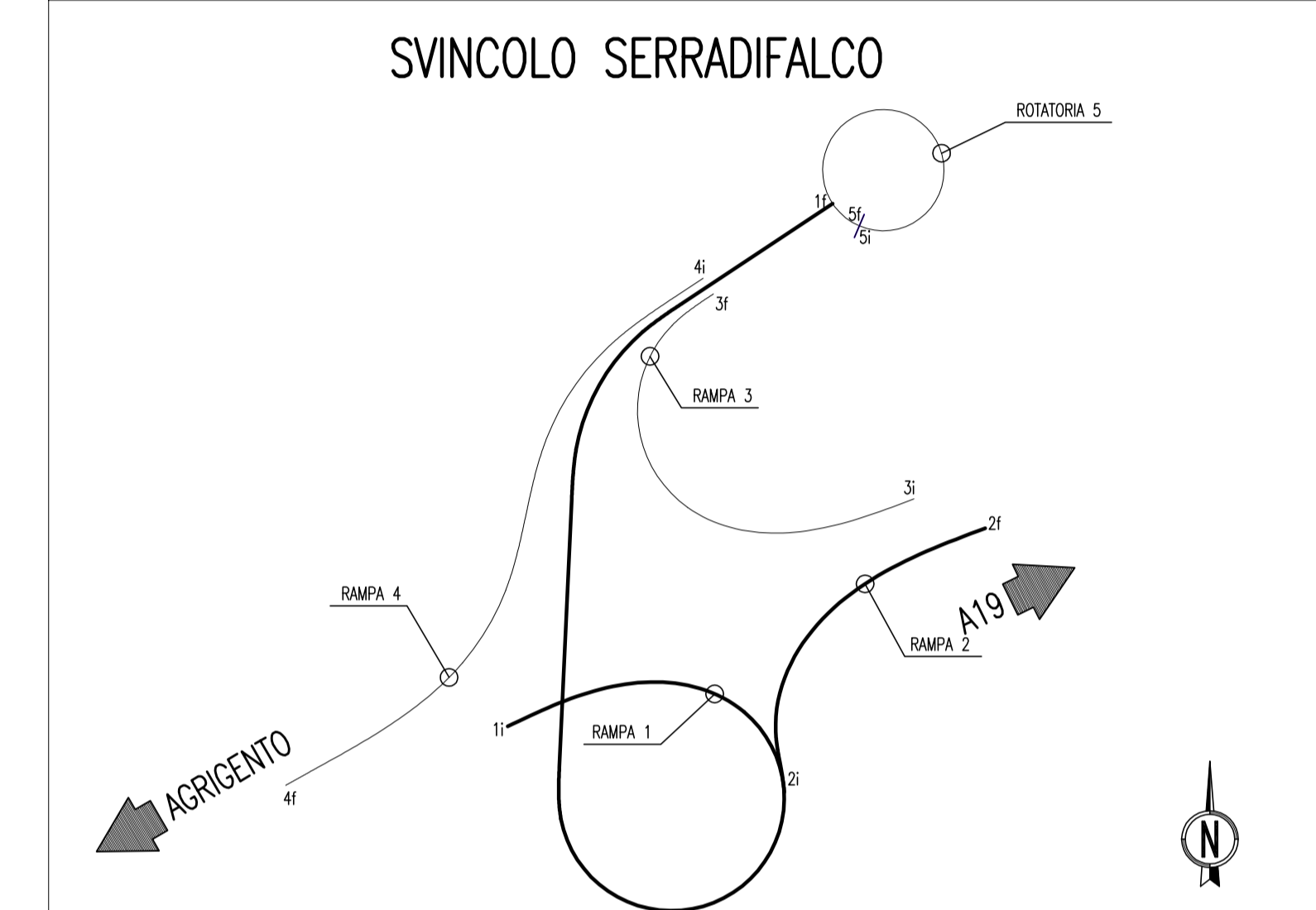
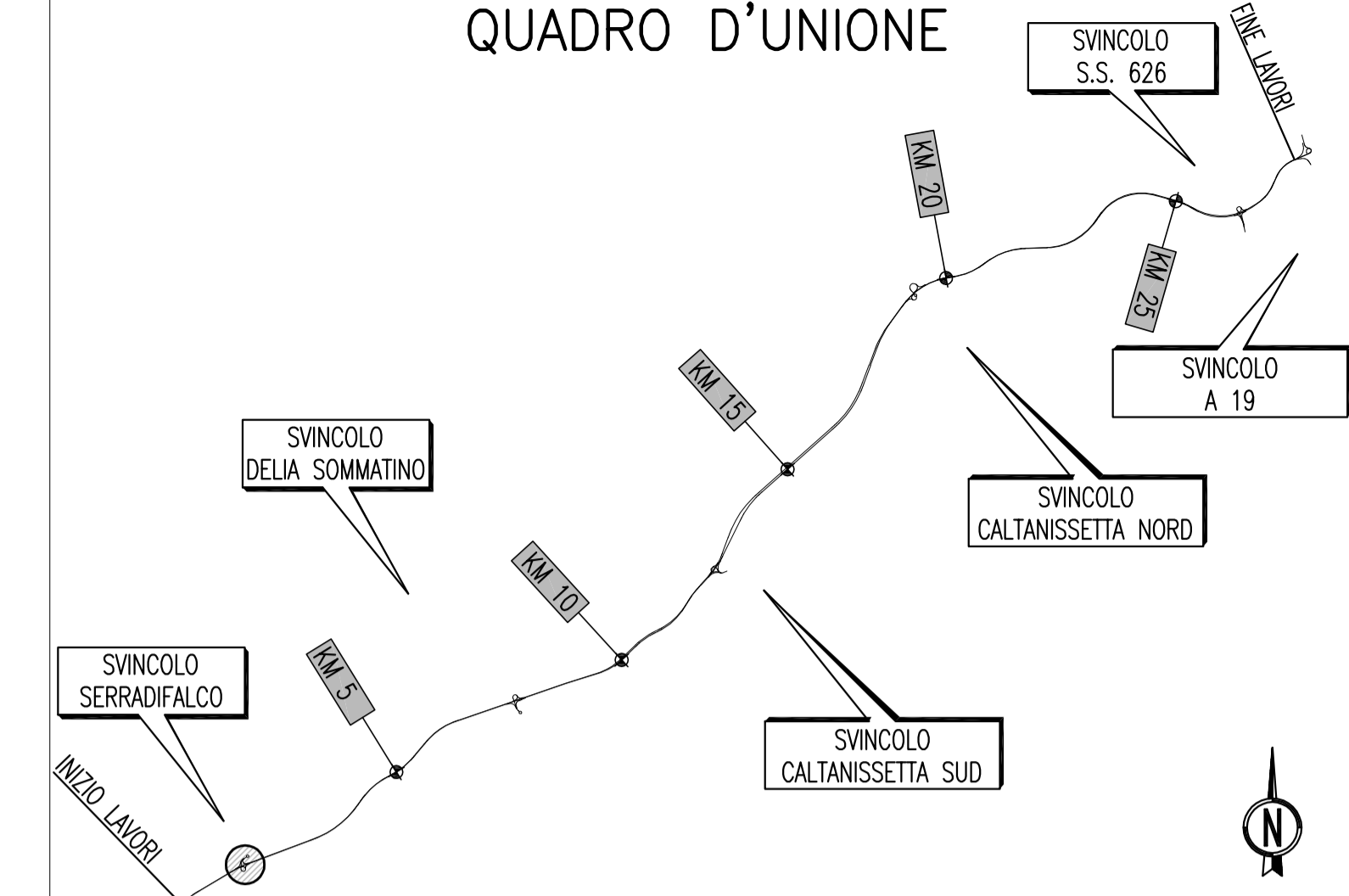
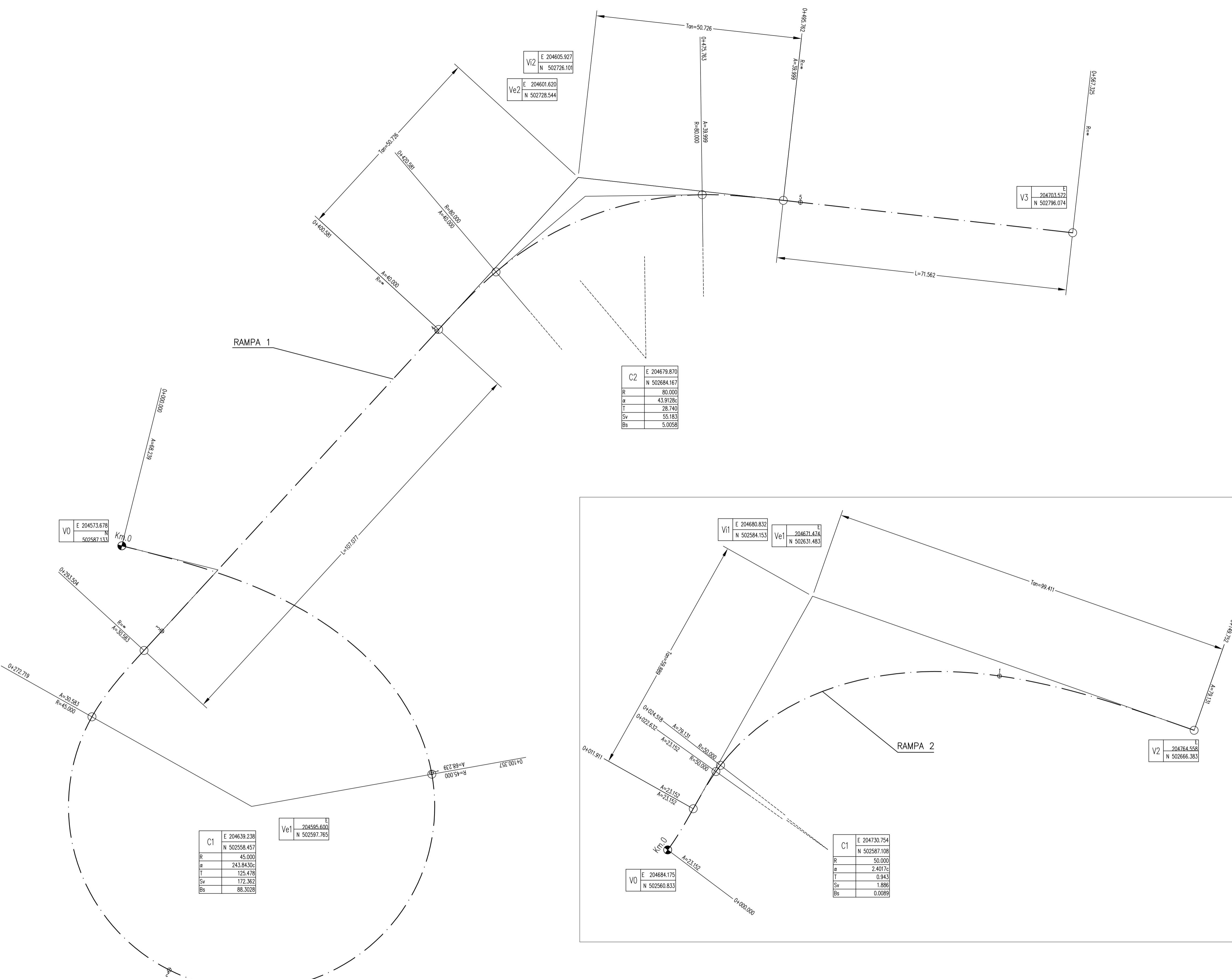


PLANIMETRIE DI TRACCIAMENTO DELLE RAMPE  
(SCALA 1 : 500)



**ANAS S.p.A.**  
DIREZIONE CENTRALE PROGRAMMAZIONE PROGETTAZIONE

PA 12/09  
CORRIDOIO PLURIMODALE TIRRENICO - NORD EUROPA  
ITINERARIO AGRIGENTO - CALTANISSETTA - A19  
S.S. N° 640 "DI PORTO EMPEDOCLE"  
AMMODERNAMENTO E ADEGUAMENTO ALLA CAT. B DEL D.M. 5.11.2001  
Dal km 44+000 allo svincolo con l'A19

**PROGETTO ESECUTIVO**

Contraente Generale: **Empedocle 2 s.r.l.**

INTERSEZIONI E SVINCOLI - VIABILITA' INTERFERITA  
SVINCOLO SERRADIFALCO - SV1

PLANIMETRIA DI TRACCIAMENTO DELLE RAMPE - TAV. 1/3

Codice Unico Progetto (CUP) : F91B09000070001

Codice Elaborato: PA12\_09 - E 055 | S I 201 | S V 01 | Z P 8 | 0 0 2 | A

|      |             |             |           |            |           |             |
|------|-------------|-------------|-----------|------------|-----------|-------------|
| F    |             |             |           |            |           |             |
| E    |             |             |           |            |           |             |
| D    |             |             |           |            |           |             |
| C    |             |             |           |            |           |             |
| B    |             |             |           |            |           |             |
| A    | Aprile 2011 | EMISSIONE   | S.TERRENO | A.TURSO    | M. LITI   | P. PAGLINI  |
| REV. | DATA        | DESCRIZIONE | REDATTO   | VERIFICATO | APPROVATO | AUTORIZZATO |

Responsabile del procedimento: Ing. MAURIZIO ARAMINI

Il Progettista: **Ing. GIAN LUCA MARCHINI** (Ordine Ingegneri Firenze N° 4533)

Il Consulente: **Ing. TIRSO ADRIANO** (Ordine Ingegneri Roma N° 1400)

Il Coordinatore per la sicurezza in fase di progetto: **Ing. ALESSANDRO SALVENDI** (Ordine Ingegneri Roma N° 14853)

Il Direttore dei lavori: **Ing. PEPPINO MARASCIO** (Ordine Ingegneri Roma N° 14447)

N.B. Per il tracciamento utilizzare fattore di correzione topografica = 1